

PIANO URBANISTICO ATTUATIVO
(L.R. 11/2004 ART.19)
IN LOCALITÀ "CA' DEL PEPE" - SCHEDA 1
VIA PEZZARARA

PROGETTISTA

COMMITTENTE

COMMITTENTE

RFB srl

TITOLO

PROGETTO RETI TECNOLOGICHE
RETE ACQUEDOTTO

DATA

SCALA

FILE

SETTEMBRE 2022

1:500

PUA_MAG2022_REV_SETT2022

N. TAVOLA







09

REV_01

STUDIO ASSOCIATO

Ing. GIOVANNI MONTRESOR - Arch. AMEDEO MARGOTTO
Via Fama 11 - VERONA - Tel 0458012652 - e-mail: momaass@momaassociati.it

RETE ACQUEDOTTO

-  Perimetro dell'intervento
-  Rete acquedotto esistente ACCIAIO DN 65
-  Nuovo allacciamento in PE/AD DN40 PN16
-  Rubinetto stradale
-  Contatore multiservizi
-  Tracciato "presumibile" della rete interna (tubi semirigidi Ø 125)



PLANIMETRIA AREE DI URBANIZZAZIONE scala 1:500

SCHEMA ALLACCIO ALLA RETE IDRICA: allaccio su condotta in GHISA (con chiusura stradale)

