Geom. ROSSO GIOVANNI
Via G. Verdi, 4 - Tel. 45 [illegible]
Via Roma, 4 - Tel. 45 [illegible]

# LOTTIZZAZIONE

**DEI TERRENI SITI IN COMUNE DI SOMMACAMPAGNA PER CONTO DELLA DITTA:**

**OPPI GIULIO – ENZA – PAOLA E OPPI DR. LUIGI**

R.C.O.M. VENETA
Art. 15 della Legge Reg. 30/12/1974 n. 61
Pratica n. 4.54 del 17/3/1976
Rilasciata il [illegible]

IL PROGETTISTA

I PROPRIETARI

**DAL P.R.G.**
**zona C-2 "residenziale di nuova espansione"**

| | |
|---|---|
| LOTTO MINIMO | mq. 600 |
| PERCENTUALE DI COPERTURA | 25% |
| PIANI MASSIMI | N° 2 |
| DISTANZA DAI CONFINI | ml. 5.00 |
| DISTANZA DALLE STRADE | ml. 5.00 |
| DISTANZA DAI FABBRICATI | ml. 10.00 |
| CANTINA FUORI TERRA | h MAX ml. 1.00 |
| ALTEZZA MASSIMA | H=ml. 8.50 |

**compensazione dei volumi:**
**è ammessa come all'art. 16 del P.R.G.**

| | |
|---|---|
| SUPERFICIE TERRITORIALE | mq. 37.066 |
| SUPERFICIE AZIENDA A STRADE | mq. 4.870 |
| SUPERFICIE FONDIARIA | mq. 21.781 |
| INDICE DI EDIFICABILITÀ 27.733 x 1,6 = | mc. 44.371 |
| NUMERO DEGLI ABITANTI (MASSIMO) | |
| 44.371 : 120 = | N° 250 |
| VERDE DI QUARTIERE 250 x 6,5 = | mq. 1.595 |
| VERDE PUBBLICO 250 x 13,5 = | mq. 3.365 |
| VERDE [illegible] 250 x 26 = | mq. 6.540 |

estratto del P.R.G.

SCALA 1:5000

## LEGENDA

| | | |
|---|---|---|
| Lotto N° (1) | = mq. | 985 |
| " " (2) | = mq. | 865 |
| " " (3) | = mq. | 1007 |
| " " (4) | = mq. | 874 |
| " " (5) | = mq. | 800 |
| " " (6) | = mq. | 800 |
| " " (7) | = mq. | 865 |
| " " (8) | = mq. | 850 |
| " " (9) | = mq. | 850 |
| " " (10) | = mq. | 850 |
| " " (11) | = mq. | 882 |
| " " (12) | = mq. | 1350 |
| " " (13) | = mq. | 806 |
| " " (14) | = mq. | 806 |
| " " (15) | = mq. | 806 |
| " " (16) | = mq. | 720 |
| " " (17) | = mq. | 626 |
| " " (18) | = mq. | 775 |
| " " (19) | = mq. | 735 |
| " " (20) | = mq. | 775 |
| " " (21) | = mq. | 775 |
| " " (22) | = mq. | 870 |
| " " (23) | = mq. | 900 |

ESTRATTO CATASTALE
COM. DI SOMMACAMPAGNA SET. A FOG. VII° - SC. 1:2000

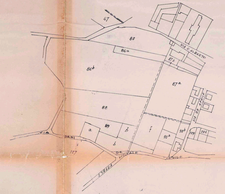

COMUNE DI SOMMACAMPAGNA SET. A FOG. VII° - SC. 1:2000

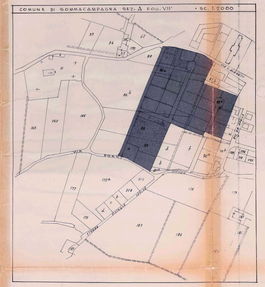

PIANO DI LOTTIZZAZIONE - SC. 1:500

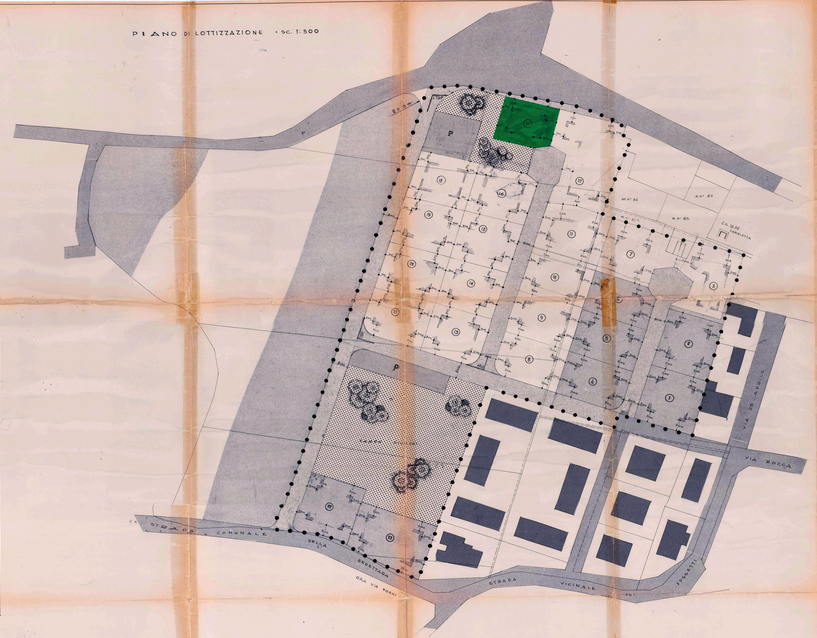


PIANO DEI SERVIZI DISTRIBUTIVI - SC. 1:500

SEZIONE TRASVERSALE

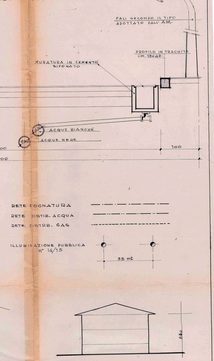


RETE FOGNATURA
RETE DISTRIB. ACQUA
RETE DISTRIB. GAS
ILLUMINAZIONE PUBBLICA
N° 4/10