




**PROPOSTA DI MITIGAZIONE DELLE  
LIMITAZIONI EDILIZIE ED URBANISTICHE  
ALLA NAVIGAZIONE AEREA NELL'AMBITO  
DELL'AEROPORTO VALERIO CATULLO DI  
VERONA**


**Individuazione degli ostacoli più alti all'interno  
dei quadranti**


**Verona 23 febbraio 2016**


Codice identificativo	<b>H164</b>	Classificazione	<b>OSTACOLO</b>	descrizione	<b>EDIFICIO CON ANTENNA TELEFONIA MOBILE</b>
<b>Anagrafica di riferimento</b>					
Località		Indirizzo		Telefono 1	Telefono 2
<b>SOMMACAMPAGNA (VR)</b>		<b>VIA CANTARANE</b>			
Posizionamento altimetrico			Posizionamento planimetrico		
Quota (m)	Elevazione da terreno (m)	Coord EST Gauss Boaga (m)	Coord NORD Gauss Boaga (m)		
<b>137,7</b>	<b>15,7</b>	<b>1643972,94</b>	<b>5030028,52</b>		
Entità dell'infrazione (m)	Pendenza congiungente (%)	Coord EST WGS84 (M) UTMED50	Coord. NORD WGS84 (M) - UTMED50		
<b>25,8</b>		<b>644025,941</b>	<b>5030208,518</b>		
Superficie forata	Livello di accuratezza	Longitudine WGS84 - GD	Latitudine WGS84 - GD		
<b>IHS</b>		<b>10.83944</b>	<b>45.40879</b>		
DISPOSITIVI DI SEGNALAZIONE E ILLUMINAZIONE			Documentazione fotografica		
Diurni presenza (0=no - 1= si)	Diurni stato (0=no - 1= si)				
	<b>0</b>				
Notturni presenza (0=no - 1= si)	Notturni stato (0=no - 1= si)				
	<b>0</b>				
Data ultimo monitoraggio	Data ultimo intervento				
<b>20 ottobre 2015</b>	<b>NON NOTA</b>				
Ubicazione in Circling Area (0=no - 1= si)	Ubicazione in zona d'ombra (0=no - 1= si)				
	<b>0</b>				
Note					

Codice identificativo	<b>G166</b>	Classificazione	<b>OSTACOLO</b>	descrizione	<b>CAMPANILE</b>
<b>Anagrafica di riferimento</b>					
Località	Indirizzo		Telefono 1	Telefono 2	
<b>SOMMACAMPAGNA (VR)</b>					
Posizionamento altimetrico			Posizionamento planimetrico		
Quota (m)	Elevazione da terreno (m)		Coord EST Gauss Boaga (m)	Coord NORD Gauss Boaga (m)	
<b>156,3</b>	<b>27,2</b>		<b>1644340,87</b>	<b>5029868,83</b>	
Entità dell'infrazione (m)	Pendenza congiungente (%)		Coord EST WGS84 (M) UTMED50	Coord. NORD WGS84 (M) UTMED50	
<b>36,2</b>			<b>644393.869</b>	<b>5030048.83</b>	
Superficie forata	Livello di accuratezza		Longitudine WGS84 - GD	Latitudine WGS84 - GD	
<b>IHS</b>			<b>10.84410</b>	<b>45.40728</b>	
DISPOSITIVI DI SEGNALAZIONE E ILLUMINAZIONE			Documentazione fotografica		
Diurni presenza (0=no - 1= si)		Diurni stato (0=no - 1= si)			
<b>0</b>		<b>0</b>			
Notturmi presenza (0=no - 1= si)		Notturmi stato (0=no - 1= si)			
<b>0</b>		<b>0</b>			
Data ultimo monitoraggio		Data ultimo intervento			
<b>20 ottobre 2015</b>		<b>NON NOTA</b>			
Ubicazione in Circling Area (0=no - 1= si)		Ubicazione in zona d'ombra (0=no - 1= si)			
<b>0</b>		<b>0</b>			
Note					

Codice identificativo	<b>H166</b>	Classificazione	<b>OSTACOLO</b>	descrizione	<b>EDIFICIO</b>
<b>Anagrafica di riferimento</b>					
Località	Indirizzo		Telefono 1	Telefono 2	
<b>SOMMACAMPAGNA (VR)</b>	<b>VIA MADONNA DI MONTE</b>				
Posizionamento altimetrico			Posizionamento planimetrico		
Quota (m)	Elevazione da terreno (m)		Coord EST Gauss Boaga (m)	Coord NORD Gauss Boaga	
<b>131,8</b>	<b>13,3</b>		<b>1644145,927</b>	<b>5030119,062</b>	
Entità dell'infrazione (m)	Pendenza congiungente (%)		Coord EST WGS84 (M) UTMED50	Coord. NORD WGS84 (M) UTMED50	
<b>19,9</b>					
Superficie forata	Livello di accuratezza		Longitudine WGS84 - GD	Latitudine WGS84 - GD	
<b>IHS</b>			<b>10.841670°</b>	<b>45.409563°</b>	
<b>DISPOSITIVI DI SEGNALAZIONE E ILLUMINAZIONE</b>			<b>Documentazione fotografica</b>		
Diurni presenza (0=no - 1= si)		Diurni stato (0=no - 1= si)			
<b>0</b>		<b>0</b>			
Notturmi presenza (0=no - 1= si)		Notturmi stato (0=no - 1= si)			
<b>0</b>		<b>0</b>			
Data ultimo monitoraggio		Data ultimo intervento			
<b>20 ottobre 2015</b>		<b>NON NOTA</b>			
Ubicazione in Circling Area (0=no - 1= si)		Ubicazione in zona d'ombra (0=no - 1= si)			
<b>0</b>		<b>0</b>			
Note					

Codice identificativo	<b>H172</b>	Classificazione	<b>OSTACOLO</b>	descrizione	<b>ALBERO</b>
<b>Anagrafica di riferimento</b>					
Località	Indirizzo		Telefono 1	Telefono 2	
<b>SOMMACAMPAGNA (VR)</b>					
Posizionamento altimetrico			Posizionamento planimetrico		
Quota (m)	Elevazione da terreno (m)		Coord EST Gauss Boaga (m)	Coord NORD Gauss Boaga (m)	
<b>123,9</b>			<b>1643691,93</b>	<b>5029911,97</b>	
Entità dell'infrazione (m)	Pendenza congiungente (%)		Coord EST WGS84 (M) UTMED50	Coord. NORD WGS84 (M) UTMED50	
<b>12</b>			<b>643744.929</b>	<b>5030091.969</b>	
Superficie forata	Livello di accuratezza		Longitudine WGS84 - GD	Latitudine WGS84 GD	
<b>IHS</b>			<b>10.83582</b>	<b>45.40780</b>	
DISPOSITIVI DI SEGNALAZIONE E ILLUMINAZIONE			Documentazione fotografica		
Diurni presenza (0=no - 1= si)		Diurni stato (0=no - 1= si)			
<b>0</b>		<b>0</b>			
Notturmi presenza (0=no - 1= si)		Notturmi stato (0=no - 1= si)			
<b>0</b>		<b>0</b>			
Data ultimo monitoraggio		Data ultimo intervento			
<b>20 ottobre 2015</b>		<b>NON NOTA</b>			
Ubicazione in Circling Area (0=no - 1= si)		Ubicazione in zona d'ombra (0=no - 1= si)			
<b>0</b>		<b>0</b>			
Note					


Codice identificativo	<b>H170</b>	Classificazione	<b>OSTACOLO</b>	descrizione	<b>TRALICCIO</b>
<b>Anagrafica di riferimento</b>					
Località	Indirizzo		Telefono 1	Telefono 2	
<b>SOMMACAMPAGNA (VR)</b>					
<b>Posizionamento altimetrico</b>			<b>Posizionamento planimetrico</b>		
Quota (m)	Elevazione da terreno (m)		Coord EST Gauss Boaga (m)	Coord NORD Gauss Boaga (m)	
<b>125,4</b>	<b>23,20</b>		<b>1644939,90</b>	<b>5031178,27</b>	
Entità dell'infrazione (m)	Pendenza congiungente (%)		Coord EST WGS84 (M) UTMED50	Coord. NORD WGS84 (M) UTMED50	
<b>13,5</b>			<b>644992.9</b>	<b>5031358.268</b>	
Superficie forata	Livello di accuratezza		Longitudine WGS84 GD	Latitudine WGS84 GD	
<b>IHS</b>			<b>10.85213</b>	<b>45.41894</b>	
<b>DISPOSITIVI DI SEGNALAZIONE E ILLUMINAZIONE</b>			<b>Documentazione fotografica</b>		
Diurni presenza (0=no - 1= si)		Diurni stato (0=no - 1= si)			
<b>0</b>		<b>0</b>			
Notturmi presenza (0=no - 1= si)		Notturmi stato (0=no - 1= si)			
<b>0</b>		<b>0</b>			
Data ultimo monitoraggio		Data ultimo intervento			
<b>20 ottobre 2015</b>		<b>NON NOTA</b>			
Ubicazione in Circling Area (0=no - 1= si)		Ubicazione in zona d'ombra (0=no - 1= si)			
<b>0</b>		<b>0</b>			
Note					


Codice identificativo	<b>L160</b>	Classificazione	<b>OSTACOLO</b>	descrizione	<b>EDIFICIO</b>
<b>Anagrafica di riferimento</b>					
Località	Indirizzo		Telefono 1	Telefono 2	
<b>SOMMACAMPAGNA (VR)</b>	<b>VIA GUASTALLA</b>				
<b>Posizionamento altimetrico</b>			<b>Posizionamento planimetrico</b>		
Quota (m)	Elevazione da terreno (m)		Coord EST Gauss Boaga (m)	Coord NORD Gauss Boaga (m)	
<b>143,4</b>	<b>9,8</b>				
Entità dell'infrazione (m)	Pendenza congiungente (%)		Coord EST WGS84 (M) UTMED50	Coord. NORD WGS84 (M) UTMED50	
Superficie forata	Livello di accuratezza		Longitudine WGS84 GD	Latitudine WGS84 GD	
<b>IHS</b>			<b>10.822775°</b>	<b>45.407504°</b>	
<b>DISPOSITIVI DI SEGNALAZIONE E ILLUMINAZIONE</b>			<b>Documentazione fotografica</b>		
Diurni presenza (0=no - 1= si)		Diurni stato (0=no - 1= si)			
<b>0</b>		<b>0</b>			
Notturmi presenza (0=no - 1= si)		Notturmi stato (0=no - 1= si)			
<b>0</b>		<b>0</b>			
Data ultimo monitoraggio		Data ultimo intervento			
<b>20 ottobre 2015</b>		<b>NON NOTA</b>			
Ubicazione in Circling Area (0=no - 1= si)		Ubicazione in zona d'ombra (0=no - 1= si)			
<b>0</b>		<b>0</b>			
Note					


Codice identificativo	<b>1171</b>	Classificazione	<b>OSTACOLO</b>	descrizione	<b>ALBERO</b>
<b>Anagrafica di riferimento</b>					
Località	Indirizzo		Telefono 1	Telefono 2	
<b>SOMMACAMPAGNA (VR)</b>					
<b>Posizionamento altimetrico</b>			<b>Posizionamento planimetrico</b>		
Quota (m)	Elevazione da terreno (m)		Coord EST Gauss Boaga (m)	Coord NORD Gauss Boaga (m)	
<b>115</b>			<b>1643826,657</b>	<b>5030330,673</b>	
Entità dell'infrazione (m)	Pendenza congiungente (%)		Coord EST WGS84 (M) UTMED50	Coord. NORD WGS84 (M) UTMED50	
			<b>643879.658</b>	<b>5030510.673</b>	
Superficie forata	Livello di accuratezza		Longitudine WGS84 GD	Latitudine WGS84 GD	
<b>IHS</b>			<b>10.83766</b>	<b>45.41154</b>	
<b>DISPOSITIVI DI SEGNALAZIONE E ILLUMINAZIONE</b>			<b>Documentazione fotografica</b>		
Diurni presenza (0=no - 1= si)		Diurni stato (0=no - 1= si)			
<b>0</b>		<b>0</b>			
Notturni presenza (0=no - 1= si)		Notturni stato (0=no - 1= si)			
<b>0</b>		<b>0</b>			
Data ultimo monitoraggio		Data ultimo intervento			
<b>20 ottobre 2015</b>		<b>NON NOTA</b>			
Ubicazione in Circling Area (0=no - 1= si)		Ubicazione in zona d'ombra (0=no - 1= si)			
<b>0</b>		<b>0</b>			
Note					





Codice identificativo	<b>G169</b>	Classificazione	<b>OSTACOLO</b>	descrizione	<b>PALO ILLUMINAZIONE</b>
<b>Anagrafica di riferimento</b>					
Località	Indirizzo		Telefono 1	Telefono 2	
<b>SOMMACAMPAGNA (VR)</b>					
<b>Posizionamento altimetrico</b>			<b>Posizionamento planimetrico</b>		
Quota (m)	Elevazione da terreno (m)		Coord EST Gauss Boaga (m)	Coord NORD Gauss Boaga (m)	
<b>117</b>	<b>24</b>		<b>1644985,84</b>	<b>5030679,26</b>	
Entità dell'infrazione (m)	Pendenza congiungente (%)		Coord EST WGS84 (M) UTMED50	Coord. NORD WGS84 (M) UTMED50	
<b>5,1</b>			<b>645038.84</b>	<b>5030859.258</b>	
Superficie forata	Livello di accuratezza		Longitudine WGS84 GD	Latitudine WGS84 GD	
<b>IHS</b>			<b>10.85257</b>	<b>45.41444</b>	
<b>DISPOSITIVI DI SEGNALAZIONE E ILLUMINAZIONE</b>			<b>Documentazione fotografica</b>		
Diurni presenza (0=no - 1= si)		Diurni stato (0=no - 1= si)			
<b>0</b>		<b>0</b>			
Notturmi presenza (0=no - 1= si)		Notturmi stato (0=no - 1= si)			
<b>0</b>		<b>0</b>			
Data ultimo monitoraggio		Data ultimo intervento			
<b>20 ottobre 2015</b>		<b>NON NOTA</b>			
Ubicazione in Circling Area (0=no - 1= si)		Ubicazione in zona d'ombra (0=no - 1= si)			
<b>0</b>		<b>0</b>			
Note					

Codice identificativo	<b>H169</b>	Classificazione	<b>OSTACOLO</b>	descrizione	<b>TRALICCIO</b>
<b>Anagrafica di riferimento</b>					
Località	Indirizzo		Telefono 1	Telefono 2	
<b>SOMMACAMPAGNA (VR)</b>	<b>VIA ANTONIO SALIERI</b>				
<b>Posizionamento altimetrico</b>			<b>Posizionamento planimetrico</b>		
Quota (m)	Elevazione da terreno (m)		Coord EST Gauss Boaga (m)	Coord NORD Gauss Boaga (m)	
<b>128</b>	<b>14,5</b>		<b>1644538,38</b>	<b>5030744,50</b>	
Entità dell'infrazione (m)	Pendenza congiungente (%)		Coord EST WGS84 (M) UTMED50	Coord. NORD WGS84 (M) UTMED50	
<b>16,1</b>			<b>644591.38</b>	<b>5030924.501</b>	
Superficie forata	Livello di accuratezza		Longitudine WGS84 GD	Latitudine WGS84 GD	
<b>IHS</b>			<b>10.84688</b>	<b>45.41512</b>	
<b>DISPOSITIVI DI SEGNALAZIONE E ILLUMINAZIONE</b>			<b>Documentazione fotografica</b>		
Diurni presenza (0=no - 1= si)		Diurni stato (0=no - 1= si)			
<b>0</b>		<b>0</b>			
Notturmi presenza (0=no - 1= si)		Notturmi stato (0=no - 1= si)			
<b>0</b>		<b>0</b>			
Data ultimo monitoraggio		Data ultimo intervento			
<b>20 ottobre 2015</b>		<b>NON NOTA</b>			
Ubicazione in Circling Area (0=no - 1= si)		Ubicazione in zona d'ombra (0=no - 1= si)			
<b>0</b>		<b>0</b>			
Note					

Codice identificativo	<b>L168</b>	Classificazione	<b>OSTACOLO</b>	descrizione	<b>PALO TELEFONIA</b>
<b>Anagrafica di riferimento</b>					
Località	Indirizzo		Telefono 1	Telefono 2	
<b>SOMMACAMPAGNA (VR)</b>					
<b>Posizionamento altimetrico</b>			<b>Posizionamento planimetrico</b>		
Quota (m)	Elevazione da terreno (m)		Coord EST Gauss Boaga (m)	Coord NORD Gauss Boaga (m)	
<b>158,5</b>	<b>30,50</b>		<b>1643461,122</b>	<b>5031132,445</b>	
Entità dell'infrazione (m)	Pendenza congiungente (%)		Coord EST WGS84 (M) UTMED50	Coord. NORD WGS84 (M) UTMED50	
<b>3,65</b>					
Superficie forata	Livello di accuratezza		Longitudine WGS84 GD	Latitudine WGS84 GD	
<b>IHS</b>					
<b>DISPOSITIVI DI SEGNALAZIONE E ILLUMINAZIONE</b>			<b>Documentazione fotografica</b>		
Diurni presenza (0=no - 1= si)		Diurni stato (0=no - 1= si)			
<b>0</b>		<b>0</b>			
Notturmi presenza (0=no - 1= si)		Notturmi stato (0=no - 1= si)			
<b>0</b>		<b>0</b>			
Data ultimo monitoraggio		Data ultimo intervento			
<b>20 ottobre 2015</b>		<b>NON NOTA</b>			
Ubicazione in Circling Area (0=no - 1= si)		Ubicazione in zona d'ombra (0=no - 1= si)			
<b>0</b>		<b>0</b>			
Note					

Codice identificativo	<b>1171</b>	Classificazione	<b>OSTACOLO</b>	descrizione	<b>TRALICCIO</b>
<b>Anagrafica di riferimento</b>					
Località	Indirizzo		Telefono 1	Telefono 2	
<b>SOMMACAMPAGNA (VR)</b>					
<b>Posizionamento altimetrico</b>			<b>Posizionamento planimetrico</b>		
Quota (m)	Elevazione da terreno (m)		Coord EST Gauss Boaga (m)	Coord NORD Gauss Boaga (m)	
<b>131,6</b>	<b>33,60</b>		<b>1644797,375</b>	<b>5031699,219</b>	
Entità dell'infrazione (m)	Pendenza congiungente (%)		Coord EST WGS84 (M) UTMED50	Coord. NORD WGS84 (M) UTMED50	
<b>4,56</b>			<b>644850.376</b>	<b>5031879.219</b>	
Superficie forata	Livello di accuratezza		Longitudine WGS84 GD	Latitudine WGS84 GD	
<b>IHS</b>			<b>10.85046</b>	<b>45.42365</b>	
<b>DISPOSITIVI DI SEGNALAZIONE E ILLUMINAZIONE</b>			<b>Documentazione fotografica</b>		
Diurni presenza (0=no - 1= si)		Diurni stato (0=no - 1= si)			
<b>0</b>		<b>0</b>			
Notturmi presenza (0=no - 1= si)		Notturmi stato (0=no - 1= si)			
<b>0</b>		<b>0</b>			
Data ultimo monitoraggio		Data ultimo intervento			
<b>20 ottobre 2015</b>		<b>NON NOTA</b>			
Ubicazione in Circling Area (0=no - 1= si)		Ubicazione in zona d'ombra (0=no - 1= si)			
<b>0</b>		<b>0</b>			
Note					


Codice identificativo	<b>H172</b>	Classificazione	<b>OSTACOLO</b>	descrizione	<b>TRALICCIO</b>
<b>Anagrafica di riferimento</b>					
Località	Indirizzo		Telefono 1	Telefono 2	
<b>SOMMACAMPAGNA (VR)</b>					
<b>Posizionamento altimetrico</b>			<b>Posizionamento planimetrico</b>		
Quota (m)	Elevazione da terreno (m)		Coord EST Gauss Boaga (m)	Coord NORD Gauss Boaga (m)	
<b>124,5</b>	<b>33,6</b>		<b>1645503,239</b>	<b>5031682,036</b>	
Entità dell'infrazione (m)	Pendenza congiungente (%)		Coord EST WGS84 (M) UTMED50	Coord. NORD WGS84 (M) UTMED50	
<b>12,6</b>			<b>645556.239</b>	<b>5031862.035</b>	
Superficie forata	Livello di accuratezza		Longitudine WGS84 GD	Latitudine WGS84 GD	
<b>IHS</b>			<b>10.85948</b>	<b>45.42335</b>	
DISPOSITIVI DI SEGNALAZIONE E ILLUMINAZIONE			Documentazione fotografica		
Diurni presenza (0=no - 1= si)		Diurni stato (0=no - 1= si)			
<b>0</b>		<b>0</b>			
Notturmi presenza (0=no - 1= si)		Notturmi stato (0=no - 1= si)			
<b>0</b>		<b>0</b>			
Data ultimo monitoraggio		Data ultimo intervento			
<b>20 ottobre 2015</b>		<b>NON NOTA</b>			
Ubicazione in Circling Area (0=no - 1= si)		Ubicazione in zona d'ombra (0=no - 1= si)			
<b>0</b>		<b>0</b>			
Note					


Codice identificativo	<b>G173</b>	Classificazione	<b>OSTACOLO</b>	descrizione	<b>TRALICCIO</b>
<b>Anagrafica di riferimento</b>					
Località	Indirizzo		Telefono 1	Telefono 2	
<b>SOMMACAMPAGNA (VR)</b>					
<b>Posizionamento altimetrico</b>			<b>Posizionamento planimetrico</b>		
Quota (m)	Elevazione da terreno (m)		Coord EST Gauss Boaga (m)	Coord NORD Gauss Boaga (m)	
<b>122,2</b>	<b>33,6</b>		<b>1646217,504</b>	<b>5031665,683</b>	
Entità dell'infrazione (m)	Pendenza congiungente (%)		Coord EST WGS84 (M) UTMED50	Coord. NORD WGS84 (M) UTMED50	
<b>10,4</b>			<b>646270.504</b>	<b>5031845.681</b>	
Superficie forata	Livello di accuratezza		Longitudine WGS84 GD	Latitudine WGS84 GD	
<b>IHS</b>			<b>10.86860</b>	<b>45.42306</b>	
<b>DISPOSITIVI DI SEGNALAZIONE E ILLUMINAZIONE</b>			<b>Documentazione fotografica</b>		
Diurni presenza (0=no - 1= si)		Diurni stato (0=no - 1= si)			
<b>0</b>		<b>0</b>			
Notturmi presenza (0=no - 1= si)		Notturmi stato (0=no - 1= si)			
<b>0</b>		<b>0</b>			
Data ultimo monitoraggio		Data ultimo intervento			
<b>20 ottobre 2015</b>		<b>NON NOTA</b>			
Ubicazione in Circling Area (0=no - 1= si)		Ubicazione in zona d'ombra (0=no - 1= si)			
<b>0</b>		<b>0</b>			
Note					


Codice identificativo	<b>G171</b>	Classificazione	<b>OSTACOLO</b>	descrizione	<b>TRALICCIO</b>
<b>Anagrafica di riferimento</b>					
Località	Indirizzo		Telefono 1	Telefono 2	
<b>SOMMACAMPAGNA (VR)</b>					
<b>Posizionamento altimetrico</b>			<b>Posizionamento planimetrico</b>		
Quota (m)	Elevazione da terreno (m)		Coord EST Gauss Boaga (m)	Coord NORD Gauss Boaga (m)	
<b>109,7</b>	<b>23,20</b>		<b>1645996,445</b>	<b>5031286,899</b>	
Entità dell'infrazione (m)	Pendenza congiungente (%)		Coord EST WGS84 (M) UTMED50	Coord. NORD WGS84 (M) UTMED50	
			<b>646049.445</b>	<b>5031466.899</b>	
Superficie forata	Livello di accuratezza		Longitudine WGS84 GD	Latitudine WGS84 GD	
			<b>10.86566</b>	<b>45.41970</b>	
<b>DISPOSITIVI DI SEGNALAZIONE E ILLUMINAZIONE</b>			<b>Documentazione fotografica</b>		
Diurni presenza (0=no - 1= si)		Diurni stato (0=no - 1= si)			
<b>0</b>		<b>0</b>			
Notturmi presenza (0=no - 1= si)		Notturmi stato (0=no - 1= si)			
<b>0</b>		<b>0</b>			
Data ultimo monitoraggio		Data ultimo intervento			
<b>20 ottobre 2015</b>		<b>NON NOTA</b>			
Ubicazione in Circling Area (0=no - 1= si)		Ubicazione in zona d'ombra (0=no - 1= si)			
<b>0</b>		<b>0</b>			
Note					


Codice identificativo	<b>G172</b>	Classificazione	<b>OSTACOLO</b>	descrizione	<b>TRALICCIO</b>
<b>Anagrafica di riferimento</b>					
Località	Indirizzo		Telefono 1	Telefono 2	
<b>SOMMACAMPAGNA (VR)</b>					
<b>Posizionamento altimetrico</b>			<b>Posizionamento planimetrico</b>		
Quota (m)	Elevazione da terreno (m)		Coord EST Gauss Boaga (m)	Coord NORD Gauss Boaga (m)	
<b>111</b>	<b>23,20</b>		<b>1646249,178</b>	<b>5031312,894</b>	
Entità dell'infrazione (m)	Pendenza congiungente (%)		Coord EST WGS84 (M) UTMED50	Coord. NORD WGS84 (M) UTMED50	
			<b>646302.178</b>	<b>5031492.894</b>	
Superficie forata	Livello di accuratezza		Longitudine WGS84 GD	Latitudine WGS84 GD	
			<b>10.86890</b>	<b>45.41988</b>	
<b>DISPOSITIVI DI SEGNALAZIONE E ILLUMINAZIONE</b>			<b>Documentazione fotografica</b>		
Diurni presenza (0=no - 1= si)		Diurni stato (0=no - 1= si)			
<b>0</b>		<b>0</b>			
Notturmi presenza (0=no - 1= si)		Notturmi stato (0=no - 1= si)			
<b>0</b>		<b>0</b>			
Data ultimo monitoraggio		Data ultimo intervento			
<b>20 ottobre 2015</b>		<b>NON NOTA</b>			
Ubicazione in Circling Area (0=no - 1= si)		Ubicazione in zona d'ombra (0=no - 1= si)			
<b>0</b>		<b>0</b>			
Note					





Codice identificativo	<b>B1</b>	Classificazione	<b>OSTACOLO</b>	descrizione	<b>EDIFICIO</b>
<b>Anagrafica di riferimento</b>					
Località	Indirizzo		Telefono 1	Telefono 2	
<b>SOMMACAMPAGNA (VR)</b>	<b>VIA DEL CONCILIO</b>				
<b>Posizionamento altimetrico</b>			<b>Posizionamento planimetrico</b>		
Quota (m)	Elevazione da terreno (m)		Coord EST Gauss Boaga (m)	Coord NORD Gauss Boaga (m)	
<b>91,2</b>	<b>13,1</b>				
Entità dell'infrazione (m)	Pendenza congiungente (%)		Coord EST WGS84 (M) UTMED50	Coord. NORD WGS84 (M) UTMED50	
Superficie forata	Livello di accuratezza		Longitudine WGS84 GD	Latitudine WGS84 GD	
			<b>10.898538°</b>	<b>45.413630°</b>	
<b>DISPOSITIVI DI SEGNALAZIONE E ILLUMINAZIONE</b>			<b>Documentazione fotografica</b>		
Diurni presenza (0=no - 1= si)		Diurni stato (0=no - 1= si)			
<b>0</b>		<b>0</b>			
Notturmi presenza (0=no - 1= si)		Notturmi stato (0=no - 1= si)			
<b>0</b>		<b>0</b>			
Data ultimo monitoraggio		Data ultimo intervento			
		<b>NON NOTA</b>			
Ubicazione in Circling Area (0=no - 1= si)		Ubicazione in zona d'ombra (0=no - 1= si)			
<b>0</b>		<b>0</b>			
Note					

Codice identificativo	<b>A17</b>	Classificazione	<b>OSTACOLO</b>	descrizione	<b>EDIFICIO</b>
<b>Anagrafica di riferimento</b>					
Località	Indirizzo		Telefono 1	Telefono 2	
<b>SOMMACAMPAGNA (VR)</b>					
<b>Posizionamento altimetrico</b>			<b>Posizionamento planimetrico</b>		
Quota (m)	Elevazione da terreno (m)		Coord EST Gauss Boaga (m)	Coord NORD Gauss Boaga (m)	
<b>81,3</b>	<b>6,5</b>				
Entità dell'infrazione (m)	Pendenza congiungente (%)		Coord EST WGS84 (M) UTMED50	Coord. NORD WGS84 (M) UTMED50	
Superficie forata	Livello di accuratezza		Longitudine WGS84 GD	Latitudine WGS84 GD	
			<b>10.903768°</b>	<b>45.409608°</b>	
<b>DISPOSITIVI DI SEGNALAZIONE E ILLUMINAZIONE</b>			<b>Documentazione fotografica</b>		
Diurni presenza (0=no - 1= si)		Diurni stato (0=no - 1= si)			
<b>0</b>		<b>0</b>			
Notturmi presenza (0=no - 1= si)		Notturmi stato (0=no - 1= si)			
<b>0</b>		<b>0</b>			
Data ultimo monitoraggio		Data ultimo intervento			
		<b>NON NOTA</b>			
Ubicazione in Circling Area (0=no - 1= si)		Ubicazione in zona d'ombra (0=no - 1= si)			
<b>0</b>		<b>0</b>			
Note					


Codice identificativo	<b>A1</b>	Classificazione	<b>OSTACOLO</b>	descrizione	<b>EDIFICIO</b>
<b>Anagrafica di riferimento</b>					
Località	Indirizzo		Telefono 1	Telefono 2	
<b>SOMMACAMPAGNA (VR)</b>	<b>VIA AEROPORTO</b>				
<b>Posizionamento altimetrico</b>			<b>Posizionamento planimetrico</b>		
Quota (m)	Elevazione da terreno (m)		Coord EST Gauss Boaga (m)	Coord NORD Gauss Boaga (m)	
<b>83,3</b>	<b>7,9</b>				
Entità dell'infrazione (m)	Pendenza congiungente (%)		Coord EST WGS84 (M) UTMED50	Coord. NORD WGS84 (M) UTMED50	
Superficie forata	Livello di accuratezza		Longitudine WGS84 GD	Latitudine WGS84 GD	
			<b>10.901475°</b>	<b>45.410023°</b>	
<b>DISPOSITIVI DI SEGNALAZIONE E ILLUMINAZIONE</b>			<b>Documentazione fotografica</b>		
Diurni presenza (0=no - 1= si)		Diurni stato (0=no - 1= si)			
<b>0</b>		<b>0</b>			
Notturmi presenza (0=no - 1= si)		Notturmi stato (0=no - 1= si)			
<b>0</b>		<b>0</b>			
Data ultimo monitoraggio		Data ultimo intervento			
		<b>NON NOTA</b>			
Ubicazione in Circling Area (0=no - 1= si)		Ubicazione in zona d'ombra (0=no - 1= si)			
<b>0</b>		<b>0</b>			
Note					

Codice identificativo	<b>B9</b>	Classificazione	<b>OSTACOLO</b>	descrizione	<b>EDIFICIO</b>
<b>Anagrafica di riferimento</b>					
Località		Indirizzo		Telefono 1	Telefono 2
<b>SOMMACAMPAGNA (VR)</b>		<b>VIA CIRO FERRARI</b>			
<b>Posizionamento altimetrico</b>			<b>Posizionamento planimetrico</b>		
Quota (m)	Elevazione da terreno (m)		Coord EST Gauss Boaga (m)		Coord NORD Gauss Boaga (m)
<b>94</b>	<b>16,6</b>				
Entità dell'infrazione (m)	Pendenza congiungente (%)		Coord EST WGS84 (M) UTMED50		Coord. NORD WGS84 (M) UTMED50
Superficie forata	Livello di accuratezza		Longitudine WGS84 GD		Latitudine WGS84 GD
			<b>10.902812°</b>		<b>10.902812°</b>
<b>DISPOSITIVI DI SEGNALAZIONE E ILLUMINAZIONE</b>				<b>Documentazione fotografica</b>	
Diurni presenza (0=no - 1= si)		Diurni stato (0=no - 1= si)			
<b>0</b>		<b>0</b>			
Notturmi presenza (0=no - 1= si)		Notturmi stato (0=no - 1= si)			
<b>0</b>		<b>0</b>			
Data ultimo monitoraggio		Data ultimo intervento			
		<b>NON NOTA</b>			
Ubicazione in Circling Area (0=no - 1= si)		Ubicazione in zona d'ombra (0=no - 1= si)			
<b>0</b>		<b>0</b>			
Note					


Codice identificativo	<b>B17</b>	Classificazione	<b>OSTACOLO</b>	descrizione	<b>EDIFICIO</b>
<b>Anagrafica di riferimento</b>					
Località		Indirizzo		Telefono 1	Telefono 2
<b>SOMMACAMPAGNA (VR)</b>		<b>VIA CIRO FERRARI</b>			
<b>Posizionamento altimetrico</b>			<b>Posizionamento planimetrico</b>		
Quota (m)	Elevazione da terreno (m)		Coord EST Gauss Boaga (m)	Coord NORD Gauss Boaga (m)	
<b>89,7</b>	<b>13,3</b>				
Entità dell'infrazione (m)	Pendenza congiungente (%)		Coord EST WGS84 (M) UTMED50	Coord. NORD WGS84 (M) UTMED50	
Superficie forata	Livello di accuratezza		Longitudine WGS84 GD	Latitudine WGS84 GD	
			<b>10.904693°</b>	<b>45.412012°</b>	
<b>DISPOSITIVI DI SEGNALAZIONE E ILLUMINAZIONE</b>			<b>Documentazione fotografica</b>		
Diurni presenza (0=no - 1= si)		Diurni stato (0=no - 1= si)			
<b>0</b>		<b>0</b>			
Notturmi presenza (0=no - 1= si)		Notturmi stato (0=no - 1= si)			
<b>0</b>		<b>0</b>			
Data ultimo monitoraggio		Data ultimo intervento			
		<b>NON NOTA</b>			
Ubicazione in Circling Area (0=no - 1= si)		Ubicazione in zona d'ombra (0=no - 1= si)			
<b>0</b>		<b>0</b>			
Note					


Codice identificativo	<b>B25</b>	Classificazione	<b>OSTACOLO</b>	descrizione	<b>EDIFICIO</b>
<b>Anagrafica di riferimento</b>					
Località	Indirizzo		Telefono 1	Telefono 2	
<b>SOMMACAMPAGNA (VR)</b>	<b>VIA VERONA</b>				
<b>Posizionamento altimetrico</b>			<b>Posizionamento planimetrico</b>		
Quota (m)	Elevazione da terreno (m)		Coord EST Gauss Boaga (m)	Coord NORD Gauss Boaga (m)	
<b>87,3</b>	<b>11,1</b>				
Entità dell'infrazione (m)	Pendenza congiungente (%)		Coord EST WGS84 (M) UTMED50	Coord. NORD WGS84 (M) UTMED50	
Superficie forata	Livello di accuratezza		Longitudine WGS84 GD	Latitudine WGS84 GD	
			<b>10.907076°</b>	<b>45.414098°</b>	
<b>DISPOSITIVI DI SEGNALAZIONE E ILLUMINAZIONE</b>			<b>Documentazione fotografica</b>		
Diurni presenza (0=no - 1= si)		Diurni stato (0=no - 1= si)			
<b>0</b>		<b>0</b>			
Notturmi presenza (0=no - 1= si)		Notturmi stato (0=no - 1= si)			
<b>0</b>		<b>0</b>			
Data ultimo monitoraggio		Data ultimo intervento			
		<b>NON NOTA</b>			
Ubicazione in Circling Area (0=no - 1= si)		Ubicazione in zona d'ombra (0=no - 1= si)			
<b>0</b>		<b>0</b>			
Note					

Codice identificativo	<b>I162</b>	Classificazione	<b>OSTACOLO</b>	descrizione	<b>EDIFICIO</b>
<b>Anagrafica di riferimento</b>					
Località	Indirizzo		Telefono 1	Telefono 2	
<b>SOMMACAMPAGNA (VR)</b>					
<b>Posizionamento altimetrico</b>			<b>Posizionamento planimetrico</b>		
Quota (m)	Elevazione da terreno (m)		Coord EST Gauss Boaga (m)	Coord NORD Gauss Boaga (m)	
<b>137,4</b>	<b>10,6</b>				
Entità dell'infrazione (m)	Pendenza congiungente (%)		Coord EST WGS84 (M) UTMED50	Coord. NORD WGS84 (M) UTMED50	
<b>19,45</b>					
Superficie forata	Livello di accuratezza		Longitudine WGS84 GD	Latitudine WGS84 GD	
DISPOSITIVI DI SEGNALAZIONE E ILLUMINAZIONE			Documentazione fotografica		
Diurni presenza (0=no - 1= si)		Diurni stato (0=no - 1= si)			
<b>0</b>		<b>0</b>			
Notturni presenza (0=no - 1= si)		Notturni stato (0=no - 1= si)			
<b>0</b>		<b>0</b>			
Data ultimo monitoraggio		Data ultimo intervento			
		<b>NON NOTA</b>			
Ubicazione in Circling Area (0=no - 1= si)		Ubicazione in zona d'ombra (0=no - 1= si)			
<b>0</b>		<b>0</b>			
Note					


Codice identificativo	<b>B169</b>	Classificazione	<b>OSTACOLO</b>	descrizione	<b>EDIFICIO</b>
<b>Anagrafica di riferimento</b>					
Località		Indirizzo		Telefono 1	Telefono 2
<b>SOMMACAMPAGNA (VR)</b>		<b>VIA PANTINA</b>			
<b>Posizionamento altimetrico</b>			<b>Posizionamento planimetrico</b>		
Quota (m)	Elevazione da terreno (m)		Coord EST Gauss Boaga (m)		Coord NORD Gauss Boaga (m)
<b>84</b>	<b>11,1</b>				
Entità dell'infrazione (m)	Pendenza congiungente (%)		Coord EST WGS84 (M) UTMED50		Coord. NORD WGS84 (M) UTMED50
Superficie forata	Livello di accuratezza		Longitudine WGS84 GD		Latitudine WGS84 GD
			<b>10.874148°</b>		<b>45.398261°</b>
<b>DISPOSITIVI DI SEGNALAZIONE E ILLUMINAZIONE</b>				<b>Documentazione fotografica</b>	
Diurni presenza (0=no - 1= si)		Diurni stato (0=no - 1= si)			
<b>0</b>		<b>0</b>			
Notturmi presenza (0=no - 1= si)		Notturmi stato (0=no - 1= si)			
<b>0</b>		<b>0</b>			
Data ultimo monitoraggio		Data ultimo intervento			
		<b>NON NOTA</b>			
Ubicazione in Circling Area (0=no - 1= si)		Ubicazione in zona d'ombra (0=no - 1= si)			
<b>0</b>		<b>0</b>			
Note					



Codice identificativo	<b>B172</b>	Classificazione	<b>OSTACOLO</b>	descrizione	<b>EDIFICIO</b>
<b>Anagrafica di riferimento</b>					
Località	Indirizzo		Telefono 1	Telefono 2	
<b>SOMMACAMPAGNA (VR)</b>					
<b>Posizionamento altimetrico</b>			<b>Posizionamento planimetrico</b>		
Quota (m)	Elevazione da terreno (m)		Coord EST Gauss Boaga (m)	Coord NORD Gauss Boaga (m)	
<b>81,9</b>	<b>8</b>				
Entità dell'infrazione (m)	Pendenza congiungente (%)		Coord EST WGS84 (M) UTMED50	Coord. NORD WGS84 (M) UTMED50	
Superficie forata	Livello di accuratezza		Longitudine WGS84 GD	Latitudine WGS84 GD	
			<b>10.890929°</b>	<b>45.403628°</b>	
<b>DISPOSITIVI DI SEGNALAZIONE E ILLUMINAZIONE</b>			<b>Documentazione fotografica</b>		
Diurni presenza (0=no - 1= si)		Diurni stato (0=no - 1= si)			
<b>0</b>		<b>0</b>			
Notturmi presenza (0=no - 1= si)		Notturmi stato (0=no - 1= si)			
<b>0</b>		<b>0</b>			
Data ultimo monitoraggio		Data ultimo intervento			
		<b>NON NOTA</b>			
Ubicazione in Circling Area (0=no - 1= si)		Ubicazione in zona d'ombra (0=no - 1= si)			
<b>0</b>		<b>0</b>			
Note					


Codice identificativo	<b>C1</b>	Classificazione	<b>OSTACOLO</b>	descrizione	<b>EDIFICIO</b>
<b>Anagrafica di riferimento</b>					
Località	Indirizzo		Telefono 1	Telefono 2	
<b>SOMMACAMPAGNA (VR)</b>	<b>VIA VILLA</b>				
<b>Posizionamento altimetrico</b>			<b>Posizionamento planimetrico</b>		
Quota (m)	Elevazione da terreno (m)		Coord EST Gauss Boaga (m)	Coord NORD Gauss Boaga (m)	
<b>96,1</b>	<b>16,8</b>				
Entità dell'infrazione (m)	Pendenza congiungente (%)		Coord EST WGS84 (M) UTMED50	Coord. NORD WGS84 (M) UTMED50	
Superficie forata	Livello di accuratezza		Longitudine WGS84 GD	Latitudine WGS84 GD	
			<b>10.895836°</b>	<b>45.414933°</b>	
<b>DISPOSITIVI DI SEGNALAZIONE E ILLUMINAZIONE</b>			<b>Documentazione fotografica</b>		
Diurni presenza (0=no - 1= si)		Diurni stato (0=no - 1= si)			
<b>0</b>		<b>0</b>			
Notturmi presenza (0=no - 1= si)		Notturmi stato (0=no - 1= si)			
<b>0</b>		<b>0</b>			
Data ultimo monitoraggio		Data ultimo intervento			
		<b>NON NOTA</b>			
Ubicazione in Circling Area (0=no - 1= si)		Ubicazione in zona d'ombra (0=no - 1= si)			
<b>0</b>		<b>0</b>			
Note					


Codice identificativo	<b>C9</b>	Classificazione	<b>OSTACOLO</b>	descrizione	<b>CAMPANILE</b>
<b>Anagrafica di riferimento</b>					
Località	Indirizzo		Telefono 1	Telefono 2	
<b>SOMMACAMPAGNA (VR)</b>					
	149,5				
<b>Posizionamento altimetrico</b>			<b>Posizionamento planimetrico</b>		
Quota (m)	Elevazione da terreno (m)		Coord EST Gauss Boaga (m)	Coord NORTH Gauss Boaga (m)	
<b>114,4</b>	<b>35,1</b>		<b>1648635,788</b>	<b>5030989,900</b>	
Entità dell'infrazione (m)	Pendenza congiungente (%)		Coord EST WGS84 (M) UTMED50	Coord. NORTH WGS84 (M) UTMED50	
<b>2,5</b>			<b>648688.789</b>	<b>5031169.901</b>	
Superficie forata	Livello di accuratezza		Longitudine WGS84 GD	Latitudine WGS84 GD	
			<b>10.89929</b>	<b>45.41647</b>	
<b>DISPOSITIVI DI SEGNALAZIONE E ILLUMINAZIONE</b>			Documentazione fotografica		
Diurni presenza (0=no - 1= si)		Diurni stato (0=no - 1= si)			
<b>0</b>		<b>0</b>			
Notturmi presenza (0=no - 1= si)		Notturmi stato (0=no - 1= si)			
<b>0</b>		<b>0</b>			
Data ultimo monitoraggio		Data ultimo intervento			
		<b>NON NOTA</b>			
Ubicazione in Circling Area (0=no - 1= si)		Ubicazione in zona d'ombra (0=no - 1= si)			
<b>0</b>		<b>0</b>			
Note					

Codice identificativo	<b>C17</b>	Classificazione	<b>OSTACOLO</b>	descrizione	<b>EDIFICIO</b>
<b>Anagrafica di riferimento</b>					
Località	Indirizzo		Telefono 1	Telefono 2	
<b>SOMMACAMPAGNA (VR)</b>	<b>VIA CAMPAGNOLA</b>				
<b>Posizionamento altimetrico</b>			<b>Posizionamento planimetrico</b>		
Quota (m)	Elevazione da terreno (m)		Coord EST Gauss Boaga (m)	Coord NORD Gauss Boaga (m)	
<b>91,2</b>	<b>13,5</b>				
Entità dell'infrazione (m)	Pendenza congiungente (%)		Coord EST WGS84 (M) UTMED50	Coord. NORD WGS84 (M) UTMED50	
Superficie forata	Livello di accuratezza		Longitudine WGS84 GD	Latitudine WGS84 GD	
			<b>10.902657°</b>	<b>45.416096°</b>	
<b>DISPOSITIVI DI SEGNALAZIONE E ILLUMINAZIONE</b>			<b>Documentazione fotografica</b>		
Diurni presenza (0=no - 1= si)		Diurni stato (0=no - 1= si)			
<b>0</b>		<b>0</b>			
Notturmi presenza (0=no - 1= si)		Notturmi stato (0=no - 1= si)			
<b>0</b>		<b>0</b>			
Data ultimo monitoraggio		Data ultimo intervento			
		<b>NON NOTA</b>			
Ubicazione in Circling Area (0=no - 1= si)		Ubicazione in zona d'ombra (0=no - 1= si)			
<b>0</b>		<b>0</b>			
Note					


Codice identificativo	<b>C25</b>	Classificazione	<b>OSTACOLO</b>	descrizione	<b>ALBERO</b>
<b>Anagrafica di riferimento</b>					
Località	Indirizzo		Telefono 1	Telefono 2	
<b>SOMMACAMPAGNA (VR)</b>	<b>VIA MACACCARA</b>				
<b>Posizionamento altimetrico</b>			<b>Posizionamento planimetrico</b>		
Quota (m)	Elevazione da terreno (m)		Coord EST Gauss Boaga (m)	Coord NORD Gauss Boaga (m)	
<b>96,2</b>	<b>18,6</b>				
Entità dell'infrazione (m)	Pendenza congiungente (%)		Coord EST WGS84 (M) UTMED50	Coord. NORD WGS84 (M) UTMED50	
Superficie forata	Livello di accuratezza		Longitudine WGS84 GD	Latitudine WGS84 GD	
			<b>10.908697°</b>	<b>45.417318°</b>	
<b>DISPOSITIVI DI SEGNALAZIONE E ILLUMINAZIONE</b>			<b>Documentazione fotografica</b>		
Diurni presenza (0=no - 1= si)		Diurni stato (0=no - 1= si)			
<b>0</b>		<b>0</b>			
Notturmi presenza (0=no - 1= si)		Notturmi stato (0=no - 1= si)			
<b>0</b>		<b>0</b>			
Data ultimo monitoraggio		Data ultimo intervento			
		<b>NON NOTA</b>			
Ubicazione in Circling Area (0=no - 1= si)		Ubicazione in zona d'ombra (0=no - 1= si)			
<b>0</b>		<b>0</b>			
Note					


Codice identificativo	<b>C144</b>	Classificazione	<b>OSTACOLO</b>	descrizione	<b>EDIFICIO</b>
<b>Anagrafica di riferimento</b>					
Località	Indirizzo		Telefono 1	Telefono 2	
<b>SOMMACAMPAGNA (VR)</b>	<b>VIA BARCO</b>				
<b>Posizionamento altimetrico</b>			<b>Posizionamento planimetrico</b>		
Quota (m)	Elevazione da terreno (m)		Coord EST Gauss Boaga (m)	Coord NORD Gauss Boaga (m)	
<b>78,2</b>	<b>10,9</b>				
Entità dell'infrazione (m)	Pendenza congiungente (%)		Coord EST WGS84 (M) UTMED50	Coord. NORD WGS84 (M) UTMED50	
Superficie forata	Livello di accuratezza		Longitudine WGS84 GD	Latitudine WGS84 GD	
			<b>10.862637°</b>	<b>45.386642°</b>	
<b>DISPOSITIVI DI SEGNALAZIONE E ILLUMINAZIONE</b>			<b>Documentazione fotografica</b>		
Diurni presenza (0=no - 1= si)		Diurni stato (0=no - 1= si)			
<b>0</b>		<b>0</b>			
Notturmi presenza (0=no - 1= si)		Notturmi stato (0=no - 1= si)			
<b>0</b>		<b>0</b>			
Data ultimo monitoraggio		Data ultimo intervento			
		<b>NON NOTA</b>			
Ubicazione in Circling Area (0=no - 1= si)		Ubicazione in zona d'ombra (0=no - 1= si)			
<b>0</b>		<b>0</b>			
Note					


Codice identificativo	<b>C152</b>	Classificazione	<b>OSTACOLO</b>	descrizione	<b>EDIFICIO</b>
<b>Anagrafica di riferimento</b>					
Località		Indirizzo		Telefono 1	Telefono 2
<b>SOMMACAMPAGNA (VR)</b>		<b>VIA BARCO</b>			
<b>Posizionamento altimetrico</b>			<b>Posizionamento planimetrico</b>		
Quota (m)	Elevazione da terreno (m)		Coord EST Gauss Boaga (m)		Coord NORD Gauss Boaga (m)
<b>82,3</b>	<b>11,2</b>				
Entità dell'infrazione (m)	Pendenza congiungente (%)		Coord EST WGS84 (M) UTMED50		Coord. NORD WGS84 (M) UTMED50
Superficie forata	Livello di accuratezza		Longitudine WGS84 GD		Latitudine WGS84 GD
			<b>10.862333°</b>		<b>45.392015°</b>
<b>DISPOSITIVI DI SEGNALAZIONE E ILLUMINAZIONE</b>				Documentazione fotografica	
Diurni presenza (0=no - 1= si)		Diurni stato (0=no - 1= si)			
<b>0</b>		<b>0</b>			
Notturmi presenza (0=no - 1= si)		Notturmi stato (0=no - 1= si)			
<b>0</b>		<b>0</b>			
Data ultimo monitoraggio		Data ultimo intervento			
		<b>NON NOTA</b>			
Ubicazione in Circling Area (0=no - 1= si)		Ubicazione in zona d'ombra (0=no - 1= si)			
<b>0</b>		<b>0</b>			
Note					


Codice identificativo	<b>C160</b>	Classificazione	<b>OSTACOLO</b>	descrizione	<b>EDIFICIO</b>
<b>Anagrafica di riferimento</b>					
Località	Indirizzo		Telefono 1	Telefono 2	
<b>SOMMACAMPAGNA (VR)</b>					
<b>Posizionamento altimetrico</b>			<b>Posizionamento planimetrico</b>		
Quota (m)	Elevazione da terreno (m)		Coord EST Gauss Boaga (m)		Coord NORD Gauss Boaga (m)
<b>81,6</b>	<b>9,6</b>				
Entità dell'infrazione (m)	Pendenza congiungente (%)		Coord EST WGS84 (M) UTMED50		Coord. NORD WGS84 (M) UTMED50
Superficie forata	Livello di accuratezza		Longitudine WGS84 GD		Latitudine WGS84 GD
			<b>10.866154°</b>		<b>45.394194°</b>
<b>DISPOSITIVI DI SEGNALAZIONE E ILLUMINAZIONE</b>				<b>Documentazione fotografica</b>	
Diurni presenza (0=no - 1= si)		Diurni stato (0=no - 1= si)			
<b>0</b>		<b>0</b>			
Notturmi presenza (0=no - 1= si)		Notturmi stato (0=no - 1= si)			
<b>0</b>		<b>0</b>			
Data ultimo monitoraggio		Data ultimo intervento			
		<b>NON NOTA</b>			
Ubicazione in Circling Area (0=no - 1= si)		Ubicazione in zona d'ombra (0=no - 1= si)			
<b>0</b>		<b>0</b>			
Note					





Codice identificativo	<b>C168</b>	Classificazione	<b>OSTACOLO</b>	descrizione	<b>EDIFICIO</b>
<b>Anagrafica di riferimento</b>					
Località	Indirizzo		Telefono 1	Telefono 2	
<b>SOMMACAMPAGNA (VR)</b>					
<b>Posizionamento altimetrico</b>			<b>Posizionamento planimetrico</b>		
Quota (m)	Elevazione da terreno (m)		Coord EST Gauss Boaga (m)	Coord NORD Gauss Boaga (m)	
<b>83,6</b>	<b>10</b>				
Entità dell'infrazione (m)	Pendenza congiungente (%)		Coord EST WGS84 (M) UTMED50	Coord. NORD WGS84 (M) UTMED50	
Superficie forata	Livello di accuratezza		Longitudine WGS84 GD	Latitudine WGS84 GD	
<b>DISPOSITIVI DI SEGNALAZIONE E ILLUMINAZIONE</b>			<b>Documentazione fotografica</b>		
Diurni presenza (0=no - 1= si)		Diurni stato (0=no - 1= si)			
<b>0</b>		<b>0</b>			
Notturmi presenza (0=no - 1= si)		Notturmi stato (0=no - 1= si)			
<b>0</b>		<b>0</b>			
Data ultimo monitoraggio		Data ultimo intervento			
		<b>NON NOTA</b>			
Ubicazione in Circling Area (0=no - 1= si)		Ubicazione in zona d'ombra (0=no - 1= si)			
		<b>0</b>			
Note					
<b>0</b>					


Codice identificativo	<b>C170</b>	Classificazione	<b>OSTACOLO</b>	descrizione	<b>EDIFICIO</b>
<b>Anagrafica di riferimento</b>					
Località		Indirizzo		Telefono 1	Telefono 2
<b>SOMMACAMPAGNA (VR)</b>		<b>VIA CAMPAGNOL</b>			
<b>Posizionamento altimetrico</b>			<b>Posizionamento planimetrico</b>		
Quota (m)	Elevazione da terreno (m)		Coord EST Gauss Boaga (m)		Coord NORD Gauss Boaga (m)
<b>84,10</b>	<b>7,7</b>				
Entità dell'infrazione (m)	Pendenza congiungente (%)		Coord EST WGS84 (M) UTMED50		Coord. NORD WGS84 (M) UTMED50
Superficie forata	Livello di accuratezza		Longitudine WGS84 GD		Latitudine WGS84 GD
			<b>10.872821°</b>		<b>45.403866°</b>
<b>DISPOSITIVI DI SEGNALAZIONE E ILLUMINAZIONE</b>				<b>Documentazione fotografica</b>	
Diurni presenza (0=no - 1= si)		Diurni stato (0=no - 1= si)			
<b>0</b>		<b>0</b>			
Notturmi presenza (0=no - 1= si)		Notturmi stato (0=no - 1= si)			
<b>0</b>		<b>0</b>			
Data ultimo monitoraggio		Data ultimo intervento			
		<b>NON NOTA</b>			
Ubicazione in Circling Area (0=no - 1= si)		Ubicazione in zona d'ombra (0=no - 1= si)			
<b>0</b>		<b>0</b>			
Note					

Codice identificativo	<b>C171</b>	Classificazione	<b>OSTACOLO</b>	descrizione	<b>MANUFATTO INDUSTRIALE</b>
<b>Anagrafica di riferimento</b>					
Località		Indirizzo	<b>VIA CASA QUINDICI</b>	Telefono 1	Telefono 2
<b>SOMMACAMPAGNA (VR)</b>					
<b>Posizionamento altimetrico</b>			<b>Posizionamento planimetrico</b>		
Quota (m)	Elevazione da terreno (m)		Coord EST Gauss Boaga (m)	Coord. NORTH Gauss Boaga (m)	
<b>84,1</b>	<b>6,3</b>				
Entità dell'infrazione (m)	Pendenza congiungente (%)		Coord EST WGS84 (M) UTMED50	Coord. NORTH WGS84 (M) UTMED50	
Superficie forata	Livello di accuratezza		Longitudine WGS84 GD	Latitudine WGS84 GD	
			<b>10.880461°</b>	<b>45.406523°</b>	
<b>DISPOSITIVI DI SEGNALAZIONE E ILLUMINAZIONE</b>			<b>Documentazione fotografica</b>		
Diurni presenza (0=no - 1= si)		Diurni stato (0=no - 1= si)			
<b>0</b>		<b>0</b>			
Notturmi presenza (0=no - 1= si)		Notturmi stato (0=no - 1= si)			
<b>0</b>		<b>0</b>			
Data ultimo monitoraggio		Data ultimo intervento			
		<b>NON NOTA</b>			
Ubicazione in Circling Area (0=no - 1= si)		Ubicazione in zona d'ombra (0=no - 1= si)			
<b>0</b>		<b>0</b>			
Note					

Codice identificativo	<b>C172</b>	Classificazione	<b>OSTACOLO</b>	descrizione	<b>EDIFICIO</b>
<b>Anagrafica di riferimento</b>					
Località		Indirizzo	<b>VIA CASA QUINDICI</b>	Telefono 1	Telefono 2
<b>SOMMACAMPAGNA (VR)</b>					
<b>Posizionamento altimetrico</b>			<b>Posizionamento planimetrico</b>		
Quota (m)	Elevazione da terreno (m)		Coord EST Gauss Boaga (m)	Coord NORD Gauss Boaga (m)	
<b>87,2</b>	<b>10,6</b>				
Entità dell'infrazione (m)	Pendenza congiungente (%)		Coord EST WGS84 (M) UTMED50	Coord. NORD WGS84 (M) UTMED50	
Superficie forata	Livello di accuratezza		Longitudine WGS84 GD	Latitudine WGS84 GD	
			<b>10.883276°</b>	<b>45.405332°</b>	
<b>DISPOSITIVI DI SEGNALAZIONE E ILLUMINAZIONE</b>			<b>Documentazione fotografica</b>		
Diurni presenza (0=no - 1= si)		Diurni stato (0=no - 1= si)			
<b>0</b>		<b>0</b>			
Notturmi presenza (0=no - 1= si)		Notturmi stato (0=no - 1= si)			
<b>0</b>		<b>0</b>			
Data ultimo monitoraggio		Data ultimo intervento			
		<b>NON NOTA</b>			
Ubicazione in Circling Area (0=no - 1= si)		Ubicazione in zona d'ombra (0=no - 1= si)			
<b>0</b>		<b>0</b>			
Note					

Codice identificativo	<b>C173</b>	Classificazione	<b>OSTACOLO</b>	descrizione	<b>PALO</b>
<b>Anagrafica di riferimento</b>					
Località		Indirizzo	<b>VIA CASA QUINDICI</b>	Telefono 1	Telefono 2
<b>SOMMACAMPAGNA (VR)</b>					
<b>Posizionamento altimetrico</b>			<b>Posizionamento planimetrico</b>		
Quota (m)	Elevazione da terreno (m)		Coord EST Gauss Boaga (m)		Coord NORD Gauss Boaga (m)
<b>99,8</b>	<b>19,1</b>				
Entità dell'infrazione (m)	Pendenza congiungente (%)		Coord EST WGS84 (M) UTMED50		Coord. NORD WGS84 (M) UTMED50
Superficie forata	Livello di accuratezza		Longitudine WGS84 GD		Latitudine WGS84 GD
			<b>10.886612°</b>		<b>45.412865°</b>
<b>DISPOSITIVI DI SEGNALAZIONE E ILLUMINAZIONE</b>				<b>Documentazione fotografica</b>	
Diurni presenza (0=no - 1= si)		Diurni stato (0=no - 1= si)			
<b>0</b>		<b>0</b>			
Notturmi presenza (0=no - 1= si)		Notturmi stato (0=no - 1= si)			
<b>0</b>		<b>0</b>			
Data ultimo monitoraggio		Data ultimo intervento			
		<b>NON NOTA</b>			
Ubicazione in Circling Area (0=no - 1= si)		Ubicazione in zona d'ombra (0=no - 1= si)			
<b>0</b>		<b>0</b>			
Note					

Codice identificativo	<b>C174</b>	Classificazione	<b>OSTACOLO</b>	descrizione	<b>EDIFICIO</b>
<b>Anagrafica di riferimento</b>					
Località		Indirizzo		Telefono 1	Telefono 2
<b>SOMMACAMPAGNA (VR)</b>		<b>VIA DELL'ARTIGIANATO</b>			
<b>Posizionamento altimetrico</b>			<b>Posizionamento planimetrico</b>		
Quota (m)	Elevazione da terreno (m)		Coord EST Gauss Boaga (m)		Coord NORD Gauss Boaga (m)
<b>90,8</b>	<b>9,9</b>				
Entità dell'infrazione (m)	Pendenza congiungente (%)		Coord EST WGS84 (M) UTMED50		Coord. NORD WGS84 (M) UTMED50
Superficie forata	Livello di accuratezza		Longitudine WGS84 GD		Latitudine WGS84 GD
			<b>10.890377°</b>		<b>45.415203°</b>
<b>DISPOSITIVI DI SEGNALAZIONE E ILLUMINAZIONE</b>				Documentazione fotografica	
Diurni presenza (0=no - 1= si)		Diurni stato (0=no - 1= si)			
<b>0</b>		<b>0</b>			
Notturmi presenza (0=no - 1= si)		Notturmi stato (0=no - 1= si)			
<b>0</b>		<b>0</b>			
Data ultimo monitoraggio		Data ultimo intervento			
		<b>NON NOTA</b>			
Ubicazione in Circling Area (0=no - 1= si)		Ubicazione in zona d'ombra (0=no - 1= si)			
<b>0</b>		<b>0</b>			
Note					


Codice identificativo	<b>D1</b>	Classificazione	<b>OSTACOLO</b>	descrizione	<b>TRALICCIO</b>
<b>Anagrafica di riferimento</b>					
Località	Indirizzo		Telefono 1	Telefono 2	
<b>SOMMACAMPAGNA (VR)</b>					
<b>Posizionamento altimetrico</b>			<b>Posizionamento planimetrico</b>		
Quota (m)	Elevazione da terreno (m)		Coord EST Gauss Boaga (m)	Coord NORD Gauss Boaga (m)	
<b>107,20</b>	<b>23,20</b>		<b>1647854,190</b>	<b>5031477,712</b>	
Entità dell'infrazione (m)	Pendenza congiungente (%)		Coord EST WGS84 (M) UTMED50	Coord. NORD WGS84 (M) UTMED50	
			<b>647907.19</b>	<b>5031657.713</b>	
Superficie forata	Livello di accuratezza		Longitudine WGS84 GD	Latitudine WGS84 GD	
			<b>10.889490°</b>	<b>45.421016°</b>	
<b>DISPOSITIVI DI SEGNALAZIONE E ILLUMINAZIONE</b>			<b>Documentazione fotografica</b>		
Diurni presenza (0=no - 1= si)		Diurni stato (0=no - 1= si)			
<b>0</b>		<b>0</b>			
Notturmi presenza (0=no - 1= si)		Notturmi stato (0=no - 1= si)			
<b>0</b>		<b>0</b>			
Data ultimo monitoraggio		Data ultimo intervento			
		<b>NON NOTA</b>			
Ubicazione in Circling Area (0=no - 1= si)		Ubicazione in zona d'ombra (0=no - 1= si)			
<b>0</b>		<b>0</b>			
Note					

Codice identificativo	<b>D5</b>	Classificazione	<b>OSTACOLO</b>	descrizione	<b>TRALICCIO</b>
<b>Anagrafica di riferimento</b>					
Località	Indirizzo		Telefono 1	Telefono 2	
<b>SOMMACAMPAGNA (VR)</b>					
<b>Posizionamento altimetrico</b>			<b>Posizionamento planimetrico</b>		
Quota (m)	Elevazione da terreno (m)		Coord EST Gauss Boaga (m)	Coord NORD Gauss Boaga (m)	
<b>106,1</b>	<b>23,20</b>		<b>1648130,77</b>	<b>5031510,17</b>	
Entità dell'infrazione (m)	Pendenza congiungente (%)		Coord EST WGS84 (M) UTMED50	Coord. NORD WGS84 (M) UTMED50	
			<b>648183.771</b>	<b>5031690.171</b>	
Superficie forata	Livello di accuratezza		Longitudine WGS84 GD	Latitudine WGS84 GD	
			<b>10.89299</b>	<b>45.42126</b>	
<b>DISPOSITIVI DI SEGNALAZIONE E ILLUMINAZIONE</b>			<b>Documentazione fotografica</b>		
Diurni presenza (0=no - 1= si)		Diurni stato (0=no - 1= si)			
<b>0</b>		<b>0</b>			
Notturmi presenza (0=no - 1= si)		Notturmi stato (0=no - 1= si)			
<b>0</b>		<b>0</b>			
Data ultimo monitoraggio		Data ultimo intervento			
		<b>NON NOTA</b>			
Ubicazione in Circling Area (0=no - 1= si)		Ubicazione in zona d'ombra (0=no - 1= si)			
<b>0</b>		<b>0</b>			
Note					



Codice identificativo	<b>D9</b>	Classificazione	<b>OSTACOLO</b>	descrizione	<b>TRALICCIO</b>
<b>Anagrafica di riferimento</b>					
Località	Indirizzo		Telefono 1	Telefono 2	
<b>SOMMACAMPAGNA (VR)</b>					
<b>Posizionamento altimetrico</b>			<b>Posizionamento planimetrico</b>		
Quota (m)	Elevazione da terreno (m)		Coord EST Gauss Boaga (m)	Coord NORD Gauss Boaga (m)	
<b>106,2</b>	<b>23,20</b>		<b>1648408,988</b>	<b>5031535,399</b>	
Entità dell'infrazione (m)	Pendenza congiungente (%)		Coord EST WGS84 (M) UTMED50	Coord. NORD WGS84 (M) UTMED50	
			<b>648461.988</b>	<b>5031715.399</b>	
Superficie forata	Livello di accuratezza		Longitudine WGS84 GD	Latitudine WGS84 GD	
			<b>10.89655</b>	<b>45.42142</b>	
<b>DISPOSITIVI DI SEGNALAZIONE E ILLUMINAZIONE</b>			<b>Documentazione fotografica</b>		
Diurni presenza (0=no - 1= si)		Diurni stato (0=no - 1= si)			
<b>0</b>		<b>0</b>			
Notturmi presenza (0=no - 1= si)		Notturmi stato (0=no - 1= si)			
<b>0</b>		<b>0</b>			
Data ultimo monitoraggio		Data ultimo intervento			
		<b>NON NOTA</b>			
Ubicazione in Circling Area (0=no - 1= si)		Ubicazione in zona d'ombra (0=no - 1= si)			
<b>0</b>		<b>0</b>			
Note					


Codice identificativo	<b>D13</b>		<b>OSTACOLO</b>	descrizione	<b>TRALICCIO</b>
<b>Anagrafica di riferimento</b>					
Località		Indirizzo		Telefono 1	Telefono 2
<b>SOMMACAMPAGNA (VR)</b>		<b>VIA RAMPA</b>			
<b>Posizionamento altimetrico</b>			<b>Posizionamento planimetrico</b>		
Quota (m)	Elevazione da terreno (m)		Coord EST Gauss Boaga (m)		Coord NORD Gauss Boaga (m)
<b>116,6</b>	<b>33,6</b>		<b>1648142,56</b>		<b>5031707,43</b>
Entità dell'infrazione (m)	Pendenza congiungente (%)		Coord EST WGS84 (M) UTMED50		Coord. NORD WGS84 (M) UTMED50
<b>4,7</b>			<b>648195.561</b>		<b>5031887.431</b>
Superficie forata	Livello di accuratezza		Longitudine WGS84 GD		Latitudine WGS84 GD
			<b>10.89320</b>		<b>45.42303</b>
<b>DISPOSITIVI DI SEGNALAZIONE E ILLUMINAZIONE</b>				Documentazione fotografica	
Diurni presenza (0=no - 1= si)		Diurni stato (0=no - 1= si)			
<b>0</b>		<b>0</b>			
Notturmi presenza (0=no - 1= si)		Notturmi stato (0=no - 1= si)			
<b>0</b>		<b>0</b>			
Data ultimo monitoraggio		Data ultimo intervento			
		<b>NON NOTA</b>			
Ubicazione in Circling Area (0=no - 1= si)		Ubicazione in zona d'ombra (0=no - 1= si)			
<b>0</b>		<b>0</b>			
Note					


Codice identificativo	<b>D17</b>	Classificazione	<b>OSTACOLO</b>	descrizione	<b>TRALICCIO</b>
<b>Anagrafica di riferimento</b>					
Località	Indirizzo		Telefono 1	Telefono 2	
<b>SOMMACAMPAGNA (VR)</b>	<b>VIA BELVEDERE</b>				
<b>Posizionamento altimetrico</b>			<b>Posizionamento planimetrico</b>		
Quota (m)	Elevazione da terreno (m)		Coord EST Gauss Boaga (m)	Coord NORD Gauss Boaga (m)	
<b>116,15</b>	<b>33,6</b>		<b>1648896,480</b>	<b>5031769,358</b>	
Entità dell'infrazione (m)	Pendenza congiungente (%)		Coord EST WGS84 (M) UTMED50	Coord. NORD WGS84 (M) UTMED50	
<b>4,25</b>			<b>648949.48</b>	<b>5031949.358</b>	
Superficie forata	Livello di accuratezza		Longitudine WGS84 GD	Latitudine WGS84 GD	
			<b>10.90285</b>	<b>45.42342</b>	
<b>DISPOSITIVI DI SEGNALAZIONE E ILLUMINAZIONE</b>			<b>Documentazione fotografica</b>		
Diurni presenza (0=no - 1= si)		Diurni stato (0=no - 1= si)			
<b>0</b>		<b>0</b>			
Notturmi presenza (0=no - 1= si)		Notturmi stato (0=no - 1= si)			
<b>0</b>		<b>0</b>			
Data ultimo monitoraggio		Data ultimo intervento			
		<b>NON NOTA</b>			
Ubicazione in Circling Area (0=no - 1= si)		Ubicazione in zona d'ombra (0=no - 1= si)			
<b>0</b>		<b>0</b>			
Note					

Codice identificativo	<b>D21</b>	Classificazione	<b>OSTACOLO</b>	descrizione	<b>TRALICCIO</b>
<b>Anagrafica di riferimento</b>					
Località		Indirizzo	<b>VIA CASON</b>	Telefono 1	Telefono 2
<b>SOMMACAMPAGNA (VR)</b>					
<b>Posizionamento planimetrico</b>					
Quota (m)	Elevazione da terreno (m)	Coord EST Gauss Boaga (m)		Coord NORD Gauss Boaga (m)	
<b>103,9</b>	<b>23,20</b>	<b>1649235,173</b>		<b>5031602,620</b>	
Entità dell'infrazione (m)	Pendenza congiungente (%)	Coord EST WGS84 (M) UTMED50		Coord. NORD WGS84 (M) UTMED50	
		<b>649288.173</b>		<b>5031782.621</b>	
Superficie forata	Livello di accuratezza	Longitudine WGS84 GD		Latitudine WGS84 GD	
		<b>10.90713</b>		<b>45.42185</b>	
DISPOSITIVI DI SEGNALAZIONE E ILLUMINAZIONE				Documentazione fotografica	
Diurni presenza (0=no - 1= si)		Diurni stato (0=no - 1= si)			
<b>0</b>		<b>0</b>			
Notturmi presenza (0=no - 1= si)		Notturmi stato (0=no - 1= si)			
<b>0</b>		<b>0</b>			
Data ultimo monitoraggio		Data ultimo intervento			
		<b>NON NOTA</b>			
Ubicazione in Circling Area (0=no - 1= si)		Ubicazione in zona d'ombra (0=no - 1= si)			
<b>0</b>		<b>0</b>			
Note					

Codice identificativo	<b>D140</b>	Classificazione	<b>OSTACOLO</b>	descrizione	<b>EDIFICIO</b>
<b>Anagrafica di riferimento</b>					
Località	Indirizzo		Telefono 1	Telefono 2	
<b>SOMMACAMPAGNA (VR)</b>	<b>VIA GANFARDINE</b>				
<b>Posizionamento altimetrico</b>			<b>Posizionamento planimetrico</b>		
Quota (m)	Elevazione da terreno (m)		Coord EST Gauss Boaga (m)	Coord NORD Gauss Boaga (m)	
<b>71,8</b>	<b>7,2</b>				
Entità dell'infrazione (m)	Pendenza congiungente (%)		Coord EST WGS84 (M) UTMED50	Coord. NORD WGS84 (M) UTMED50	
Superficie forata	Livello di accuratezza		Longitudine WGS84 GD	Latitudine WGS84 GD	
<b>DISPOSITIVI DI SEGNALAZIONE E ILLUMINAZIONE</b>			<b>Documentazione fotografica</b>		
Diurni presenza (0=no - 1= si)		Diurni stato (0=no - 1= si)			
<b>0</b>		<b>0</b>			
Notturmi presenza (0=no - 1= si)		Notturmi stato (0=no - 1= si)			
<b>0</b>		<b>0</b>			
Data ultimo monitoraggio		Data ultimo intervento			
		<b>NON NOTA</b>			
Ubicazione in Circling Area (0=no - 1= si)		Ubicazione in zona d'ombra (0=no - 1= si)			
<b>0</b>		<b>0</b>			
Note					

Codice identificativo	<b>D144</b>	Classificazione	<b>OSTACOLO</b>	descrizione	<b>EDIFICIO</b>
<b>Anagrafica di riferimento</b>					
Località		Indirizzo		Telefono 1	Telefono 2
<b>SOMMACAMPAGNA (VR)</b>		<b>VIA INDUSTRIA</b>			
<b>Posizionamento altimetrico</b>			<b>Posizionamento planimetrico</b>		
Quota (m)	Elevazione da terreno (m)		Coord EST Gauss Boaga (m)		Coord NORD Gauss Boaga (m)
<b>75,9</b>	<b>8,2</b>				
Entità dell'infrazione (m)	Pendenza congiungente (%)		Coord EST WGS84 (M) UTMED50		Coord. NORD WGS84 (M) UTMED50
Superficie forata	Livello di accuratezza		Longitudine WGS84 GD		Latitudine WGS84 GD
<b>DISPOSITIVI DI SEGNALAZIONE E ILLUMINAZIONE</b>				<b>Documentazione fotografica</b>	
Diurni presenza (0=no - 1= si)		Diurni stato (0=no - 1= si)			
<b>0</b>		<b>0</b>			
Notturmi presenza (0=no - 1= si)		Notturmi stato (0=no - 1= si)			
<b>0</b>		<b>0</b>			
Data ultimo monitoraggio		Data ultimo intervento			
		<b>NON NOTA</b>			
Ubicazione in Circling Area (0=no - 1= si)		Ubicazione in zona d'ombra (0=no - 1= si)			
<b>0</b>		<b>0</b>			
Note					


Codice identificativo	<b>D148</b>	Classificazione	<b>OSTACOLO</b>	descrizione	<b>EDIFICIO</b>
<b>Anagrafica di riferimento</b>					
Località	Indirizzo		Telefono 1	Telefono 2	
<b>SOMMACAMPAGNA (VR)</b>					
<b>Posizionamento altimetrico</b>			<b>Posizionamento planimetrico</b>		
Quota (m)	Elevazione da terreno (m)		Coord EST Gauss Boaga (m)	Coord NORD Gauss Boaga (m)	
<b>77,4</b>	<b>6,7</b>				
Entità dell'infrazione (m)	Pendenza congiungente (%)		Coord EST WGS84 (M) UTMED50	Coord. NORD WGS84 (M) UTMED50	
Superficie forata	Livello di accuratezza		Longitudine WGS84 GD	Latitudine WGS84 GD	
			<b>10.851414°</b>	<b>45.389639°</b>	
<b>DISPOSITIVI DI SEGNALAZIONE E ILLUMINAZIONE</b>			<b>Documentazione fotografica</b>		
Diurni presenza (0=no - 1= si)		Diurni stato (0=no - 1= si)			
<b>0</b>		<b>0</b>			
Notturmi presenza (0=no - 1= si)		Notturmi stato (0=no - 1= si)			
<b>0</b>		<b>0</b>			
Data ultimo monitoraggio		Data ultimo intervento			
		<b>NON NOTA</b>			
Ubicazione in Circling Area (0=no - 1= si)		Ubicazione in zona d'ombra (0=no - 1= si)			
<b>0</b>		<b>0</b>			
Note					


Codice identificativo	<b>D156</b>	Classificazione	<b>OSTACOLO</b>	descrizione	<b>EDIFICIO</b>
<b>Anagrafica di riferimento</b>					
Località	Indirizzo		Telefono 1	Telefono 2	
<b>SOMMACAMPAGNA (VR)</b>	<b>VIA DOSSOBUONO</b>				
<b>Posizionamento altimetrico</b>			<b>Posizionamento planimetrico</b>		
Quota (m)	Elevazione da terreno (m)		Coord EST Gauss Boaga (m)	Coord NORD Gauss Boaga (m)	
<b>78,7</b>	<b>7,5</b>				
Entità dell'infrazione (m)	Pendenza congiungente (%)		Coord EST WGS84 (M) UTMED50	Coord. NORD WGS84 (M) UTMED50	
Superficie forata	Livello di accuratezza		Longitudine WGS84 GD	Latitudine WGS84 GD	
			<b>10.856950°</b>	<b>45.394390°</b>	
<b>DISPOSITIVI DI SEGNALAZIONE E ILLUMINAZIONE</b>			<b>Documentazione fotografica</b>		
Diurni presenza (0=no - 1= si)		Diurni stato (0=no - 1= si)			
<b>0</b>		<b>0</b>			
Notturmi presenza (0=no - 1= si)		Notturmi stato (0=no - 1= si)			
<b>0</b>		<b>0</b>			
Data ultimo monitoraggio		Data ultimo intervento			
		<b>NON NOTA</b>			
Ubicazione in Circling Area (0=no - 1= si)		Ubicazione in zona d'ombra (0=no - 1= si)			
<b>0</b>		<b>0</b>			
Note					



Codice identificativo	<b>D160</b>	Classificazione	<b>OSTACOLO</b>	descrizione	<b>EDIFICIO</b>
<b>Anagrafica di riferimento</b>					
Località	Indirizzo		Telefono 1	Telefono 2	
<b>SOMMACAMPAGNA (VR)</b>					
<b>Posizionamento altimetrico</b>			<b>Posizionamento planimetrico</b>		
Quota (m)	Elevazione da terreno (m)		Coord EST Gauss Boaga (m)	Coord NORD Gauss Boaga (m)	
<b>84,4</b>	<b>9,1</b>				
Entità dell'infrazione (m)	Pendenza congiungente (%)		Coord EST WGS84 (M) UTMED50	Coord. NORD WGS84 (M) UTMED50	
Superficie forata	Livello di accuratezza		Longitudine WGS84 GD	Latitudine WGS84 GD	
			<b>10.857402°</b>	<b>45.394372°</b>	
<b>DISPOSITIVI DI SEGNALAZIONE E ILLUMINAZIONE</b>			<b>Documentazione fotografica</b>		
Diurni presenza (0=no - 1= si)		Diurni stato (0=no - 1= si)			
<b>0</b>		<b>0</b>			
Notturmi presenza (0=no - 1= si)		Notturmi stato (0=no - 1= si)			
<b>0</b>		<b>0</b>			
Data ultimo monitoraggio		Data ultimo intervento			
		<b>NON NOTA</b>			
Ubicazione in Circling Area (0=no - 1= si)		Ubicazione in zona d'ombra (0=no - 1= si)			
<b>0</b>		<b>0</b>			
Note					

Codice identificativo	<b>D164</b>	Classificazione	<b>OSTACOLO</b>	descrizione	<b>EDIFICIO</b>
<b>Anagrafica di riferimento</b>					
Località		Indirizzo		Telefono 1	Telefono 2
<b>SOMMACAMPAGNA (VR)</b>		<b>VIA DOSSOBUONO</b>			
<b>Posizionamento altimetrico</b>			<b>Posizionamento planimetrico</b>		
Quota (m)	Elevazione da terreno (m)		Coord EST Gauss Boaga (m)		Coord NORD Gauss Boaga (m)
<b>88,4</b>	<b>11,5</b>				
Entità dell'infrazione (m)	Pendenza congiungente (%)		Coord EST WGS84 (M) UTMED50		Coord. NORD WGS84 (M) UTMED50
Superficie forata	Livello di accuratezza		Longitudine WGS84 GD		Latitudine WGS84 GD
<b>DISPOSITIVI DI SEGNALAZIONE E ILLUMINAZIONE</b>				<b>Documentazione fotografica</b>	
Diurni presenza (0=no - 1= si)		Diurni stato (0=no - 1= si)			
<b>0</b>		<b>0</b>			
Notturmi presenza (0=no - 1= si)		Notturmi stato (0=no - 1= si)			
<b>0</b>		<b>0</b>			
Data ultimo monitoraggio		Data ultimo intervento			
		<b>NON NOTA</b>			
Ubicazione in Circling Area (0=no - 1= si)		Ubicazione in zona d'ombra (0=no - 1= si)			
<b>0</b>		<b>0</b>			
Note					


Codice identificativo	<b>D168</b>	Classificazione	<b>OSTACOLO</b>	descrizione	<b>EDIFICIO</b>
<b>Anagrafica di riferimento</b>					
Località		Indirizzo		Telefono 1	Telefono 2
<b>SOMMACAMPAGNA (VR)</b>		<b>VIA PANTINA</b>			
<b>Posizionamento altimetrico</b>			<b>Posizionamento planimetrico</b>		
Quota (m)	Elevazione da terreno (m)		Coord EST Gauss Boaga (m)	Coord NORD Gauss Boaga (m)	
<b>87,3</b>	<b>11,3</b>				
Entità dell'infrazione (m)	Pendenza congiungente (%)		Coord EST WGS84 (M) UTMED50	Coord. NORD WGS84 (M) UTMED50	
Superficie forata	Livello di accuratezza		Longitudine WGS84 GD	Latitudine WGS84 GD	
			<b>10.865752°</b>	<b>45.399734°</b>	
<b>DISPOSITIVI DI SEGNALAZIONE E ILLUMINAZIONE</b>			<b>Documentazione fotografica</b>		
Diurni presenza (0=no - 1= si)		Diurni stato (0=no - 1= si)			
<b>0</b>		<b>0</b>			
Notturmi presenza (0=no - 1= si)		Notturmi stato (0=no - 1= si)			
<b>0</b>		<b>0</b>			
Data ultimo monitoraggio		Data ultimo intervento			
		<b>NON NOTA</b>			
Ubicazione in Circling Area (0=no - 1= si)		Ubicazione in zona d'ombra (0=no - 1= si)			
<b>0</b>		<b>0</b>			
Note					

Codice identificativo	<b>D169</b>	Classificazione	<b>OSTACOLO</b>	descrizione	<b>EDIFICIO</b>
<b>Anagrafica di riferimento</b>					
Località		Indirizzo		Telefono 1	Telefono 2
<b>SOMMACAMPAGNA (VR)</b>		<b>VIA CAMPAGNOL</b>			
<b>Posizionamento altimetrico</b>			<b>Posizionamento planimetrico</b>		
Quota (m)	Elevazione da terreno (m)		Coord EST Gauss Boaga (m)		Coord NORD Gauss Boaga (m)
<b>87,1</b>	<b>8,9</b>				
Entità dell'infrazione (m)	Pendenza congiungente (%)		Coord EST WGS84 (M) UTMED50		Coord. NORD WGS84 (M) UTMED50
Superficie forata	Livello di accuratezza		Longitudine WGS84 GD		Latitudine WGS84 GD
			<b>10.867507°</b>		<b>45.404636°</b>
<b>DISPOSITIVI DI SEGNALAZIONE E ILLUMINAZIONE</b>				Documentazione fotografica	
Diurni presenza (0=no - 1= si)		Diurni stato (0=no - 1= si)			
<b>0</b>		<b>0</b>			
Notturmi presenza (0=no - 1= si)		Notturmi stato (0=no - 1= si)			
<b>0</b>		<b>0</b>			
Data ultimo monitoraggio		Data ultimo intervento			
		<b>NON NOTA</b>			
Ubicazione in Circling Area (0=no - 1= si)		Ubicazione in zona d'ombra (0=no - 1= si)			
<b>0</b>		<b>0</b>			
Note					


Codice identificativo	<b>D170</b>	Classificazione	<b>OSTACOLO</b>	descrizione	<b>EDIFICIO</b>
<b>Anagrafica di riferimento</b>					
Località		Indirizzo		Telefono 1	Telefono 2
<b>SOMMACAMPAGNA (VR)</b>		<b>VIA CAMPAGNOL</b>			
<b>Posizionamento altimetrico</b>			<b>Posizionamento planimetrico</b>		
Quota (m)	Elevazione da terreno (m)		Coord EST Gauss Boaga (m)		Coord NORD Gauss Boaga (m)
<b>86,8</b>	<b>8,6</b>				
Entità dell'infrazione (m)	Pendenza congiungente (%)		Coord EST WGS84 (M) UTMED50		Coord. NORD WGS84 (M) UTMED50
Superficie forata	Livello di accuratezza		Longitudine WGS84 GD		Latitudine WGS84 GD
			<b>10.867669°</b>		<b>45.405556°</b>
<b>DISPOSITIVI DI SEGNALAZIONE E ILLUMINAZIONE</b>				<b>Documentazione fotografica</b>	
Diurni presenza (0=no - 1= si)		Diurni stato (0=no - 1= si)			
<b>0</b>		<b>0</b>			
Notturmi presenza (0=no - 1= si)		Notturmi stato (0=no - 1= si)			
<b>0</b>		<b>0</b>			
Data ultimo monitoraggio		Data ultimo intervento			
		<b>NON NOTA</b>			
Ubicazione in Circling Area (0=no - 1= si)		Ubicazione in zona d'ombra (0=no - 1= si)			
<b>0</b>		<b>0</b>			
Note					

Codice identificativo	<b>D171</b>	Classificazione	<b>OSTACOLO</b>	descrizione	<b>EDIFICIO</b>
<b>Anagrafica di riferimento</b>					
Località		Indirizzo	<b>VIA CASELLE</b>	Telefono 1	Telefono 2
<b>SOMMACAMPAGNA (VR)</b>					
<b>Posizionamento altimetrico</b>			<b>Posizionamento planimetrico</b>		
Quota (m)	Elevazione da terreno (m)		Coord EST Gauss Boaga (m)	Coord. NORTH Gauss Boaga (m)	
<b>89,4</b>	<b>9,7</b>				
Entità dell'infrazione (m)	Pendenza congiungente (%)		Coord EST WGS84 (M) UTMED50	Coord. NORTH WGS84 (M) UTMED50	
Superficie forata	Livello di accuratezza		Longitudine WGS84 GD	Latitudine WGS84 GD	
			<b>10.875571°</b>	<b>45.408630°</b>	
<b>DISPOSITIVI DI SEGNALAZIONE E ILLUMINAZIONE</b>			<b>Documentazione fotografica</b>		
Diurni presenza (0=no - 1= si)		Diurni stato (0=no - 1= si)			
<b>0</b>		<b>0</b>			
Notturmi presenza (0=no - 1= si)		Notturmi stato (0=no - 1= si)			
<b>0</b>		<b>0</b>			
Data ultimo monitoraggio		Data ultimo intervento			
		<b>NON NOTA</b>			
Ubicazione in Circling Area (0=no - 1= si)		Ubicazione in zona d'ombra (0=no - 1= si)			
<b>0</b>		<b>0</b>			
Note					


Codice identificativo	<b>D172</b>	Classificazione	<b>OSTACOLO</b>	descrizione	<b>EDIFICIO</b>
<b>Anagrafica di riferimento</b>					
Località	Indirizzo		Telefono 1	Telefono 2	
<b>SOMMACAMPAGNA (VR)</b>	<b>VIA MOLINARA VECCHIA</b>				
<b>Posizionamento altimetrico</b>			<b>Posizionamento planimetrico</b>		
Quota (m)	Elevazione da terreno (m)		Coord EST Gauss Boaga (m)	Coord NORD Gauss Boaga (m)	
<b>89,5</b>	<b>9,1</b>				
Entità dell'infrazione (m)	Pendenza congiungente (%)		Coord EST WGS84 (M) UTMED50	Coord. NORD WGS84 (M) UTMED50	
Superficie forata	Livello di accuratezza		Longitudine WGS84 GD	Latitudine WGS84 GD	
			<b>10.875968°</b>	<b>45.410568°</b>	
<b>DISPOSITIVI DI SEGNALAZIONE E ILLUMINAZIONE</b>			<b>Documentazione fotografica</b>		
Diurni presenza (0=no - 1= si)		Diurni stato (0=no - 1= si)			
<b>0</b>		<b>0</b>			
Notturmi presenza (0=no - 1= si)		Notturmi stato (0=no - 1= si)			
<b>0</b>		<b>0</b>			
Data ultimo monitoraggio		Data ultimo intervento			
		<b>NON NOTA</b>			
Ubicazione in Circling Area (0=no - 1= si)		Ubicazione in zona d'ombra (0=no - 1= si)			
<b>0</b>		<b>0</b>			
Note					


Codice identificativo	<b>D173</b>	Classificazione	<b>OSTACOLO</b>	descrizione	<b>TRALICCIO</b>
<b>Anagrafica di riferimento</b>					
Località		Indirizzo		Telefono 1	Telefono 2
<b>SOMMACAMPAGNA (VR)</b>		<b>VIA TEZZE</b>			
<b>Posizionamento altimetrico</b>			<b>Posizionamento planimetrico</b>		
Quota (m)	Elevazione da terreno (m)		Coord EST Gauss Boaga (m)		Coord NORD Gauss Boaga (m)
<b>101,9</b>	<b>21,5</b>				
Entità dell'infrazione (m)	Pendenza congiungente (%)		Coord EST WGS84 (M) UTMED50		Coord. NORD WGS84 (M) UTMED50
Superficie forata	Livello di accuratezza		Longitudine WGS84 GD		Latitudine WGS84 GD
			<b>10.884810°</b>		<b>45.412707°</b>
<b>DISPOSITIVI DI SEGNALAZIONE E ILLUMINAZIONE</b>				<b>Documentazione fotografica</b>	
Diurni presenza (0=no - 1= si)		Diurni stato (0=no - 1= si)			
<b>0</b>		<b>0</b>			
Notturmi presenza (0=no - 1= si)		Notturmi stato (0=no - 1= si)			
<b>0</b>		<b>0</b>			
Data ultimo monitoraggio		Data ultimo intervento			
		<b>NON NOTA</b>			
Ubicazione in Circling Area (0=no - 1= si)		Ubicazione in zona d'ombra (0=no - 1= si)			
<b>0</b>		<b>0</b>			
Note					




Codice identificativo	<b>D174</b>	Classificazione	<b>OSTACOLO</b>	descrizione	<b>PALO TELEFONIA</b>
<b>Anagrafica di riferimento</b>					
Località	Indirizzo		Telefono 1	Telefono 2	
<b>SOMMACAMPAGNA (VR)</b>					
<b>Posizionamento altimetrico</b>			<b>Posizionamento planimetrico</b>		
Quota (m)	Elevazione da terreno (m)		Coord EST Gauss Boaga (m)	Coord NORD Gauss Boaga (m)	
<b>106,7</b>	<b>26,10</b>				
Entità dell'infrazione (m)	Pendenza congiungente (%)		Coord EST WGS84 (M) UTMED50	Coord. NORD WGS84 (M) UTMED50	
Superficie forata	Livello di accuratezza		Longitudine WGS84 GD	Latitudine WGS84 GD	
			<b>10.889563°</b>	<b>45.415509°</b>	
<b>DISPOSITIVI DI SEGNALAZIONE E ILLUMINAZIONE</b>			<b>Documentazione fotografica</b>		
Diurni presenza (0=no - 1= si)		Diurni stato (0=no - 1= si)			
<b>0</b>		<b>0</b>			
Notturmi presenza (0=no - 1= si)		Notturmi stato (0=no - 1= si)			
<b>0</b>		<b>0</b>			
Data ultimo monitoraggio		Data ultimo intervento			
		<b>NON NOTA</b>			
Ubicazione in Circling Area (0=no - 1= si)		Ubicazione in zona d'ombra (0=no - 1= si)			
<b>0</b>		<b>0</b>			
Note					


Codice identificativo	<b>I162 ALBERO</b>	Classificazione	<b>OSTACOLO</b>	descrizione	<b>ALBERO</b>
<b>Anagrafica di riferimento</b>					
Località	Indirizzo		Telefono 1	Telefono 2	
<b>SOMMACAMPAGNA (VR)</b>					
<b>Posizionamento altimetrico</b>			<b>Posizionamento planimetrico</b>		
Quota (m)	Elevazione da terreno (m)		Coord EST Gauss Boaga (m)	Coord NORTH Gauss Boaga (m)	
<b>155,2</b>	<b>16,5</b>				
Entità dell'infrazione (m)	Pendenza congiungente (%)		Coord EST WGS84 (M) UTMED50	Coord. NORTH WGS84 (M) UTMED50	
<b>23,72</b>					
Superficie forata	Livello di accuratezza		Longitudine WGS84 GD	Latitudine WGS84 GD	
<b>IHS</b>			<b>10.829450°</b>	<b>45.408918°</b>	
<b>DISPOSITIVI DI SEGNALAZIONE E ILLUMINAZIONE</b>			<b>Documentazione fotografica</b>		
Diurni presenza (0=no - 1= si)		Diurni stato (0=no - 1= si)			
<b>0</b>		<b>0</b>			
Notturmi presenza (0=no - 1= si)		Notturmi stato (0=no - 1= si)			
<b>0</b>		<b>0</b>			
Data ultimo monitoraggio		Data ultimo intervento			
		<b>NON NOTA</b>			
Ubicazione in Circling Area (0=no - 1= si)		Ubicazione in zona d'ombra (0=no - 1= si)			
<b>0</b>		<b>0</b>			
Note					


Codice identificativo	<b>E5</b>	Classificazione	<b>OSTACOLO</b>	descrizione	<b>TRALICCIO</b>
<b>Anagrafica di riferimento</b>					
Località	Indirizzo		Telefono 1	Telefono 2	
<b>SOMMACAMPAGNA (VR)</b>					
<b>Posizionamento altimetrico</b>			<b>Posizionamento planimetrico</b>		
Quota (m)	Elevazione da terreno (m)		Coord EST Gauss Boaga (m)	Coord NORD Gauss Boaga (m)	
<b>119,2</b>	<b>33,6</b>		<b>1647736,185</b>	<b>5031673,899</b>	
Entità dell'infrazione (m)	Pendenza congiungente (%)		Coord EST WGS84 (M) UTMED50	Coord. NORD WGS84 (M) UTMED50	
<b>7,3</b>			<b>647789.184</b>	<b>5031853.9</b>	
Superficie forata	Livello di accuratezza		Longitudine WGS84 GD	Latitudine WGS84 GD	
<b>IHS</b>			<b>10.88800</b>	<b>45.42281</b>	
<b>DISPOSITIVI DI SEGNALAZIONE E ILLUMINAZIONE</b>			<b>Documentazione fotografica</b>		
Diurni presenza (0=no - 1= si)		Diurni stato (0=no - 1= si)			
<b>0</b>		<b>0</b>			
Notturmi presenza (0=no - 1= si)		Notturmi stato (0=no - 1= si)			
<b>0</b>		<b>0</b>			
Data ultimo monitoraggio		Data ultimo intervento			
		<b>NON NOTA</b>			
Ubicazione in Circling Area (0=no - 1= si)		Ubicazione in zona d'ombra (0=no - 1= si)			
<b>0</b>		<b>0</b>			
Note					

Codice identificativo	<b>E9</b>	Classificazione	<b>OSTACOLO</b>	descrizione	<b>TRALICCIO</b>
<b>Anagrafica di riferimento</b>					
Località	Indirizzo		Telefono 1	Telefono 2	
<b>SOMMACAMPAGNA (VR)</b>					
<b>Posizionamento altimetrico</b>			<b>Posizionamento planimetrico</b>		
Quota (m)	Elevazione da terreno (m)		Coord EST Gauss Boaga (m)	Coord NORD Gauss Boaga (m)	
<b>117,2</b>	<b>33,6</b>		<b>1648095,046</b>	<b>5031696,253</b>	
Entità dell'infrazione (m)	Pendenza congiungente (%)		Coord EST WGS84 (M) UTMED50	Coord. NORD WGS84 (M) UTMED50	
<b>5,30</b>			<b>648148.046</b>	<b>5031876.251</b>	
Superficie forata	Livello di accuratezza		Longitudine WGS84 GD	Latitudine WGS84 GD	
<b>IHS</b>			<b>10.89259</b>	<b>45.42294</b>	
<b>DISPOSITIVI DI SEGNALAZIONE E ILLUMINAZIONE</b>			Documentazione fotografica		
Diurni presenza (0=no - 1= si)		Diurni stato (0=no - 1= si)			
<b>0</b>		<b>0</b>			
Notturmi presenza (0=no - 1= si)		Notturmi stato (0=no - 1= si)			
<b>0</b>		<b>0</b>			
Data ultimo monitoraggio		Data ultimo intervento			
		<b>NON NOTA</b>			
Ubicazione in Circling Area (0=no - 1= si)		Ubicazione in zona d'ombra (0=no - 1= si)			
<b>0</b>		<b>0</b>			
Note					

Codice identificativo	<b>E13</b>	Classificazione	<b>OSTACOLO</b>	descrizione	<b>EDIFICIO</b>
<b>Anagrafica di riferimento</b>					
Località	Indirizzo		Telefono 1	Telefono 2	
<b>SOMMACAMPAGNA (VR)</b>	<b>VIA RAMPA</b>				
<b>Posizionamento altimetrico</b>			<b>Posizionamento planimetrico</b>		
Quota (m)	Elevazione da terreno (m)		Coord EST Gauss Boaga (m)	Coord NORD Gauss Boaga (m)	
<b>93,9</b>	<b>9,9</b>				
Entità dell'infrazione (m)	Pendenza congiungente (%)		Coord EST WGS84 (M) UTMED50	Coord. NORD WGS84 (M) UTMED50	
Superficie forata	Livello di accuratezza		Longitudine WGS84 GD	Latitudine WGS84 GD	
			<b>10.898760°</b>	<b>45.425694°</b>	
<b>DISPOSITIVI DI SEGNALAZIONE E ILLUMINAZIONE</b>			<b>Documentazione fotografica</b>		
Diurni presenza (0=no - 1= si)		Diurni stato (0=no - 1= si)			
<b>0</b>		<b>0</b>			
Notturmi presenza (0=no - 1= si)		Notturmi stato (0=no - 1= si)			
<b>0</b>		<b>0</b>			
Data ultimo monitoraggio		Data ultimo intervento			
		<b>NON NOTA</b>			
Ubicazione in Circling Area (0=no - 1= si)		Ubicazione in zona d'ombra (0=no - 1= si)			
<b>0</b>		<b>0</b>			
Note					


Codice identificativo	<b>E17</b>	Classificazione	<b>OSTACOLO</b>	descrizione	<b>EDIFICIO</b>
<b>Anagrafica di riferimento</b>					
Località	Indirizzo		Telefono 1	Telefono 2	
<b>SOMMACAMPAGNA (VR)</b>	<b>VIA LUGAGNANO</b>				
<b>Posizionamento altimetrico</b>			<b>Posizionamento planimetrico</b>		
Quota (m)	Elevazione da terreno (m)		Coord EST Gauss Boaga (m)	Coord NORD Gauss Boaga (m)	
<b>95,6</b>	<b>13,4</b>				
Entità dell'infrazione (m)	Pendenza congiungente (%)		Coord EST WGS84 (M) UTMED50	Coord. NORD WGS84 (M) UTMED50	
Superficie forata	Livello di accuratezza		Longitudine WGS84 GD	Latitudine WGS84 GD	
			<b>10.902343°</b>	<b>45.425172°</b>	
<b>DISPOSITIVI DI SEGNALAZIONE E ILLUMINAZIONE</b>			<b>Documentazione fotografica</b>		
Diurni presenza (0=no - 1= si)		Diurni stato (0=no - 1= si)			
<b>0</b>		<b>0</b>			
Notturmi presenza (0=no - 1= si)		Notturmi stato (0=no - 1= si)			
<b>0</b>		<b>0</b>			
Data ultimo monitoraggio		Data ultimo intervento			
		<b>NON NOTA</b>			
Ubicazione in Circling Area (0=no - 1= si)		Ubicazione in zona d'ombra (0=no - 1= si)			
<b>0</b>		<b>0</b>			
Note					


Codice identificativo	<b>E140</b>	Classificazione	<b>OSTACOLO</b>	descrizione	<b>EDIFICIO</b>
<b>Anagrafica di riferimento</b>					
Località	Indirizzo		Telefono 1	Telefono 2	
<b>SOMMACAMPAGNA (VR)</b>					
<b>Posizionamento altimetrico</b>			<b>Posizionamento planimetrico</b>		
Quota (m)	Elevazione da terreno (m)		Coord EST Gauss Boaga (m)	Coord NORD Gauss Boaga (m)	
<b>72,2</b>	<b>7,2</b>				
Entità dell'infrazione (m)	Pendenza congiungente (%)		Coord EST WGS84 (M) UTMED50	Coord. NORD WGS84 (M) UTMED50	
Superficie forata	Livello di accuratezza		Longitudine WGS84 GD	Latitudine WGS84 GD	
			<b>10.851268°</b>	<b>45.382499°</b>	
<b>DISPOSITIVI DI SEGNALAZIONE E ILLUMINAZIONE</b>			<b>Documentazione fotografica</b>		
Diurni presenza (0=no - 1= si)		Diurni stato (0=no - 1= si)			
<b>0</b>		<b>0</b>			
Notturmi presenza (0=no - 1= si)		Notturmi stato (0=no - 1= si)			
<b>0</b>		<b>0</b>			
Data ultimo monitoraggio		Data ultimo intervento			
		<b>NON NOTA</b>			
Ubicazione in Circling Area (0=no - 1= si)		Ubicazione in zona d'ombra (0=no - 1= si)			
<b>0</b>		<b>0</b>			
Note					


Codice identificativo	<b>E144</b>	Classificazione	<b>OSTACOLO</b>	descrizione	<b>EDIFICIO</b>
<b>Anagrafica di riferimento</b>					
Località		Indirizzo		Telefono 1	Telefono 2
<b>SOMMACAMPAGNA (VR)</b>		<b>VIA INDUSTRIA</b>			
<b>Posizionamento altimetrico</b>			<b>Posizionamento planimetrico</b>		
Quota (m)	Elevazione da terreno (m)		Coord EST Gauss Boaga (m)		Coord NORD Gauss Boaga (m)
<b>77,8</b>	<b>10,2</b>				
Entità dell'infrazione (m)	Pendenza congiungente (%)		Coord EST WGS84 (M) UTMED50		Coord. NORD WGS84 (M) UTMED50
Superficie forata	Livello di accuratezza		Longitudine WGS84 GD		Latitudine WGS84 GD
			<b>10.847727°</b>		<b>45.385951°</b>
<b>DISPOSITIVI DI SEGNALAZIONE E ILLUMINAZIONE</b>				<b>Documentazione fotografica</b>	
Diurni presenza (0=no - 1= si)		Diurni stato (0=no - 1= si)			
<b>0</b>		<b>0</b>			
Notturmi presenza (0=no - 1= si)		Notturmi stato (0=no - 1= si)			
<b>0</b>		<b>0</b>			
Data ultimo monitoraggio		Data ultimo intervento			
		<b>NON NOTA</b>			
Ubicazione in Circling Area (0=no - 1= si)		Ubicazione in zona d'ombra (0=no - 1= si)			
<b>0</b>		<b>0</b>			
Note					




Codice identificativo	<b>E148</b>	Classificazione	<b>OSTACOLO</b>	descrizione	<b>EDIFICIO</b>
<b>Anagrafica di riferimento</b>					
Località		Indirizzo		Telefono 1	Telefono 2
<b>SOMMACAMPAGNA (VR)</b>		<b>VIA INDUSTRIA</b>			
<b>Posizionamento altimetrico</b>			<b>Posizionamento planimetrico</b>		
Quota (m)	Elevazione da terreno (m)		Coord EST Gauss Boaga (m)		Coord NORD Gauss Boaga (m)
<b>80,4</b>	<b>9,8</b>				
Entità dell'infrazione (m)	Pendenza congiungente (%)		Coord EST WGS84 (M) UTMED50		Coord. NORD WGS84 (M) UTMED50
Superficie forata	Livello di accuratezza		Longitudine WGS84 GD		Latitudine WGS84 GD
			<b>10.847035°</b>		<b>45.390161°</b>
<b>DISPOSITIVI DI SEGNALAZIONE E ILLUMINAZIONE</b>				<b>Documentazione fotografica</b>	
Diurni presenza (0=no - 1= si)		Diurni stato (0=no - 1= si)			
<b>0</b>		<b>0</b>			
Notturmi presenza (0=no - 1= si)		Notturmi stato (0=no - 1= si)			
<b>0</b>		<b>0</b>			
Data ultimo monitoraggio		Data ultimo intervento			
		<b>NON NOTA</b>			
Ubicazione in Circling Area (0=no - 1= si)		Ubicazione in zona d'ombra (0=no - 1= si)			
<b>0</b>		<b>0</b>			
Note					


Codice identificativo	<b>E152</b>	Classificazione	<b>OSTACOLO</b>	descrizione	<b>EDIFICIO</b>
<b>Anagrafica di riferimento</b>					
Località	Indirizzo		Telefono 1	Telefono 2	
<b>SOMMACAMPAGNA (VR)</b>	<b>VIA INDUSTRIA</b>				
<b>Posizionamento altimetrico</b>			<b>Posizionamento planimetrico</b>		
Quota (m)	Elevazione da terreno (m)		Coord EST Gauss Boaga (m)	Coord NORD Gauss Boaga (m)	
<b>85</b>	<b>11,9</b>				
Entità dell'infrazione (m)	Pendenza congiungente (%)		Coord EST WGS84 (M) UTMED50	Coord. NORD WGS84 (M) UTMED50	
Superficie forata	Livello di accuratezza		Longitudine WGS84 GD	Latitudine WGS84 GD	
			<b>10.846387°</b>	<b>45.393875°</b>	
<b>DISPOSITIVI DI SEGNALAZIONE E ILLUMINAZIONE</b>			<b>Documentazione fotografica</b>		
Diurni presenza (0=no - 1= si)		Diurni stato (0=no - 1= si)			
<b>0</b>		<b>0</b>			
Notturmi presenza (0=no - 1= si)		Notturmi stato (0=no - 1= si)			
<b>0</b>		<b>0</b>			
Data ultimo monitoraggio		Data ultimo intervento			
		<b>NON NOTA</b>			
Ubicazione in Circling Area (0=no - 1= si)		Ubicazione in zona d'ombra (0=no - 1= si)			
<b>0</b>		<b>0</b>			
Note					


Codice identificativo	<b>E156</b>	Classificazione	<b>OSTACOLO</b>	descrizione	<b>EDIFICIO</b>
<b>Anagrafica di riferimento</b>					
Località	Indirizzo		Telefono 1	Telefono 2	
<b>SOMMACAMPAGNA (VR)</b>	<b>VIA MARCO POLO</b>				
<b>Posizionamento altimetrico</b>			<b>Posizionamento planimetrico</b>		
Quota (m)	Elevazione da terreno (m)		Coord EST Gauss Boaga (m)	Coord NORD Gauss Boaga (m)	
<b>91,1</b>	<b>12,5</b>				
Entità dell'infrazione (m)	Pendenza congiungente (%)		Coord EST WGS84 (M) UTMED50	Coord. NORD WGS84 (M) UTMED50	
Superficie forata	Livello di accuratezza		Longitudine WGS84 GD	Latitudine WGS84 GD	
			<b>10.847669°</b>	<b>45.396897°</b>	
<b>DISPOSITIVI DI SEGNALAZIONE E ILLUMINAZIONE</b>			<b>Documentazione fotografica</b>		
Diurni presenza (0=no - 1= si)		Diurni stato (0=no - 1= si)			
<b>0</b>		<b>0</b>			
Notturmi presenza (0=no - 1= si)		Notturmi stato (0=no - 1= si)			
<b>0</b>		<b>0</b>			
Data ultimo monitoraggio		Data ultimo intervento			
		<b>NON NOTA</b>			
Ubicazione in Circling Area (0=no - 1= si)		Ubicazione in zona d'ombra (0=no - 1= si)			
<b>0</b>		<b>0</b>			
Note					

Codice identificativo	<b>E160</b>	Classificazione	<b>OSTACOLO</b>	descrizione	<b>EDIFICIO</b>
<b>Anagrafica di riferimento</b>					
Località		Indirizzo		Telefono 1	Telefono 2
<b>SOMMACAMPAGNA (VR)</b>		<b>VIA L. NEGRELLI</b>			
<b>Posizionamento altimetrico</b>			<b>Posizionamento planimetrico</b>		
Quota (m)	Elevazione da terreno (m)		Coord EST Gauss Boaga (m)		Coord NORD Gauss Boaga (m)
<b>92,7</b>	<b>12</b>				
Entità dell'infrazione (m)	Pendenza congiungente (%)		Coord EST WGS84 (M) UTMED50		Coord. NORD WGS84 (M) UTMED50
Superficie forata	Livello di accuratezza		Longitudine WGS84 GD		Latitudine WGS84 GD
			<b>10.849187°</b>		<b>45.399072°</b>
<b>DISPOSITIVI DI SEGNALAZIONE E ILLUMINAZIONE</b>				<b>Documentazione fotografica</b>	
Diurni presenza (0=no - 1= si)		Diurni stato (0=no - 1= si)			
<b>0</b>		<b>0</b>			
Notturmi presenza (0=no - 1= si)		Notturmi stato (0=no - 1= si)			
<b>0</b>		<b>0</b>			
Data ultimo monitoraggio		Data ultimo intervento			
		<b>NON NOTA</b>			
Ubicazione in Circling Area (0=no - 1= si)		Ubicazione in zona d'ombra (0=no - 1= si)			
<b>0</b>		<b>0</b>			
Note					


Codice identificativo	<b>E164</b>	Classificazione	<b>OSTACOLO</b>	descrizione	<b>EDIFICIO</b>
<b>Anagrafica di riferimento</b>					
Località	Indirizzo		Telefono 1	Telefono 2	
<b>SOMMACAMPAGNA (VR)</b>					
<b>Posizionamento altimetrico</b>			<b>Posizionamento planimetrico</b>		
Quota (m)	Elevazione da terreno (m)		Coord EST Gauss Boaga (m)	Coord NORD Gauss Boaga (m)	
<b>89,9</b>	<b>10,5</b>				
Entità dell'infrazione (m)	Pendenza congiungente (%)		Coord EST WGS84 (M) UTMED50	Coord. NORD WGS84 (M) UTMED50	
Superficie forata	Livello di accuratezza		Longitudine WGS84 GD	Latitudine WGS84 GD	
			<b>10.855787°</b>	<b>45.399752°</b>	
<b>DISPOSITIVI DI SEGNALAZIONE E ILLUMINAZIONE</b>			<b>Documentazione fotografica</b>		
Diurni presenza (0=no - 1= si)		Diurni stato (0=no - 1= si)			
<b>0</b>		<b>0</b>			
Notturmi presenza (0=no - 1= si)		Notturmi stato (0=no - 1= si)			
<b>0</b>		<b>0</b>			
Data ultimo monitoraggio		Data ultimo intervento			
		<b>NON NOTA</b>			
Ubicazione in Circling Area (0=no - 1= si)		Ubicazione in zona d'ombra (0=no - 1= si)			
<b>0</b>		<b>0</b>			
Note					

Codice identificativo	<b>E168</b>	Classificazione	<b>OSTACOLO</b>	descrizione	<b>EDIFICIO</b>
<b>Anagrafica di riferimento</b>					
Località	Indirizzo		Telefono 1	Telefono 2	
<b>SOMMACAMPAGNA (VR)</b>	<b>VIA CAMPAGNOL</b>				
<b>Posizionamento altimetrico</b>			<b>Posizionamento planimetrico</b>		
Quota (m)	Elevazione da terreno (m)		Coord EST Gauss Boaga (m)	Coord NORD Gauss Boaga (m)	
<b>92,3</b>	<b>9,8</b>				
Entità dell'infrazione (m)	Pendenza congiungente (%)		Coord EST WGS84 (M) UTMED50	Coord. NORD WGS84 (M) UTMED50	
Superficie forata	Livello di accuratezza		Longitudine WGS84 GD	Latitudine WGS84 GD	
			<b>10.858132°</b>	<b>45.403908°</b>	
<b>DISPOSITIVI DI SEGNALAZIONE E ILLUMINAZIONE</b>			<b>Documentazione fotografica</b>		
Diurni presenza (0=no - 1= si)		Diurni stato (0=no - 1= si)			
<b>0</b>		<b>0</b>			
Notturmi presenza (0=no - 1= si)		Notturmi stato (0=no - 1= si)			
<b>0</b>		<b>0</b>			
Data ultimo monitoraggio		Data ultimo intervento			
		<b>NON NOTA</b>			
Ubicazione in Circling Area (0=no - 1= si)		Ubicazione in zona d'ombra (0=no - 1= si)			
<b>0</b>		<b>0</b>			
Note					


Codice identificativo	<b>E169</b>	Classificazione	<b>OSTACOLO</b>	descrizione	<b>EDIFICIO</b>
<b>Anagrafica di riferimento</b>					
Località	Indirizzo		Telefono 1	Telefono 2	
<b>SOMMACAMPAGNA (VR)</b>					
<b>Posizionamento altimetrico</b>			<b>Posizionamento planimetrico</b>		
Quota (m)	Elevazione da terreno (m)		Coord EST Gauss Boaga (m)	Coord NORD Gauss Boaga (m)	
<b>95,1</b>	<b>11,0</b>				
Entità dell'infrazione (m)	Pendenza congiungente (%)		Coord EST WGS84 (M) UTMED50	Coord. NORD WGS84 (M) UTMED50	
Superficie forata	Livello di accuratezza		Longitudine WGS84 GD	Latitudine WGS84 GD	
			<b>10.861710°</b>	<b>45.407863°</b>	
<b>DISPOSITIVI DI SEGNALAZIONE E ILLUMINAZIONE</b>			<b>Documentazione fotografica</b>		
Diurni presenza (0=no - 1= si)		Diurni stato (0=no - 1= si)			
<b>0</b>		<b>0</b>			
Notturmi presenza (0=no - 1= si)		Notturmi stato (0=no - 1= si)			
<b>0</b>		<b>0</b>			
Data ultimo monitoraggio		Data ultimo intervento			
		<b>NON NOTA</b>			
Ubicazione in Circling Area (0=no - 1= si)		Ubicazione in zona d'ombra (0=no - 1= si)			
<b>0</b>		<b>0</b>			
Note					


Codice identificativo	<b>E170</b>	Classificazione	<b>OSTACOLO</b>	descrizione	<b>EDIFICIO</b>
<b>Anagrafica di riferimento</b>					
Località	Indirizzo		Telefono 1	Telefono 2	
<b>SOMMACAMPAGNA (VR)</b>	<b>VIA CASELLE</b>				
<b>Posizionamento altimetrico</b>			<b>Posizionamento planimetrico</b>		
Quota (m)	Elevazione da terreno (m)		Coord EST Gauss Boaga (m)	Coord NORD Gauss Boaga (m)	
<b>89,9</b>	<b>10,6</b>				
Entità dell'infrazione (m)	Pendenza congiungente (%)		Coord EST WGS84 (M) UTMED50	Coord. NORD WGS84 (M) UTMED50	
Superficie forata	Livello di accuratezza		Longitudine WGS84 GD	Latitudine WGS84 GD	
			<b>10.867009°</b>	<b>45.408395°</b>	
<b>DISPOSITIVI DI SEGNALAZIONE E ILLUMINAZIONE</b>			<b>Documentazione fotografica</b>		
Diurni presenza (0=no - 1= si)		Diurni stato (0=no - 1= si)			
<b>0</b>		<b>0</b>			
Notturmi presenza (0=no - 1= si)		Notturmi stato (0=no - 1= si)			
<b>0</b>		<b>0</b>			
Data ultimo monitoraggio		Data ultimo intervento			
		<b>NON NOTA</b>			
Ubicazione in Circling Area (0=no - 1= si)		Ubicazione in zona d'ombra (0=no - 1= si)			
<b>0</b>		<b>0</b>			
Note					





Codice identificativo	<b>E171</b>	Classificazione	<b>OSTACOLO</b>	descrizione	<b>EDIFICIO</b>
<b>Anagrafica di riferimento</b>					
Località		Indirizzo		Telefono 1	Telefono 2
<b>SOMMACAMPAGNA (VR)</b>		<b>VIA CASELLE</b>			
<b>Posizionamento altimetrico</b>			<b>Posizionamento planimetrico</b>		
Quota (m)	Elevazione da terreno (m)		Coord EST Gauss Boaga (m)	Coord NORD Gauss Boaga (m)	
<b>94,5</b>	<b>13,5</b>				
Entità dell'infrazione (m)	Pendenza congiungente (%)		Coord EST WGS84 (M) UTMED50	Coord. NORD WGS84 (M) UTMED50	
Superficie forata	Livello di accuratezza		Longitudine WGS84 GD	Latitudine WGS84 GD	
			<b>10.871172°</b>	<b>45.410816°</b>	
<b>DISPOSITIVI DI SEGNALAZIONE E ILLUMINAZIONE</b>			<b>Documentazione fotografica</b>		
Diurni presenza (0=no - 1= si)		Diurni stato (0=no - 1= si)			
<b>0</b>		<b>0</b>			
Notturmi presenza (0=no - 1= si)		Notturmi stato (0=no - 1= si)			
<b>0</b>		<b>0</b>			
Data ultimo monitoraggio		Data ultimo intervento			
		<b>NON NOTA</b>			
Ubicazione in Circling Area (0=no - 1= si)		Ubicazione in zona d'ombra (0=no - 1= si)			
<b>0</b>		<b>0</b>			
Note					

Codice identificativo	<b>E172</b>	Classificazione	<b>OSTACOLO</b>	descrizione	<b>PONTE CON ALBERI</b>
<b>Anagrafica di riferimento</b>					
Località	Indirizzo		Telefono 1	Telefono 2	
<b>SOMMACAMPAGNA (VR)</b>	<b>VIA MOLINARA VECCHIA</b>				
<b>Posizionamento altimetrico</b>			<b>Posizionamento planimetrico</b>		
Quota (m)	Elevazione da terreno (m)		Coord EST Gauss Boaga (m)	Coord NORD Gauss Boaga (m)	
<b>98,2</b>	<b>7,1</b>				
Entità dell'infrazione (m)	Pendenza congiungente (%)		Coord EST WGS84 (M) UTMED50	Coord. NORD WGS84 (M) UTMED50	
Superficie forata	Livello di accuratezza		Longitudine WGS84 GD	Latitudine WGS84 GD	
			<b>10.875782°</b>	<b>45.414108°</b>	
<b>DISPOSITIVI DI SEGNALAZIONE E ILLUMINAZIONE</b>			<b>Documentazione fotografica</b>		
Diurni presenza (0=no - 1= si)		Diurni stato (0=no - 1= si)			
<b>0</b>		<b>0</b>			
Notturmi presenza (0=no - 1= si)		Notturmi stato (0=no - 1= si)			
<b>0</b>		<b>0</b>			
Data ultimo monitoraggio		Data ultimo intervento			
		<b>NON NOTA</b>			
Ubicazione in Circling Area (0=no - 1= si)		Ubicazione in zona d'ombra (0=no - 1= si)			
<b>0</b>		<b>0</b>			
Note					

Codice identificativo	<b>E173</b>	Classificazione	<b>OSTACOLO</b>	descrizione	<b>EDIFICIO</b>
<b>Anagrafica di riferimento</b>					
Località	Indirizzo		Telefono 1	Telefono 2	
<b>SOMMACAMPAGNA (VR)</b>	<b>VIA CEOLARA</b>				
<b>Posizionamento altimetrico</b>			<b>Posizionamento planimetrico</b>		
Quota (m)	Elevazione da terreno (m)		Coord EST Gauss Boaga (m)	Coord NORD Gauss Boaga (m)	
<b>95,3</b>	<b>10,3</b>				
Entità dell'infrazione (m)	Pendenza congiungente (%)		Coord EST WGS84 (M) UTMED50	Coord. NORD WGS84 (M) UTMED50	
Superficie forata	Livello di accuratezza		Longitudine WGS84 GD	Latitudine WGS84 GD	
			<b>10.878586°</b>	<b>45.417785°</b>	
<b>DISPOSITIVI DI SEGNALAZIONE E ILLUMINAZIONE</b>			<b>Documentazione fotografica</b>		
Diurni presenza (0=no - 1= si)		Diurni stato (0=no - 1= si)			
<b>0</b>		<b>0</b>			
Notturmi presenza (0=no - 1= si)		Notturmi stato (0=no - 1= si)			
<b>0</b>		<b>0</b>			
Data ultimo monitoraggio		Data ultimo intervento			
		<b>NON NOTA</b>			
Ubicazione in Circling Area (0=no - 1= si)		Ubicazione in zona d'ombra (0=no - 1= si)			
<b>0</b>		<b>0</b>			
Note					

Codice identificativo	<b>E174</b>	Classificazione	<b>OSTACOLO</b>	descrizione	<b>TRALICCIO</b>
<b>Anagrafica di riferimento</b>					
Località	Indirizzo		Telefono 1	Telefono 2	
<b>SOMMACAMPAGNA (VR)</b>					
<b>Posizionamento altimetrico</b>			<b>Posizionamento planimetrico</b>		
Quota (m)	Elevazione da terreno (m)		Coord EST Gauss Boaga (m)	Coord NORD Gauss Boaga (m)	
<b>108</b>	<b>23,20</b>		<b>1647051,67</b>	<b>5031395,45</b>	
Entità dell'infrazione (m)	Pendenza congiungente (%)		Coord EST WGS84 (M) UTMED50	Coord. NORD WGS84 (M) UTMED50	
			<b>647104.671</b>	<b>5031575.455</b>	
Superficie forata	Livello di accuratezza		Longitudine WGS84 GD	Latitudine WGS84 GD	
			<b>10.87917</b>	<b>45.42045</b>	
<b>DISPOSITIVI DI SEGNALAZIONE E ILLUMINAZIONE</b>			<b>Documentazione fotografica</b>		
Diurni presenza (0=no - 1= si)		Diurni stato (0=no - 1= si)			
<b>0</b>		<b>0</b>			
Notturmi presenza (0=no - 1= si)		Notturmi stato (0=no - 1= si)			
<b>0</b>		<b>0</b>			
Data ultimo monitoraggio		Data ultimo intervento			
		<b>NON NOTA</b>			
Ubicazione in Circling Area (0=no - 1= si)		Ubicazione in zona d'ombra (0=no - 1= si)			
<b>0</b>		<b>0</b>			
Note					


Codice identificativo	<b>F1</b>	Classificazione	<b>OSTACOLO</b>	descrizione	<b>EDIFICIO</b>
<b>Anagrafica di riferimento</b>					
Località	Indirizzo		Telefono 1	Telefono 2	
<b>SOMMACAMPAGNA (VR)</b>	<b>VIA CEOLARA</b>				
<b>Posizionamento altimetrico</b>			<b>Posizionamento planimetrico</b>		
Quota (m)	Elevazione da terreno (m)		Coord EST Gauss Boaga (m)	Coord NORD Gauss Boaga (m)	
<b>98,6</b>	<b>10,6</b>				
Entità dell'infrazione (m)	Pendenza congiungente (%)		Coord EST WGS84 (M) UTMED50	Coord. NORD WGS84 (M) UTMED50	
Superficie forata	Livello di accuratezza		Longitudine WGS84 GD	Latitudine WGS84 GD	
<b>DISPOSITIVI DI SEGNALAZIONE E ILLUMINAZIONE</b>			<b>Documentazione fotografica</b>		
Diurni presenza (0=no - 1= si)		Diurni stato (0=no - 1= si)			
<b>0</b>		<b>0</b>			
Notturmi presenza (0=no - 1= si)		Notturmi stato (0=no - 1= si)			
<b>0</b>		<b>0</b>			
Data ultimo monitoraggio		Data ultimo intervento			
		<b>NON NOTA</b>			
Ubicazione in Circling Area (0=no - 1= si)		Ubicazione in zona d'ombra (0=no - 1= si)			
<b>0</b>		<b>0</b>			
Note					


Codice identificativo	<b>F140</b>	Classificazione	<b>OSTACOLO</b>	descrizione	<b>EDIFICIO</b>
<b>Anagrafica di riferimento</b>					
Località	Indirizzo		Telefono 1	Telefono 2	
<b>SOMMACAMPAGNA (VR)</b>	<b>VIA CABINA</b>				
<b>Posizionamento altimetrico</b>			<b>Posizionamento planimetrico</b>		
Quota (m)	Elevazione da terreno (m)		Coord EST Gauss Boaga (m)		Coord NORD Gauss Boaga (m)
<b>80,2</b>	<b>12,8</b>				
Entità dell'infrazione (m)	Pendenza congiungente (%)		Coord EST WGS84 (M) UTMED50		Coord. NORD WGS84 (M) UTMED50
Superficie forata	Livello di accuratezza		Longitudine WGS84 GD		Latitudine WGS84 GD
			<b>10.844507°</b>		<b>45.381184°</b>
<b>DISPOSITIVI DI SEGNALAZIONE E ILLUMINAZIONE</b>				<b>Documentazione fotografica</b>	
Diurni presenza (0=no - 1= si)		Diurni stato (0=no - 1= si)			
<b>0</b>		<b>0</b>			
Notturmi presenza (0=no - 1= si)		Notturmi stato (0=no - 1= si)			
<b>0</b>		<b>0</b>			
Data ultimo monitoraggio		Data ultimo intervento			
		<b>NON NOTA</b>			
Ubicazione in Circling Area (0=no - 1= si)		Ubicazione in zona d'ombra (0=no - 1= si)			
<b>0</b>		<b>0</b>			
Note					


Codice identificativo	<b>F144</b>	Classificazione	<b>OSTACOLO</b>	descrizione	<b>PALO</b>
<b>Anagrafica di riferimento</b>					
Località	Indirizzo		Telefono 1	Telefono 2	
<b>SOMMACAMPAGNA (VR)</b>					
<b>Posizionamento altimetrico</b>			<b>Posizionamento planimetrico</b>		
Quota (m)	Elevazione da terreno (m)		Coord EST Gauss Boaga (m)	Coord NORD Gauss Boaga (m)	
<b>74,4</b>	<b>6</b>				
Entità dell'infrazione (m)	Pendenza congiungente (%)		Coord EST WGS84 (M) UTMED50	Coord. NORD WGS84 (M) UTMED50	
Superficie forata	Livello di accuratezza		Longitudine WGS84 GD	Latitudine WGS84 GD	
			<b>10.843984°</b>	<b>45.386605°</b>	
<b>DISPOSITIVI DI SEGNALAZIONE E ILLUMINAZIONE</b>			<b>Documentazione fotografica</b>		
Diurni presenza (0=no - 1= si)		Diurni stato (0=no - 1= si)			
<b>0</b>		<b>0</b>			
Notturmi presenza (0=no - 1= si)		Notturmi stato (0=no - 1= si)			
<b>0</b>		<b>0</b>			
Data ultimo monitoraggio		Data ultimo intervento			
		<b>NON NOTA</b>			
Ubicazione in Circling Area (0=no - 1= si)		Ubicazione in zona d'ombra (0=no - 1= si)			
<b>0</b>		<b>0</b>			
Note					


Codice identificativo	<b>F148</b>	Classificazione	<b>OSTACOLO</b>	descrizione	<b>EDIFICIO</b>
<b>Anagrafica di riferimento</b>					
Località	Indirizzo		Telefono 1	Telefono 2	
<b>SOMMACAMPAGNA (VR)</b>					
<b>Posizionamento altimetrico</b>			<b>Posizionamento planimetrico</b>		
Quota (m)	Elevazione da terreno (m)		Coord EST Gauss Boaga (m)	Coord NORD Gauss Boaga (m)	
<b>77,2</b>	<b>7,8</b>				
Entità dell'infrazione (m)	Pendenza congiungente (%)		Coord EST WGS84 (M) UTMED50	Coord. NORD WGS84 (M) UTMED50	
Superficie forata	Livello di accuratezza		Longitudine WGS84 GD	Latitudine WGS84 GD	
			<b>10.842952°</b>	<b>45.388999°</b>	
<b>DISPOSITIVI DI SEGNALAZIONE E ILLUMINAZIONE</b>			Documentazione fotografica		
Diurni presenza (0=no - 1= si)		Diurni stato (0=no - 1= si)			
<b>0</b>		<b>0</b>			
Notturmi presenza (0=no - 1= si)		Notturmi stato (0=no - 1= si)			
<b>0</b>		<b>0</b>			
Data ultimo monitoraggio		Data ultimo intervento			
		<b>NON NOTA</b>			
Ubicazione in Circling Area (0=no - 1= si)		Ubicazione in zona d'ombra (0=no - 1= si)			
<b>0</b>		<b>0</b>			
Note					





Codice identificativo	<b>F152</b>	Classificazione	<b>OSTACOLO</b>	descrizione	<b>EDIFICIO</b>
<b>Anagrafica di riferimento</b>					
Località		Indirizzo		Telefono 1	Telefono 2
<b>SOMMACAMPAGNA (VR)</b>		<b>VIA DELLA SCIENZA</b>			
<b>Posizionamento altimetrico</b>			<b>Posizionamento planimetrico</b>		
Quota (m)	Elevazione da terreno (m)		Coord EST Gauss Boaga (m)		Coord NORD Gauss Boaga (m)
<b>85,8</b>	<b>12,5</b>				
Entità dell'infrazione (m)	Pendenza congiungente (%)		Coord EST WGS84 (M) UTMED50		Coord. NORD WGS84 (M) UTMED50
Superficie forata	Livello di accuratezza		Longitudine WGS84 GD		Latitudine WGS84 GD
			<b>10.843570°</b>		<b>45.393457°</b>
<b>DISPOSITIVI DI SEGNALAZIONE E ILLUMINAZIONE</b>				<b>Documentazione fotografica</b>	
Diurni presenza (0=no - 1= si)		Diurni stato (0=no - 1= si)			
<b>0</b>		<b>0</b>			
Notturmi presenza (0=no - 1= si)		Notturmi stato (0=no - 1= si)			
<b>0</b>		<b>0</b>			
Data ultimo monitoraggio		Data ultimo intervento			
		<b>NON NOTA</b>			
Ubicazione in Circling Area (0=no - 1= si)		Ubicazione in zona d'ombra (0=no - 1= si)			
<b>0</b>		<b>0</b>			
Note					

Codice identificativo	<b>F156</b>	Classificazione	<b>OSTACOLO</b>	descrizione	<b>EDIFICIO</b>
<b>Anagrafica di riferimento</b>					
Località		Indirizzo		Telefono 1	Telefono 2
<b>SOMMACAMPAGNA (VR)</b>		<b>VIA A. VOLTA</b>			
<b>Posizionamento altimetrico</b>			<b>Posizionamento planimetrico</b>		
Quota (m)	Elevazione da terreno (m)		Coord EST Gauss Boaga (m)		Coord NORD Gauss Boaga (m)
<b>96,8</b>	<b>13,2</b>				
Entità dell'infrazione (m)	Pendenza congiungente (%)		Coord EST WGS84 (M) UTMED50		Coord. NORD WGS84 (M) UTMED50
Superficie forata	Livello di accuratezza		Longitudine WGS84 GD		Latitudine WGS84 GD
			<b>10.842663°</b>		<b>45.399209°</b>
<b>DISPOSITIVI DI SEGNALAZIONE E ILLUMINAZIONE</b>				<b>Documentazione fotografica</b>	
Diurni presenza (0=no - 1= si)		Diurni stato (0=no - 1= si)			
<b>0</b>		<b>0</b>			
Notturmi presenza (0=no - 1= si)		Notturmi stato (0=no - 1= si)			
<b>0</b>		<b>0</b>			
Data ultimo monitoraggio		Data ultimo intervento			
		<b>NON NOTA</b>			
Ubicazione in Circling Area (0=no - 1= si)		Ubicazione in zona d'ombra (0=no - 1= si)			
<b>0</b>		<b>0</b>			
Note					


Codice identificativo	<b>F160</b>	Classificazione	<b>OSTACOLO</b>	descrizione	<b>PALO TELEFONIA</b>
<b>Anagrafica di riferimento</b>					
Località	Indirizzo		Telefono 1	Telefono 2	
<b>SOMMACAMPAGNA (VR)</b>	<b>VIA DEL COMMERCIO</b>				
<b>Posizionamento altimetrico</b>			<b>Posizionamento planimetrico</b>		
Quota (m)	Elevazione da terreno (m)		Coord EST Gauss Boaga (m)	Coord NORD Gauss Boaga (m)	
<b>83</b>					
Entità dell'infrazione (m)	Pendenza congiungente (%)		Coord EST WGS84 (M) UTMED50	Coord. NORD WGS84 (M) UTMED50	
Superficie forata	Livello di accuratezza		Longitudine WGS84 GD	Latitudine WGS84 GD	
			<b>10.849093°</b>	<b>45.401194°</b>	
<b>DISPOSITIVI DI SEGNALAZIONE E ILLUMINAZIONE</b>			<b>Documentazione fotografica</b>		
Diurni presenza (0=no - 1= si)		Diurni stato (0=no - 1= si)			
<b>0</b>		<b>0</b>			
Notturmi presenza (0=no - 1= si)		Notturmi stato (0=no - 1= si)			
<b>0</b>		<b>0</b>			
Data ultimo monitoraggio		Data ultimo intervento			
		<b>NON NOTA</b>			
Ubicazione in Circling Area (0=no - 1= si)		Ubicazione in zona d'ombra (0=no - 1= si)			
<b>0</b>		<b>0</b>			
Note					

Codice identificativo	<b>F164</b>	Classificazione	<b>OSTACOLO</b>	descrizione	<b>EDIFICIO</b>
<b>Anagrafica di riferimento</b>					
Località	Indirizzo		Telefono 1	Telefono 2	
<b>SOMMACAMPAGNA (VR)</b>	<b>VIA ANDREA DORIA</b>				
<b>Posizionamento altimetrico</b>			<b>Posizionamento planimetrico</b>		
Quota (m)	Elevazione da terreno (m)		Coord EST Gauss Boaga (m)	Coord NORD Gauss Boaga (m)	
<b>97,6</b>	<b>12,5</b>				
Entità dell'infrazione (m)	Pendenza congiungente (%)		Coord EST WGS84 (M) UTMED50	Coord. NORD WGS84 (M) UTMED50	
Superficie forata	Livello di accuratezza		Longitudine WGS84 GD	Latitudine WGS84 GD	
			<b>10.850380°</b>	<b>45.403880°</b>	
<b>DISPOSITIVI DI SEGNALAZIONE E ILLUMINAZIONE</b>			<b>Documentazione fotografica</b>		
Diurni presenza (0=no - 1= si)		Diurni stato (0=no - 1= si)			
<b>0</b>		<b>0</b>			
Notturmi presenza (0=no - 1= si)		Notturmi stato (0=no - 1= si)			
<b>0</b>		<b>0</b>			
Data ultimo monitoraggio		Data ultimo intervento			
		<b>NON NOTA</b>			
Ubicazione in Circling Area (0=no - 1= si)		Ubicazione in zona d'ombra (0=no - 1= si)			
<b>0</b>		<b>0</b>			
Note					

Codice identificativo	<b>F168</b>	Classificazione	<b>OSTACOLO</b>	descrizione	<b>EDIFICIO</b>
<b>Anagrafica di riferimento</b>					
Località	Indirizzo		Telefono 1	Telefono 2	
<b>SOMMACAMPAGNA (VR)</b>	<b>VIA DON LUIGI STURZO</b>				
<b>Posizionamento altimetrico</b>			<b>Posizionamento planimetrico</b>		
Quota (m)	Elevazione da terreno (m)		Coord EST Gauss Boaga (m)	Coord NORTH Gauss Boaga (m)	
<b>102,6</b>	<b>14,1</b>		<b>1644927,63</b>	<b>5029924,82</b>	
Entità dell'infrazione (m)	Pendenza congiungente (%)		Coord EST WGS84 (M) UTMED50	Coord. NORTH WGS84 (M) UTMED50	
			<b>644980.629</b>	<b>5030104.821</b>	
Superficie forata	Livello di accuratezza		Longitudine WGS84 GD	Latitudine WGS84 GD	
			<b>10.85161</b>	<b>45.40766</b>	
<b>DISPOSITIVI DI SEGNALAZIONE E ILLUMINAZIONE</b>			<b>Documentazione fotografica</b>		
Diurni presenza (0=no - 1= si)		Diurni stato (0=no - 1= si)			
<b>0</b>		<b>0</b>			
Notturmi presenza (0=no - 1= si)		Notturmi stato (0=no - 1= si)			
<b>0</b>		<b>0</b>			
Data ultimo monitoraggio		Data ultimo intervento			
		<b>NON NOTA</b>			
Ubicazione in Circling Area (0=no - 1= si)		Ubicazione in zona d'ombra (0=no - 1= si)			
<b>0</b>		<b>0</b>			
Note					

Codice identificativo	<b>F169</b>	Classificazione	<b>OSTACOLO</b>	descrizione	<b>EDIFICIO</b>
<b>Anagrafica di riferimento</b>					
Località	Indirizzo		Telefono 1	Telefono 2	
<b>SOMMACAMPAGNA (VR)</b>	<b>VIA CASELLE</b>				
<b>Posizionamento altimetrico</b>			<b>Posizionamento planimetrico</b>		
Quota (m)	Elevazione da terreno (m)		Coord EST Gauss Boaga (m)	Coord NORD Gauss Boaga (m)	
<b>95,1</b>	<b>11,0</b>				
Entità dell'infrazione (m)	Pendenza congiungente (%)		Coord EST WGS84 (M) UTMED50	Coord. NORD WGS84 (M) UTMED50	
Superficie forata	Livello di accuratezza		Longitudine WGS84 GD	Latitudine WGS84 GD	
			<b>10.858103°</b>	<b>45.406946°</b>	
<b>DISPOSITIVI DI SEGNALAZIONE E ILLUMINAZIONE</b>			<b>Documentazione fotografica</b>		
Diurni presenza (0=no - 1= si)		Diurni stato (0=no - 1= si)			
<b>0</b>		<b>0</b>			
Notturmi presenza (0=no - 1= si)		Notturmi stato (0=no - 1= si)			
<b>0</b>		<b>0</b>			
Data ultimo monitoraggio		Data ultimo intervento			
		<b>NON NOTA</b>			
Ubicazione in Circling Area (0=no - 1= si)		Ubicazione in zona d'ombra (0=no - 1= si)			
<b>0</b>		<b>0</b>			
Note					


Codice identificativo	<b>F170</b>	Classificazione	<b>OSTACOLO</b>	descrizione	<b>PALO ANTENNA TELEFONIA</b>
<b>Anagrafica di riferimento</b>					
Località	Indirizzo		Telefono 1	Telefono 2	
<b>SOMMACAMPAGNA (VR)</b>	<b>VIA CESARINA</b>				
<b>Posizionamento altimetrico</b>			<b>Posizionamento planimetrico</b>		
Quota (m)	Elevazione da terreno (m)		Coord EST Gauss Boaga (m)	Coord NORD Gauss Boaga (m)	
<b>83,6</b>					
Entità dell'infrazione (m)	Pendenza congiungente (%)	Coord EST WGS84 (M) UTMED50		Coord. NORD WGS84 (M) UTMED50	
Superficie forata	Livello di accuratezza		Longitudine WGS84 GD	Latitudine WGS84 GD	
			<b>10.859605°</b>	<b>45.411219°</b>	
<b>DISPOSITIVI DI SEGNALAZIONE E ILLUMINAZIONE</b>			<b>Documentazione fotografica</b>		
Diurni presenza (0=no - 1= si)		Diurni stato (0=no - 1= si)			
<b>0</b>		<b>0</b>			
Notturmi presenza (0=no - 1= si)		Notturmi stato (0=no - 1= si)			
<b>0</b>		<b>0</b>			
Data ultimo monitoraggio		Data ultimo intervento			
		<b>NON NOTA</b>			
Ubicazione in Circling Area (0=no - 1= si)		Ubicazione in zona d'ombra (0=no - 1= si)			
<b>0</b>		<b>0</b>			
Note					


Codice identificativo	<b>F171</b>	Classificazione	<b>OSTACOLO</b>	descrizione	<b>PALO ILLUMINAZIONE</b>
<b>Anagrafica di riferimento</b>					
Località	Indirizzo		Telefono 1	Telefono 2	
<b>SOMMACAMPAGNA (VR)</b>					
<b>Posizionamento altimetrico</b>			<b>Posizionamento planimetrico</b>		
Quota (m)	Elevazione da terreno (m)		Coord EST Gauss Boaga (m)	Coord NORD Gauss Boaga (m)	
<b>82,9</b>					
Entità dell'infrazione (m)	Pendenza congiungente (%)		Coord EST WGS84 (M) UTMED50	Coord. NORD WGS84 (M) UTMED50	
Superficie forata	Livello di accuratezza		Longitudine WGS84 GD	Latitudine WGS84 GD	
			<b>10.865924°</b>	<b>45.414211°</b>	
<b>DISPOSITIVI DI SEGNALAZIONE E ILLUMINAZIONE</b>			<b>Documentazione fotografica</b>		
Diurni presenza (0=no - 1= si)		Diurni stato (0=no - 1= si)			
<b>0</b>		<b>0</b>			
Notturmi presenza (0=no - 1= si)		Notturmi stato (0=no - 1= si)			
<b>0</b>		<b>0</b>			
Data ultimo monitoraggio		Data ultimo intervento			
		<b>NON NOTA</b>			
Ubicazione in Circling Area (0=no - 1= si)		Ubicazione in zona d'ombra (0=no - 1= si)			
<b>0</b>		<b>0</b>			
Note					




Codice identificativo	<b>F172</b>	Classificazione	<b>OSTACOLO</b>	descrizione	<b>TRALICCIO</b>
<b>Anagrafica di riferimento</b>					
Località	Indirizzo		Telefono 1	Telefono 2	
<b>SOMMACAMPAGNA (VR)</b>					
<b>Posizionamento altimetrico</b>			<b>Posizionamento planimetrico</b>		
Quota (m)	Elevazione da terreno (m)		Coord EST Gauss Boaga (m)	Coord NORD Gauss Boaga (m)	
<b>111</b>	<b>23,20</b>		<b>1646249,188</b>	<b>5031312,995</b>	
Entità dell'infrazione (m)	Pendenza congiungente (%)		Coord EST WGS84 (M) UTMED50	Coord. NORD WGS84 (M) UTMED50	
			<b>646302.188</b>	<b>5031492.996</b>	
Superficie forata	Livello di accuratezza		Longitudine WGS84 GD	Latitudine WGS84 GD	
			<b>10.86890</b>	<b>45.41988</b>	
<b>DISPOSITIVI DI SEGNALAZIONE E ILLUMINAZIONE</b>			Documentazione fotografica		
Diurni presenza (0=no - 1= si)		Diurni stato (0=no - 1= si)			
<b>0</b>		<b>0</b>			
Notturmi presenza (0=no - 1= si)		Notturmi stato (0=no - 1= si)			
<b>0</b>		<b>0</b>			
Data ultimo monitoraggio		Data ultimo intervento			
		<b>NON NOTA</b>			
Ubicazione in Circling Area (0=no - 1= si)		Ubicazione in zona d'ombra (0=no - 1= si)			
<b>0</b>		<b>0</b>			
Note					

Codice identificativo	<b>F173</b>	Classificazione	<b>OSTACOLO</b>	descrizione	<b>TRALICCIO</b>
<b>Anagrafica di riferimento</b>					
Località	Indirizzo		Telefono 1	Telefono 2	
<b>SOMMACAMPAGNA (VR)</b>	<b>NEI PRESSI DI VIA SIBERIE</b>				
<b>Posizionamento altimetrico</b>			<b>Posizionamento planimetrico</b>		
Quota (m)	Elevazione da terreno (m)		Coord EST Gauss Boaga (m)	Coord NORTH Gauss Boaga (m)	
<b>111,20</b>	<b>23,20</b>		<b>1646515,423</b>	<b>5031340,198</b>	
Entità dell'infrazione (m)	Pendenza congiungente (%)		Coord EST WGS84 (M) UTMED50	Coord. NORTH WGS84 (M) UTMED50	
			<b>646568.424</b>	<b>5031520.199</b>	
Superficie forata	Livello di accuratezza		Longitudine WGS84 GD	Latitudine WGS84 GD	
			<b>10.87231</b>	<b>45.42007</b>	
<b>DISPOSITIVI DI SEGNALAZIONE E ILLUMINAZIONE</b>			Documentazione fotografica		
Diurni presenza (0=no - 1= si)		Diurni stato (0=no - 1= si)			
<b>0</b>		<b>0</b>			
Notturmi presenza (0=no - 1= si)		Notturmi stato (0=no - 1= si)			
<b>0</b>		<b>0</b>			
Data ultimo monitoraggio		Data ultimo intervento			
		<b>NON NOTA</b>			
Ubicazione in Circling Area (0=no - 1= si)		Ubicazione in zona d'ombra (0=no - 1= si)			
<b>0</b>		<b>0</b>			
Note					


Codice identificativo	<b>F174</b>	Classificazione	<b>OSTACOLO</b>	descrizione	<b>TRALICCIO</b>
<b>Anagrafica di riferimento</b>					
Località	Indirizzo		Telefono 1	Telefono 2	
<b>SOMMACAMPAGNA (VR)</b>					
<b>Posizionamento altimetrico</b>			<b>Posizionamento planimetrico</b>		
Quota (m)	Elevazione da terreno (m)		Coord EST Gauss Boaga (m)	Coord NORD Gauss Boaga (m)	
<b>121</b>	<b>33,6</b>		<b>1646971,35</b>	<b>5031647,77</b>	
Entità dell'infrazione (m)	Pendenza congiungente (%)		Coord EST WGS84 (M) UTMED50	Coord. NORD WGS84 (M) UTMED50	
<b>9,10</b>			<b>647024.35</b>	<b>5031827.771</b>	
Superficie forata	Livello di accuratezza		Longitudine WGS84 GD	Latitudine WGS84 GD	
<b>IHS</b>			<b>10.87822</b>	<b>45.42274</b>	
<b>DISPOSITIVI DI SEGNALAZIONE E ILLUMINAZIONE</b>			<b>Documentazione fotografica</b>		
Diurni presenza (0=no - 1= si)		Diurni stato (0=no - 1= si)			
<b>0</b>		<b>0</b>			
Notturmi presenza (0=no - 1= si)		Notturmi stato (0=no - 1= si)			
<b>0</b>		<b>0</b>			
Data ultimo monitoraggio		Data ultimo intervento			
		<b>NON NOTA</b>			
Ubicazione in Circling Area (0=no - 1= si)		Ubicazione in zona d'ombra (0=no - 1= si)			
<b>0</b>		<b>0</b>			
Note					

Codice identificativo	<b>G142</b>	Classificazione	<b>OSTACOLO</b>	descrizione	<b>EDIFICIO</b>
<b>Anagrafica di riferimento</b>					
Località	Indirizzo		Telefono 1	Telefono 2	
<b>SOMMACAMPAGNA (VR)</b>	<b>VIA INDUSTRIA</b>				
<b>Posizionamento altimetrico</b>			<b>Posizionamento planimetrico</b>		
Quota (m)	Elevazione da terreno (m)		Coord EST Gauss Boaga (m)	Coord NORD Gauss Boaga (m)	
<b>87,3</b>	<b>10,1</b>				
Entità dell'infrazione (m)	Pendenza congiungente (%)		Coord EST WGS84 (M) UTMED50	Coord. NORD WGS84 (M) UTMED50	
Superficie forata	Livello di accuratezza		Longitudine WGS84 GD	Latitudine WGS84 GD	
			<b>10.833246°</b>	<b>45.382228°</b>	
<b>DISPOSITIVI DI SEGNALAZIONE E ILLUMINAZIONE</b>			<b>Documentazione fotografica</b>		
Diurni presenza (0=no - 1= si)		Diurni stato (0=no - 1= si)			
<b>0</b>		<b>0</b>			
Notturmi presenza (0=no - 1= si)		Notturmi stato (0=no - 1= si)			
<b>0</b>		<b>0</b>			
Data ultimo monitoraggio		Data ultimo intervento			
		<b>NON NOTA</b>			
Ubicazione in Circling Area (0=no - 1= si)		Ubicazione in zona d'ombra (0=no - 1= si)			
<b>0</b>		<b>0</b>			
Note					


Codice identificativo	<b>G144</b>	Classificazione	<b>OSTACOLO</b>	descrizione	<b>EDIFICIO</b>
<b>Anagrafica di riferimento</b>					
Località		Indirizzo		Telefono 1	Telefono 2
<b>SOMMACAMPAGNA (VR)</b>		<b>VIA INDUSTRIA</b>			
<b>Posizionamento altimetrico</b>			<b>Posizionamento planimetrico</b>		
Quota (m)	Elevazione da terreno (m)		Coord EST Gauss Boaga (m)	Coord NORTH Gauss Boaga (m)	
<b>87,9</b>	<b>8,9</b>				
Entità dell'infrazione (m)	Pendenza congiungente (%)		Coord EST WGS84 (M) UTMED50	Coord. NORTH WGS84 (M) UTMED50	
Superficie forata	Livello di accuratezza		Longitudine WGS84 GD	Latitudine WGS84 GD	
			<b>10.832250°</b>	<b>45.382764°</b>	
<b>DISPOSITIVI DI SEGNALAZIONE E ILLUMINAZIONE</b>			Documentazione fotografica		
Diurni presenza (0=no - 1= si)		Diurni stato (0=no - 1= si)			
<b>0</b>		<b>0</b>			
Notturmi presenza (0=no - 1= si)		Notturmi stato (0=no - 1= si)			
<b>0</b>		<b>0</b>			
Data ultimo monitoraggio		Data ultimo intervento			
		<b>NON NOTA</b>			
Ubicazione in Circling Area (0=no - 1= si)		Ubicazione in zona d'ombra (0=no - 1= si)			
<b>0</b>		<b>0</b>			
Note					


Codice identificativo	<b>G146</b>	Classificazione	<b>OSTACOLO</b>	descrizione	<b>EDIFICIO</b>
<b>Anagrafica di riferimento</b>					
Località	Indirizzo		Telefono 1	Telefono 2	
<b>SOMMACAMPAGNA (VR)</b>	<b>VIA FREDDA</b>				
<b>Posizionamento altimetrico</b>			<b>Posizionamento planimetrico</b>		
Quota (m)	Elevazione da terreno (m)		Coord EST Gauss Boaga (m)	Coord NORD Gauss Boaga (m)	
<b>86,3</b>	<b>7</b>				
Entità dell'infrazione (m)	Pendenza congiungente (%)		Coord EST WGS84 (M) UTMED50	Coord. NORD WGS84 (M) UTMED50	
Superficie forata	Livello di accuratezza		Longitudine WGS84 GD	Latitudine WGS84 GD	
			<b>10.832894°</b>	<b>45.387240°</b>	
<b>DISPOSITIVI DI SEGNALAZIONE E ILLUMINAZIONE</b>			Documentazione fotografica		
Diurni presenza (0=no - 1= si)		Diurni stato (0=no - 1= si)			
<b>0</b>		<b>0</b>			
Notturmi presenza (0=no - 1= si)		Notturmi stato (0=no - 1= si)			
<b>0</b>		<b>0</b>			
Data ultimo monitoraggio		Data ultimo intervento			
		<b>NON NOTA</b>			
Ubicazione in Circling Area (0=no - 1= si)		Ubicazione in zona d'ombra (0=no - 1= si)			
<b>0</b>		<b>0</b>			
Note					

Codice identificativo	<b>G148</b>	Classificazione	<b>OSTACOLO</b>	descrizione	<b>EDIFICIO</b>
<b>Anagrafica di riferimento</b>					
Località	Indirizzo		Telefono 1	Telefono 2	
<b>SOMMACAMPAGNA (VR)</b>	<b>VIA FREDDA</b>				
<b>Posizionamento altimetrico</b>			<b>Posizionamento planimetrico</b>		
Quota (m)	Elevazione da terreno (m)		Coord EST Gauss Boaga (m)	Coord NORD Gauss Boaga (m)	
<b>91,7</b>	<b>8,6</b>				
Entità dell'infrazione (m)	Pendenza congiungente (%)		Coord EST WGS84 (M) UTMED50	Coord. NORD WGS84 (M) UTMED50	
Superficie forata	Livello di accuratezza		Longitudine WGS84 GD	Latitudine WGS84 GD	
			<b>10.831825°</b>	<b>45.389142°</b>	
<b>DISPOSITIVI DI SEGNALAZIONE E ILLUMINAZIONE</b>			<b>Documentazione fotografica</b>		
Diurni presenza (0=no - 1= si)		Diurni stato (0=no - 1= si)			
<b>0</b>		<b>0</b>			
Notturmi presenza (0=no - 1= si)		Notturmi stato (0=no - 1= si)			
<b>0</b>		<b>0</b>			
Data ultimo monitoraggio		Data ultimo intervento			
		<b>NON NOTA</b>			
Ubicazione in Circling Area (0=no - 1= si)		Ubicazione in zona d'ombra (0=no - 1= si)			
<b>0</b>		<b>0</b>			
Note					


Codice identificativo	<b>G150</b>	Classificazione	<b>OSTACOLO</b>	descrizione	<b>EDIFICIO</b>
<b>Anagrafica di riferimento</b>					
Località		Indirizzo		Telefono 1	Telefono 2
<b>SOMMACAMPAGNA (VR)</b>		<b>VIA FREDDA</b>			
<b>Posizionamento altimetrico</b>			<b>Posizionamento planimetrico</b>		
Quota (m)	Elevazione da terreno (m)		Coord EST Gauss Boaga (m)	Coord NORD Gauss Boaga (m)	
<b>88,9</b>					
Entità dell'infrazione (m)	Pendenza congiungente (%)		Coord EST WGS84 (M) UTMED50	Coord. NORD WGS84 (M) UTMED50	
Superficie forata	Livello di accuratezza		Longitudine WGS84 GD	Latitudine WGS84 GD	
<b>DISPOSITIVI DI SEGNALAZIONE E ILLUMINAZIONE</b>			<b>Documentazione fotografica</b>		
Diurni presenza (0=no - 1= si)		Diurni stato (0=no - 1= si)			
<b>0</b>		<b>0</b>			
Notturmi presenza (0=no - 1= si)		Notturmi stato (0=no - 1= si)			
<b>0</b>		<b>0</b>			
Data ultimo monitoraggio		Data ultimo intervento			
		<b>NON NOTA</b>			
Ubicazione in Circling Area (0=no - 1= si)		Ubicazione in zona d'ombra (0=no - 1= si)			
<b>0</b>		<b>0</b>			
Note					





Codice identificativo	<b>G152</b>	Classificazione	<b>OSTACOLO</b>	descrizione	<b>STRADA</b>
<b>Anagrafica di riferimento</b>					
Località	Indirizzo		Telefono 1	Telefono 2	
<b>SOMMACAMPAGNA (VR)</b>	<b>VIA CUSTOZA</b>				
<b>Posizionamento altimetrico</b>			<b>Posizionamento planimetrico</b>		
Quota (m)	Elevazione da terreno (m)		Coord EST Gauss Boaga (m)	Coord NORD Gauss Boaga (m)	
<b>90</b>	<b>90</b>				
Entità dell'infrazione (m)	Pendenza congiungente (%)		Coord EST WGS84 (M) UTMED50	Coord. NORD WGS84 (M) UTMED50	
Superficie forata	Livello di accuratezza		Longitudine WGS84 GD	Latitudine WGS84 GD	
			<b>10.832976°</b>	<b>45.394122°</b>	
<b>DISPOSITIVI DI SEGNALAZIONE E ILLUMINAZIONE</b>			<b>Documentazione fotografica</b>		
Diurni presenza (0=no - 1= si)		Diurni stato (0=no - 1= si)			
<b>0</b>		<b>0</b>			
Notturmi presenza (0=no - 1= si)		Notturmi stato (0=no - 1= si)			
<b>0</b>		<b>0</b>			
Data ultimo monitoraggio		Data ultimo intervento			
		<b>NON NOTA</b>			
Ubicazione in Circling Area (0=no - 1= si)		Ubicazione in zona d'ombra (0=no - 1= si)			
<b>0</b>		<b>0</b>			
Note					


Codice identificativo	<b>G154</b>	Classificazione	<b>OSTACOLO</b>	descrizione	<b>EDIFICIO</b>
<b>Anagrafica di riferimento</b>					
Località	Indirizzo		Telefono 1	Telefono 2	
<b>SOMMACAMPAGNA (VR)</b>	<b>VIA CUSTOZA</b>				
<b>Posizionamento altimetrico</b>			<b>Posizionamento planimetrico</b>		
Quota (m)	Elevazione da terreno (m)		Coord EST Gauss Boaga (m)	Coord NORD Gauss Boaga (m)	
<b>90,3</b>	<b>6</b>				
Entità dell'infrazione (m)	Pendenza congiungente (%)		Coord EST WGS84 (M) UTMED50	Coord. NORD WGS84 (M) UTMED50	
Superficie forata	Livello di accuratezza		Longitudine WGS84 GD	Latitudine WGS84 GD	
			<b>10.835377°</b>	<b>45.394983°</b>	
DISPOSITIVI DI SEGNALAZIONE E ILLUMINAZIONE			Documentazione fotografica		
Diurni presenza (0=no - 1= si)		Diurni stato (0=no - 1= si)			
<b>0</b>		<b>0</b>			
Notturmi presenza (0=no - 1= si)		Notturmi stato (0=no - 1= si)			
<b>0</b>		<b>0</b>			
Data ultimo monitoraggio		Data ultimo intervento			
		<b>NON NOTA</b>			
Ubicazione in Circling Area (0=no - 1= si)		Ubicazione in zona d'ombra (0=no - 1= si)			
<b>0</b>		<b>0</b>			
Note					


Codice identificativo	<b>G156</b>	Classificazione	<b>OSTACOLO</b>	descrizione	<b>EDIFICIO</b>
<b>Anagrafica di riferimento</b>					
Località	Indirizzo		Telefono 1	Telefono 2	
<b>SOMMACAMPAGNA (VR)</b>	<b>VIA CUSTOZA</b>				
<b>Posizionamento altimetrico</b>			<b>Posizionamento planimetrico</b>		
Quota (m)	Elevazione da terreno (m)		Coord EST Gauss Boaga (m)	Coord NORD Gauss Boaga (m)	
<b>97,8</b>	<b>10,2</b>				
Entità dell'infrazione (m)	Pendenza congiungente (%)		Coord EST WGS84 (M) UTMED50	Coord. NORD WGS84 (M) UTMED50	
Superficie forata	Livello di accuratezza		Longitudine WGS84 GD	Latitudine WGS84 GD	
			<b>10.837305°</b>	<b>45.397917°</b>	
<b>DISPOSITIVI DI SEGNALAZIONE E ILLUMINAZIONE</b>			<b>Documentazione fotografica</b>		
Diurni presenza (0=no - 1= si)		Diurni stato (0=no - 1= si)			
<b>0</b>		<b>0</b>			
Notturmi presenza (0=no - 1= si)		Notturmi stato (0=no - 1= si)			
<b>0</b>		<b>0</b>			
Data ultimo monitoraggio		Data ultimo intervento			
		<b>NON NOTA</b>			
Ubicazione in Circling Area (0=no - 1= si)		Ubicazione in zona d'ombra (0=no - 1= si)			
<b>0</b>		<b>0</b>			
Note					

Codice identificativo	<b>G158</b>	Classificazione	<b>OSTACOLO</b>	descrizione	<b>EDIFICIO</b>
<b>Anagrafica di riferimento</b>					
Località	Indirizzo		Telefono 1	Telefono 2	
<b>SOMMACAMPAGNA (VR)</b>	<b>VIA UGO FOSCOLO</b>				
<b>Posizionamento altimetrico</b>			<b>Posizionamento planimetrico</b>		
Quota (m)	Elevazione da terreno (m)		Coord EST Gauss Boaga (m)	Coord NORD Gauss Boaga (m)	
<b>113,7</b>	<b>8,6</b>				
Entità dell'infrazione (m)	Pendenza congiungente (%)		Coord EST WGS84 (M) UTMED50	Coord. NORD WGS84 (M) UTMED50	
<b>1,8</b>					
Superficie forata	Livello di accuratezza		Longitudine WGS84 GD	Latitudine WGS84 GD	
<b>IHS</b>			<b>10.837076°</b>	<b>45.401735°</b>	
<b>DISPOSITIVI DI SEGNALAZIONE E ILLUMINAZIONE</b>			<b>Documentazione fotografica</b>		
Diurni presenza (0=no - 1= si)		Diurni stato (0=no - 1= si)			
<b>0</b>		<b>0</b>			
Notturmi presenza (0=no - 1= si)		Notturmi stato (0=no - 1= si)			
<b>0</b>		<b>0</b>			
Data ultimo monitoraggio		Data ultimo intervento			
		<b>NON NOTA</b>			
Ubicazione in Circling Area (0=no - 1= si)		Ubicazione in zona d'ombra (0=no - 1= si)			
<b>0</b>		<b>0</b>			
Note					


Codice identificativo	<b>G160</b>	Classificazione	<b>OSTACOLO</b>	descrizione	<b>EDIFICIO</b>
<b>Anagrafica di riferimento</b>					
Località	Indirizzo		Telefono 1	Telefono 2	
<b>SOMMACAMPAGNA (VR)</b>	<b>VIA UGO FOSCOLO</b>				
<b>Posizionamento altimetrico</b>			<b>Posizionamento planimetrico</b>		
Quota (m)	Elevazione da terreno (m)		Coord EST Gauss Boaga (m)	Coord NORD Gauss Boaga (m)	
<b>112,8</b>	<b>8</b>				
Entità dell'infrazione (m)	Pendenza congiungente (%)		Coord EST WGS84 (M) UTMED50	Coord. NORD WGS84 (M) UTMED50	
<b>0,9</b>					
Superficie forata	Livello di accuratezza		Longitudine WGS84 GD	Latitudine WGS84 GD	
<b>IHS</b>			<b>10.837321°</b>	<b>45.401973°</b>	
<b>DISPOSITIVI DI SEGNALAZIONE E ILLUMINAZIONE</b>			<b>Documentazione fotografica</b>		
Diurni presenza (0=no - 1= si)		Diurni stato (0=no - 1= si)			
<b>0</b>		<b>0</b>			
Notturmi presenza (0=no - 1= si)		Notturmi stato (0=no - 1= si)			
<b>0</b>		<b>0</b>			
Data ultimo monitoraggio		Data ultimo intervento			
		<b>NON NOTA</b>			
Ubicazione in Circling Area (0=no - 1= si)		Ubicazione in zona d'ombra (0=no - 1= si)			
<b>0</b>		<b>0</b>			
Note					


Codice identificativo	<b>G162</b>	Classificazione	<b>OSTACOLO</b>	descrizione	<b>EDIFICIO</b>
<b>Anagrafica di riferimento</b>					
Località	Indirizzo		Telefono 1	Telefono 2	
<b>SOMMACAMPAGNA (VR)</b>					
<b>Posizionamento altimetrico</b>			<b>Posizionamento planimetrico</b>		
Quota (m)	Elevazione da terreno (m)		Coord EST Gauss Boaga (m)	Coord NORD Gauss Boaga (m)	
<b>126,4</b>	<b>11,4</b>				
Entità dell'infrazione (m)	Pendenza congiungente (%)		Coord EST WGS84 (M) UTMED50	Coord. NORD WGS84 (M) UTMED50	
<b>14,5</b>					
Superficie forata	Livello di accuratezza		Longitudine WGS84 GD	Latitudine WGS84 GD	
<b>IHS</b>			<b>10.840657°</b>	<b>45.404933°</b>	
<b>DISPOSITIVI DI SEGNALAZIONE E ILLUMINAZIONE</b>			<b>Documentazione fotografica</b>		
Diurni presenza (0=no - 1= si)		Diurni stato (0=no - 1= si)			
<b>0</b>		<b>0</b>			
Notturmi presenza (0=no - 1= si)		Notturmi stato (0=no - 1= si)			
<b>0</b>		<b>0</b>			
Data ultimo monitoraggio		Data ultimo intervento			
		<b>NON NOTA</b>			
Ubicazione in Circling Area (0=no - 1= si)		Ubicazione in zona d'ombra (0=no - 1= si)			
<b>0</b>		<b>0</b>			
Note					


Codice identificativo	<b>G164</b>	Classificazione	<b>OSTACOLO</b>	descrizione	<b>EDIFICIO</b>
<b>Anagrafica di riferimento</b>					
Località	Indirizzo		Telefono 1	Telefono 2	
<b>SOMMACAMPAGNA (VR)</b>	<b>VIA CESARE BATTISTI</b>				
<b>Posizionamento altimetrico</b>			<b>Posizionamento planimetrico</b>		
Quota (m)	Elevazione da terreno (m)		Coord EST Gauss Boaga (m)	Coord NORD Gauss Boaga (m)	
<b>125,5</b>	<b>13,1</b>				
Entità dell'infrazione (m)	Pendenza congiungente (%)		Coord EST WGS84 (M) UTMED50	Coord. NORD WGS84 (M) UTMED50	
<b>13,6</b>					
Superficie forata	Livello di accuratezza		Longitudine WGS84 GD	Latitudine WGS84 GD	
<b>IHS</b>			<b>10.842479°</b>	<b>45.407669°</b>	
<b>DISPOSITIVI DI SEGNALAZIONE E ILLUMINAZIONE</b>			<b>Documentazione fotografica</b>		
Diurni presenza (0=no - 1= si)		Diurni stato (0=no - 1= si)			
<b>0</b>		<b>0</b>			
Notturmi presenza (0=no - 1= si)		Notturmi stato (0=no - 1= si)			
<b>0</b>		<b>0</b>			
Data ultimo monitoraggio		Data ultimo intervento			
		<b>NON NOTA</b>			
Ubicazione in Circling Area (0=no - 1= si)		Ubicazione in zona d'ombra (0=no - 1= si)			
<b>0</b>		<b>0</b>			
Note					


Codice identificativo	<b>G168</b>	Classificazione	<b>OSTACOLO</b>	descrizione	<b>CAMPANILE</b>
<b>Anagrafica di riferimento</b>					
Località		Indirizzo	<b>Via Osteria Grande</b>	Telefono 1	Telefono 2
<b>SOMMACAMPAGNA (VR)</b>					
<b>Posizionamento altimetrico</b>			<b>Posizionamento planimetrico</b>		
Quota (m)	Elevazione da terreno (m)		Coord EST Gauss Boaga (m)	Coord NORTH Gauss Boaga (m)	
<b>106,2</b>	<b>15,9</b>				
Entità dell'infrazione (m)	Pendenza congiungente (%)		Coord EST WGS84 (M) UTMED50	Coord. NORTH WGS84 (M) UTMED50	
Superficie forata	Livello di accuratezza		Longitudine WGS84 GD	Latitudine WGS84 GD	
			<b>10.850232°</b>	<b>45.411013°</b>	
<b>DISPOSITIVI DI SEGNALAZIONE E ILLUMINAZIONE</b>			<b>Documentazione fotografica</b>		
Diurni presenza (0=no - 1= si)		Diurni stato (0=no - 1= si)			
<b>0</b>		<b>0</b>			
Notturni presenza (0=no - 1= si)		Notturni stato (0=no - 1= si)			
<b>0</b>		<b>0</b>			
Data ultimo monitoraggio		Data ultimo intervento			
		<b>NON NOTA</b>			
Ubicazione in Circling Area (0=no - 1= si)		Ubicazione in zona d'ombra (0=no - 1= si)			
<b>0</b>		<b>0</b>			
Note					





Codice identificativo	<b>G170</b>	Classificazione	<b>OSTACOLO</b>	descrizione	<b>EDIFICIO</b>
<b>Anagrafica di riferimento</b>					
Località	Indirizzo		Telefono 1	Telefono 2	
<b>SOMMACAMPAGNA (VR)</b>	<b>VIA REZZOLA</b>				
<b>Posizionamento altimetrico</b>			<b>Posizionamento planimetrico</b>		
Quota (m)	Elevazione da terreno (m)		Coord EST Gauss Boaga (m)	Coord NORD Gauss Boaga (m)	
<b>101,1</b>	<b>H 10,8</b>				
Entità dell'infrazione (m)	Pendenza congiungente (%)		Coord EST WGS84 (M) UTMED50	Coord. NORD WGS84 (M) UTMED50	
Superficie forata	Livello di accuratezza		Longitudine WGS84 GD	Latitudine WGS84 GD	
			<b>10.855391°</b>	<b>45.413869°</b>	
<b>DISPOSITIVI DI SEGNALAZIONE E ILLUMINAZIONE</b>			<b>Documentazione fotografica</b>		
Diurni presenza (0=no - 1= si)		Diurni stato (0=no - 1= si)			
<b>0</b>		<b>0</b>			
Notturmi presenza (0=no - 1= si)		Notturmi stato (0=no - 1= si)			
<b>0</b>		<b>0</b>			
Data ultimo monitoraggio		Data ultimo intervento			
		<b>NON NOTA</b>			
Ubicazione in Circling Area (0=no - 1= si)		Ubicazione in zona d'ombra (0=no - 1= si)			
<b>0</b>		<b>0</b>			
Note					


Codice identificativo	<b>G174</b>	Classificazione	<b>OSTACOLO</b>	descrizione	<b>EDIFICIO</b>
<b>Anagrafica di riferimento</b>					
Località		Indirizzo		Telefono 1	Telefono 2
<b>SOMMACAMPAGNA (VR)</b>		<b>VIA SIBERIE</b>			
<b>Posizionamento altimetrico</b>			<b>Posizionamento planimetrico</b>		
Quota (m)	Elevazione da terreno (m)		Coord EST Gauss Boaga (m)		Coord NORD Gauss Boaga (m)
<b>101,7</b>	<b>10,5</b>				
Entità dell'infrazione (m)	Pendenza congiungente (%)		Coord EST WGS84 (M) UTMED50		Coord. NORD WGS84 (M) UTMED50
Superficie forata	Livello di accuratezza		Longitudine WGS84 GD		Latitudine WGS84 GD
			<b>10.870523°</b>		<b>45.426656°</b>
<b>DISPOSITIVI DI SEGNALAZIONE E ILLUMINAZIONE</b>				<b>Documentazione fotografica</b>	
Diurni presenza (0=no - 1= si)		Diurni stato (0=no - 1= si)			
<b>0</b>		<b>0</b>			
Notturmi presenza (0=no - 1= si)		Notturmi stato (0=no - 1= si)			
<b>0</b>		<b>0</b>			
Data ultimo monitoraggio		Data ultimo intervento			
		<b>NON NOTA</b>			
Ubicazione in Circling Area (0=no - 1= si)		Ubicazione in zona d'ombra (0=no - 1= si)			
<b>0</b>		<b>0</b>			
Note					


Codice identificativo	<b>H140</b>	Classificazione	<b>OSTACOLO</b>	descrizione	<b>EDIFICIO</b>
<b>Anagrafica di riferimento</b>					
Località	Indirizzo		Telefono 1	Telefono 2	
<b>SOMMACAMPAGNA (VR)</b>	<b>VIA CAPPELLO</b>				
<b>Posizionamento altimetrico</b>			<b>Posizionamento planimetrico</b>		
Quota (m)	Elevazione da terreno (m)		Coord EST Gauss Boaga (m)	Coord NORD Gauss Boaga (m)	
<b>85,6</b>	<b>9</b>				
Entità dell'infrazione (m)	Pendenza congiungente (%)		Coord EST WGS84 (M) UTMED50	Coord. NORD WGS84 (M) UTMED50	
Superficie forata	Livello di accuratezza		Longitudine WGS84 GD	Latitudine WGS84 GD	
			<b>10.827156°</b>	<b>45.378805°</b>	
<b>DISPOSITIVI DI SEGNALAZIONE E ILLUMINAZIONE</b>			<b>Documentazione fotografica</b>		
Diurni presenza (0=no - 1= si)		Diurni stato (0=no - 1= si)			
<b>0</b>		<b>0</b>			
Notturmi presenza (0=no - 1= si)		Notturmi stato (0=no - 1= si)			
<b>0</b>		<b>0</b>			
Data ultimo monitoraggio		Data ultimo intervento			
		<b>NON NOTA</b>			
Ubicazione in Circling Area (0=no - 1= si)		Ubicazione in zona d'ombra (0=no - 1= si)			
<b>0</b>		<b>0</b>			
Note					

Codice identificativo	<b>H142</b>	Classificazione	<b>OSTACOLO</b>	descrizione	<b>EDIFICIO</b>
<b>Anagrafica di riferimento</b>					
Località		Indirizzo		Telefono 1	Telefono 2
<b>SOMMACAMPAGNA (VR)</b>		<b>VIA FREDDA</b>			
<b>Posizionamento altimetrico</b>			<b>Posizionamento planimetrico</b>		
Quota (m)	Elevazione da terreno (m)		Coord EST Gauss Boaga (m)		Coord NORD Gauss Boaga (m)
<b>86,9</b>	<b>9,1</b>				
Entità dell'infrazione (m)	Pendenza congiungente (%)		Coord EST WGS84 (M) UTMED50		Coord. NORD WGS84 (M) UTMED50
Superficie forata	Livello di accuratezza		Longitudine WGS84 GD		Latitudine WGS84 GD
			<b>10.831035°</b>		<b>45.381991°</b>
<b>DISPOSITIVI DI SEGNALAZIONE E ILLUMINAZIONE</b>				<b>Documentazione fotografica</b>	
Diurni presenza (0=no - 1= si)		Diurni stato (0=no - 1= si)			
<b>0</b>		<b>0</b>			
Notturmi presenza (0=no - 1= si)		Notturmi stato (0=no - 1= si)			
<b>0</b>		<b>0</b>			
Data ultimo monitoraggio		Data ultimo intervento			
		<b>NON NOTA</b>			
Ubicazione in Circling Area (0=no - 1= si)		Ubicazione in zona d'ombra (0=no - 1= si)			
<b>0</b>		<b>0</b>			
Note					


Codice identificativo	<b>H144</b>	Classificazione	<b>OSTACOLO</b>	descrizione	<b>EDIFICIO</b>
<b>Anagrafica di riferimento</b>					
Località	Indirizzo		Telefono 1	Telefono 2	
<b>SOMMACAMPAGNA (VR)</b>	<b>VIA FREDDA</b>				
<b>Posizionamento altimetrico</b>			<b>Posizionamento planimetrico</b>		
Quota (m)	Elevazione da terreno (m)		Coord EST Gauss Boaga (m)	Coord NORD Gauss Boaga (m)	
<b>90,5</b>	<b>10</b>				
Entità dell'infrazione (m)	Pendenza congiungente (%)		Coord EST WGS84 (M) UTMED50	Coord. NORD WGS84 (M) UTMED50	
Superficie forata	Livello di accuratezza		Longitudine WGS84 GD	Latitudine WGS84 GD	
			<b>10.831637°</b>	<b>45.384982°</b>	
<b>DISPOSITIVI DI SEGNALAZIONE E ILLUMINAZIONE</b>			<b>Documentazione fotografica</b>		
Diurni presenza (0=no - 1= si)		Diurni stato (0=no - 1= si)			
<b>0</b>		<b>0</b>			
Notturmi presenza (0=no - 1= si)		Notturmi stato (0=no - 1= si)			
<b>0</b>		<b>0</b>			
Data ultimo monitoraggio		Data ultimo intervento			
		<b>NON NOTA</b>			
Ubicazione in Circling Area (0=no - 1= si)		Ubicazione in zona d'ombra (0=no - 1= si)			
<b>0</b>		<b>0</b>			
Note					


Codice identificativo	<b>H146</b>	Classificazione	<b>OSTACOLO</b>	descrizione	<b>EDIFICIO</b>
<b>Anagrafica di riferimento</b>					
Località	Indirizzo		Telefono 1	Telefono 2	
<b>SOMMACAMPAGNA (VR)</b>	<b>VIA FREDDA</b>				
<b>Posizionamento altimetrico</b>			<b>Posizionamento planimetrico</b>		
Quota (m)	Elevazione da terreno (m)		Coord EST Gauss Boaga (m)	Coord NORD Gauss Boaga (m)	
<b>91,5</b>	<b>10,4</b>				
Entità dell'infrazione (m)	Pendenza congiungente (%)		Coord EST WGS84 (M) UTMED50	Coord. NORD WGS84 (M) UTMED50	
Superficie forata	Livello di accuratezza		Longitudine WGS84 GD	Latitudine WGS84 GD	
			<b>10.830874°</b>	<b>45.387629°</b>	
<b>DISPOSITIVI DI SEGNALAZIONE E ILLUMINAZIONE</b>			Documentazione fotografica		
Diurni presenza (0=no - 1= si)		Diurni stato (0=no - 1= si)			
<b>0</b>		<b>0</b>			
Notturmi presenza (0=no - 1= si)		Notturmi stato (0=no - 1= si)			
<b>0</b>		<b>0</b>			
Data ultimo monitoraggio		Data ultimo intervento			
		<b>NON NOTA</b>			
Ubicazione in Circling Area (0=no - 1= si)		Ubicazione in zona d'ombra (0=no - 1= si)			
<b>0</b>		<b>0</b>			
Note					


Codice identificativo	<b>H148</b>	Classificazione	<b>OSTACOLO</b>	descrizione	<b>EDIFICIO</b>
<b>Anagrafica di riferimento</b>					
Località	Indirizzo		Telefono 1	Telefono 2	
<b>SOMMACAMPAGNA (VR)</b>					
<b>Posizionamento altimetrico</b>			<b>Posizionamento planimetrico</b>		
Quota (m)	Elevazione da terreno (m)		Coord EST Gauss Boaga (m)	Coord NORTH Gauss Boaga (m)	
<b>103,5</b>	<b>9</b>				
Entità dell'infrazione (m)	Pendenza congiungente (%)		Coord EST WGS84 (M) UTMED50	Coord. NORTH WGS84 (M) UTMED50	
Superficie forata	Livello di accuratezza		Longitudine WGS84 GD	Latitudine WGS84 GD	
			<b>10.826306°</b>	<b>45.388937°</b>	
<b>DISPOSITIVI DI SEGNALAZIONE E ILLUMINAZIONE</b>			<b>Documentazione fotografica</b>		
Diurni presenza (0=no - 1= si)		Diurni stato (0=no - 1= si)			
<b>0</b>		<b>0</b>			
Notturmi presenza (0=no - 1= si)		Notturmi stato (0=no - 1= si)			
<b>0</b>		<b>0</b>			
Data ultimo monitoraggio		Data ultimo intervento			
		<b>NON NOTA</b>			
Ubicazione in Circling Area (0=no - 1= si)		Ubicazione in zona d'ombra (0=no - 1= si)			
<b>0</b>		<b>0</b>			
Note					

Codice identificativo	<b>H150</b>	Classificazione	<b>OSTACOLO</b>	descrizione	<b>PALO</b>
<b>Anagrafica di riferimento</b>					
Località	Indirizzo		Telefono 1	Telefono 2	
<b>SOMMACAMPAGNA (VR)</b>					
<b>Posizionamento altimetrico</b>			<b>Posizionamento planimetrico</b>		
Quota (m)	Elevazione da terreno (m)		Coord EST Gauss Boaga (m)	Coord NORD Gauss Boaga (m)	
<b>103,5</b>	<b>10,1</b>				
Entità dell'infrazione (m)	Pendenza congiungente (%)		Coord EST WGS84 (M) UTMED50	Coord. NORD WGS84 (M) UTMED50	
Superficie forata	Livello di accuratezza		Longitudine WGS84 GD	Latitudine WGS84 GD	
			<b>10.826616°</b>	<b>45.390605°</b>	
<b>DISPOSITIVI DI SEGNALAZIONE E ILLUMINAZIONE</b>			<b>Documentazione fotografica</b>		
Diurni presenza (0=no - 1= si)		Diurni stato (0=no - 1= si)			
<b>0</b>		<b>0</b>			
Notturmi presenza (0=no - 1= si)		Notturmi stato (0=no - 1= si)			
<b>0</b>		<b>0</b>			
Data ultimo monitoraggio		Data ultimo intervento			
		<b>NON NOTA</b>			
Ubicazione in Circling Area (0=no - 1= si)		Ubicazione in zona d'ombra (0=no - 1= si)			
<b>0</b>		<b>0</b>			
Note					





Codice identificativo	<b>H152</b>	Classificazione		descrizione	<b>EDIFICIO</b>
<b>Anagrafica di riferimento</b>					
Località		Indirizzo		Telefono 1	Telefono 2
<b>SOMMACAMPAGNA (VR)</b>		<b>VIA PEZZARARA</b>			
<b>Posizionamento altimetrico</b>			<b>Posizionamento planimetrico</b>		
Quota (m)	Elevazione da terreno (m)		Coord EST Gauss Boaga (m)		Coord NORD Gauss Boaga (m)
<b>129,7</b>	<b>8,4</b>				
Entità dell'infrazione (m)	Pendenza congiungente (%)		Coord EST WGS84 (M) UTMED50		Coord. NORD WGS84 (M) UTMED50
<b>17,8</b>					
Superficie forata	Livello di accuratezza		Longitudine WGS84 GD		Latitudine WGS84 GD
<b>IHS</b>			<b>10.826607°</b>		<b>45.394080°</b>
<b>DISPOSITIVI DI SEGNALAZIONE E ILLUMINAZIONE</b>				Documentazione fotografica	
Diurni presenza (0=no - 1= si)		Diurni stato (0=no - 1= si)			
<b>0</b>		<b>0</b>			
Notturmi presenza (0=no - 1= si)		Notturmi stato (0=no - 1= si)			
<b>0</b>		<b>0</b>			
Data ultimo monitoraggio		Data ultimo intervento			
		<b>NON NOTA</b>			
Ubicazione in Circling Area (0=no - 1= si)		Ubicazione in zona d'ombra (0=no - 1= si)			
<b>0</b>		<b>0</b>			
Note					


Codice identificativo	<b>H154</b>	Classificazione	<b>OSTACOLO</b>	descrizione	<b>EDIFICIO</b>
<b>Anagrafica di riferimento</b>					
Località		Indirizzo		Telefono 1	Telefono 2
<b>SOMMACAMPAGNA (VR)</b>		<b>VIA TENDA</b>			
<b>Posizionamento altimetrico</b>			<b>Posizionamento planimetrico</b>		
Quota (m)	Elevazione da terreno (m)		Coord EST Gauss Boaga (m)		Coord NORD Gauss Boaga (m)
<b>137,7</b>	<b>8,3</b>				
Entità dell'infrazione (m)	Pendenza congiungente (%)		Coord EST WGS84 (M) UTMED50		Coord. NORD WGS84 (M) UTMED50
<b>25,8</b>					
Superficie forata	Livello di accuratezza		Longitudine WGS84 GD		Latitudine WGS84 GD
<b>IH</b>			<b>10.828296°</b>		<b>45.398074°</b>
<b>DISPOSITIVI DI SEGNALAZIONE E ILLUMINAZIONE</b>				<b>Documentazione fotografica</b>	
Diurni presenza (0=no - 1= si)		Diurni stato (0=no - 1= si)			
<b>0</b>		<b>0</b>			
Notturmi presenza (0=no - 1= si)		Notturmi stato (0=no - 1= si)			
<b>0</b>		<b>0</b>			
Data ultimo monitoraggio		Data ultimo intervento			
		<b>NON NOTA</b>			
Ubicazione in Circling Area (0=no - 1= si)		Ubicazione in zona d'ombra (0=no - 1= si)			
<b>0</b>		<b>0</b>			
Note					

Codice identificativo	<b>H156</b>	Classificazione	<b>OSTACOLO</b>	descrizione	<b>EDIFICIO</b>
<b>Anagrafica di riferimento</b>					
Località	Indirizzo		Telefono 1	Telefono 2	
<b>SOMMACAMPAGNA (VR)</b>					
<b>Posizionamento altimetrico</b>			<b>Posizionamento planimetrico</b>		
Quota (m)	Elevazione da terreno (m)		Coord EST Gauss Boaga (m)	Coord NORD Gauss Boaga (m)	
<b>135,5</b>	<b>9,1</b>				
Entità dell'infrazione (m)	Pendenza congiungente (%)		Coord EST WGS84 (M) UTMED50	Coord. NORD WGS84 (M) UTMED50	
<b>23,6</b>					
Superficie forata	Livello di accuratezza		Longitudine WGS84 GD	Latitudine WGS84 GD	
<b>IHS</b>			<b>10.831439°</b>	<b>45.400137°</b>	
DISPOSITIVI DI SEGNALAZIONE E ILLUMINAZIONE			Documentazione fotografica		
Diurni presenza (0=no - 1= si)		Diurni stato (0=no - 1= si)			
<b>0</b>		<b>0</b>			
Notturni presenza (0=no - 1= si)		Notturni stato (0=no - 1= si)			
<b>0</b>		<b>0</b>			
Data ultimo monitoraggio		Data ultimo intervento			
		<b>NON NOTA</b>			
Ubicazione in Circling Area (0=no - 1= si)		Ubicazione in zona d'ombra (0=no - 1= si)			
<b>0</b>		<b>0</b>			
Note					

Codice identificativo	<b>H158</b>	Classificazione	<b>OSTACOLO</b>	descrizione	<b>EDIFICIO</b>
<b>Anagrafica di riferimento</b>					
Località	Indirizzo		Telefono 1	Telefono 2	
<b>SOMMACAMPAGNA (VR)</b>	<b>VIA FERDINANDO DI SAVOIA</b>				
<b>Posizionamento altimetrico</b>			<b>Posizionamento planimetrico</b>		
Quota (m)	Elevazione da terreno (m)		Coord EST Gauss Boaga (m)	Coord NORD Gauss Boaga (m)	
<b>142,5</b>	<b>9,8</b>		<b>1643338,058</b>	<b>5029257,144</b>	
Entità dell'infrazione (m)	Pendenza congiungente (%)		Coord EST WGS84 (M) UTMED50	Coord. NORD WGS84 (M) UTMED50	
<b>30,6</b>			<b>643391.059</b>	<b>5029437.144</b>	
Superficie forata	Livello di accuratezza		Longitudine WGS84 GD	Latitudine WGS84 GD	
<b>IHS</b>			<b>10.83111</b>	<b>45.40198</b>	
<b>DISPOSITIVI DI SEGNALAZIONE E ILLUMINAZIONE</b>			<b>Documentazione fotografica</b>		
Diurni presenza (0=no - 1= si)		Diurni stato (0=no - 1= si)			
<b>0</b>		<b>0</b>			
Notturni presenza (0=no - 1= si)		Notturni stato (0=no - 1= si)			
<b>0</b>		<b>0</b>			
Data ultimo monitoraggio		Data ultimo intervento			
		<b>NON NOTA</b>			
Ubicazione in Circling Area (0=no - 1= si)		Ubicazione in zona d'ombra (0=no - 1= si)			
<b>0</b>		<b>0</b>			
Note					


Codice identificativo	<b>H160</b>	Classificazione	<b>OSTACOLO</b>	descrizione	<b>EDIFICIO</b>
<b>Anagrafica di riferimento</b>					
Località		Indirizzo		Telefono 1	Telefono 2
<b>SOMMACAMPAGNA (VR)</b>		<b>VIA FORNI</b>			
<b>Posizionamento altimetrico</b>			<b>Posizionamento planimetrico</b>		
Quota (m)	Elevazione da terreno (m)		Coord EST Gauss Boaga (m)		Coord NORD Gauss Boaga (m)
<b>123,8</b>	<b>9,5</b>				
Entità dell'infrazione (m)	Pendenza congiungente (%)		Coord EST WGS84 (M) UTMED50		Coord. NORD WGS84 (M) UTMED50
<b>11,9</b>					
Superficie forata	Livello di accuratezza		Longitudine WGS84 GD		Latitudine WGS84 GD
<b>IHS</b>			<b>10.831257°</b>		<b>45.401988°</b>
<b>DISPOSITIVI DI SEGNALAZIONE E ILLUMINAZIONE</b>				<b>Documentazione fotografica</b>	
Diurni presenza (0=no - 1= si)		Diurni stato (0=no - 1= si)			
<b>0</b>		<b>0</b>			
Notturmi presenza (0=no - 1= si)		Notturmi stato (0=no - 1= si)			
<b>0</b>		<b>0</b>			
Data ultimo monitoraggio		Data ultimo intervento			
		<b>NON NOTA</b>			
Ubicazione in Circling Area (0=no - 1= si)		Ubicazione in zona d'ombra (0=no - 1= si)			
<b>0</b>		<b>0</b>			
Note					


Codice identificativo	<b>H168</b>	Classificazione	<b>OSTACOLO</b>	descrizione	<b>ALBERI</b>
<b>Anagrafica di riferimento</b>					
Località	Indirizzo		Telefono 1	Telefono 2	
<b>SOMMACAMPAGNA (VR)</b>					
<b>Posizionamento altimetrico</b>			<b>Posizionamento planimetrico</b>		
Quota (m)	Elevazione da terreno (m)		Coord EST Gauss Boaga (m)	Coord NORD Gauss Boaga (m)	
<b>157,72</b>	<b>39,52</b>				
Entità dell'infrazione (m)	Pendenza congiungente (%)		Coord EST WGS84 (M) UTMED50	Coord. NORD WGS84 (M) UTMED50	
<b>45,82</b>					
Superficie forata	Livello di accuratezza		Longitudine WGS84 GD	Latitudine WGS84 GD	
<b>IHS</b>			<b>10.843059°</b>	<b>45.414239°</b>	
DISPOSITIVI DI SEGNALAZIONE E ILLUMINAZIONE			Documentazione fotografica		
Diurni presenza (0=no - 1= si)		Diurni stato (0=no - 1= si)			
<b>0</b>		<b>0</b>			
Notturmi presenza (0=no - 1= si)		Notturmi stato (0=no - 1= si)			
<b>0</b>		<b>0</b>			
Data ultimo monitoraggio		Data ultimo intervento			
		<b>NON NOTA</b>			
Ubicazione in Circling Area (0=no - 1= si)		Ubicazione in zona d'ombra (0=no - 1= si)			
<b>0</b>		<b>0</b>			
Note					


Codice identificativo	<b>H171</b>	Classificazione	<b>OSTACOLO</b>	descrizione	<b>TRALICCIO</b>
<b>Anagrafica di riferimento</b>					
Località	Indirizzo		Telefono 1	Telefono 2	
<b>SOMMACAMPAGNA (VR)</b>					
<b>Posizionamento altimetrico</b>			<b>Posizionamento planimetrico</b>		
Quota (m)	Elevazione da terreno (m)		Coord EST Gauss Boaga (m)	Coord NORTH Gauss Boaga (m)	
<b>111,4</b>	<b>23,2</b>				
Entità dell'infrazione (m)	Pendenza congiungente (%)		Coord EST WGS84 (M) UTMED50	Coord. NORTH WGS84 (M) UTMED50	
Superficie forata	Livello di accuratezza		Longitudine WGS84 GD	Latitudine WGS84 GD	
			<b>10.858818°</b>	<b>45.419297°</b>	
<b>DISPOSITIVI DI SEGNALAZIONE E ILLUMINAZIONE</b>			<b>Documentazione fotografica</b>		
Diurni presenza (0=no - 1= si)		Diurni stato (0=no - 1= si)			
<b>0</b>		<b>0</b>			
Notturmi presenza (0=no - 1= si)		Notturmi stato (0=no - 1= si)			
<b>0</b>		<b>0</b>			
Data ultimo monitoraggio		Data ultimo intervento			
		<b>NON NOTA</b>			
Ubicazione in Circling Area (0=no - 1= si)		Ubicazione in zona d'ombra (0=no - 1= si)			
<b>0</b>		<b>0</b>			
Note					


Codice identificativo	<b>H173</b>	Classificazione	<b>OSTACOLO</b>	descrizione	
<b>Anagrafica di riferimento</b>					
Località		Indirizzo		Telefono 1	Telefono 2
<b>SOMMACAMPAGNA (VR)</b>		<b>VIA SIBERIE</b>			
<b>Posizionamento altimetrico</b>			<b>Posizionamento planimetrico</b>		
Quota (m)	Elevazione da terreno (m)		Coord EST Gauss Boaga (m)		Coord NORTH Gauss Boaga (m)
<b>89,8</b>	<b>11,6</b>				
Entità dell'infrazione (m)	Pendenza congiungente (%)		Coord EST WGS84 (M) UTMED50		Coord. NORTH WGS84 (M) UTMED50
Superficie forata	Livello di accuratezza		Longitudine WGS84 GD		Latitudine WGS84 GD
			<b>10.863355°</b>		<b>45.425546°</b>
<b>DISPOSITIVI DI SEGNALAZIONE E ILLUMINAZIONE</b>				<b>Documentazione fotografica</b>	
Diurni presenza (0=no - 1= si)		Diurni stato (0=no - 1= si)			
<b>0</b>		<b>0</b>			
Notturmi presenza (0=no - 1= si)		Notturmi stato (0=no - 1= si)			
<b>0</b>		<b>0</b>			
Data ultimo monitoraggio		Data ultimo intervento			
		<b>NON NOTA</b>			
Ubicazione in Circling Area (0=no - 1= si)		Ubicazione in zona d'ombra (0=no - 1= si)			
<b>0</b>		<b>0</b>			
Note					





Codice identificativo	<b>I140</b>	Classificazione	<b>OSTACOLO</b>	descrizione	<b>EDIFICIO</b>
<b>Anagrafica di riferimento</b>					
Località	Indirizzo		Telefono 1	Telefono 2	
<b>SOMMACAMPAGNA (VR)</b>	<b>VIA DEI COLLI</b>				
<b>Posizionamento altimetrico</b>			<b>Posizionamento planimetrico</b>		
Quota (m)	Elevazione da terreno (m)		Coord EST Gauss Boaga (m)	Coord NORD Gauss Boaga (m)	
<b>85,9</b>	<b>9,1</b>				
Entità dell'infrazione (m)	Pendenza congiungente (%)		Coord EST WGS84 (M) UTMED50	Coord. NORD WGS84 (M) UTMED50	
Superficie forata	Livello di accuratezza		Longitudine WGS84 GD	Latitudine WGS84 GD	
			<b>10.826206°</b>	<b>45.378119°</b>	
<b>DISPOSITIVI DI SEGNALAZIONE E ILLUMINAZIONE</b>			<b>Documentazione fotografica</b>		
Diurni presenza (0=no - 1= si)		Diurni stato (0=no - 1= si)			
<b>0</b>		<b>0</b>			
Notturmi presenza (0=no - 1= si)		Notturmi stato (0=no - 1= si)			
<b>0</b>		<b>0</b>			
Data ultimo monitoraggio		Data ultimo intervento			
		<b>NON NOTA</b>			
Ubicazione in Circling Area (0=no - 1= si)		Ubicazione in zona d'ombra (0=no - 1= si)			
<b>0</b>		<b>0</b>			
Note					


Codice identificativo	<b>I142</b>	Classificazione	<b>OSTACOLO</b>	descrizione	<b>EDIFICIO</b>
<b>Anagrafica di riferimento</b>					
Località	Indirizzo		Telefono 1	Telefono 2	
<b>SOMMACAMPAGNA (VR)</b>	<b>VIA DEI COLLI</b>				
<b>Posizionamento altimetrico</b>			<b>Posizionamento planimetrico</b>		
Quota (m)	Elevazione da terreno (m)		Coord EST Gauss Boaga (m)	Coord NORD Gauss Boaga (m)	
<b>102,5</b>	<b>10,2</b>				
Entità dell'infrazione (m)	Pendenza congiungente (%)		Coord EST WGS84 (M) UTMED50	Coord. NORD WGS84 (M) UTMED50	
Superficie forata	Livello di accuratezza		Longitudine WGS84 GD	Latitudine WGS84 GD	
			<b>10.820787°</b>	<b>45.380469°</b>	
DISPOSITIVI DI SEGNALAZIONE E ILLUMINAZIONE			Documentazione fotografica		
Diurni presenza (0=no - 1= si)		Diurni stato (0=no - 1= si)			
<b>0</b>		<b>0</b>			
Notturmi presenza (0=no - 1= si)		Notturmi stato (0=no - 1= si)			
<b>0</b>		<b>0</b>			
Data ultimo monitoraggio		Data ultimo intervento			
		<b>NON NOTA</b>			
Ubicazione in Circling Area (0=no - 1= si)		Ubicazione in zona d'ombra (0=no - 1= si)			
<b>0</b>		<b>0</b>			
Note					


Codice identificativo	I144	Classificazione	OSTACOLO	descrizione	EDIFICIO
<b>Anagrafica di riferimento</b>					
Località	Indirizzo		Telefono 1	Telefono 2	
SOMMACAMPAGNA (VR)					
<b>Posizionamento altimetrico</b>			<b>Posizionamento planimetrico</b>		
Quota (m)	Elevazione da terreno (m)		Coord EST Gauss Boaga (m)	Coord NORD Gauss Boaga (m)	
144,2	9,1				
Entità dell'infrazione (m)	Pendenza congiungente (%)		Coord EST WGS84 (M) UTMED50	Coord. NORD WGS84 (M) UTMED50	
Superficie forata	Livello di accuratezza		Longitudine WGS84 GD	Latitudine WGS84 GD	
			10.819274°	45.382670°	
DISPOSITIVI DI SEGNALAZIONE E ILLUMINAZIONE			Documentazione fotografica		
Diurni presenza (0=no - 1= si)		Diurni stato (0=no - 1= si)			
0		0			
Notturmi presenza (0=no - 1= si)		Notturmi stato (0=no - 1= si)			
0		0			
Data ultimo monitoraggio		Data ultimo intervento			
		NON NOTA			
Ubicazione in Circling Area (0=no - 1= si)		Ubicazione in zona d'ombra (0=no - 1= si)			
0		0			
Note					

Codice identificativo	<b>I146</b>	Classificazione	<b>OSTACOLO</b>	descrizione	<b>PENDIO ALBERI</b>
<b>Anagrafica di riferimento</b>					
Località	Indirizzo		Telefono 1	Telefono 2	
<b>SOMMACAMPAGNA (VR)</b>					
<b>Posizionamento altimetrico</b>			<b>Posizionamento planimetrico</b>		
Quota (m)	Elevazione da terreno (m)		Coord EST Gauss Boaga (m)	Coord NORD Gauss Boaga (m)	
<b>120</b>	<b>10</b>				
Entità dell'infrazione (m)	Pendenza congiungente (%)		Coord EST WGS84 (M) UTMED50	Coord. NORD WGS84 (M) UTMED50	
Superficie forata	Livello di accuratezza		Longitudine WGS84 GD	Latitudine WGS84 GD	
			<b>10.819331°</b>	<b>45.384871°</b>	
DISPOSITIVI DI SEGNALAZIONE E ILLUMINAZIONE			Documentazione fotografica		
Diurni presenza (0=no - 1= si)		Diurni stato (0=no - 1= si)			
<b>0</b>		<b>0</b>			
Notturmi presenza (0=no - 1= si)		Notturmi stato (0=no - 1= si)			
<b>0</b>		<b>0</b>			
Data ultimo monitoraggio		Data ultimo intervento			
		<b>NON NOTA</b>			
Ubicazione in Circling Area (0=no - 1= si)		Ubicazione in zona d'ombra (0=no - 1= si)			
<b>0</b>		<b>0</b>			
Note					


Codice identificativo	<b>I148</b>	Classificazione	<b>OSTACOLO</b>	descrizione	<b>EDIFICIO</b>
<b>Anagrafica di riferimento</b>					
Località		Indirizzo		Telefono 1	Telefono 2
<b>SOMMACAMPAGNA (VR)</b>		<b>VIA VILLANOVA</b>			
<b>Posizionamento altimetrico</b>			<b>Posizionamento planimetrico</b>		
Quota (m)	Elevazione da terreno (m)		Coord EST Gauss Boaga (m)		Coord NORD Gauss Boaga (m)
<b>121,2</b>	<b>8,4</b>				
Entità dell'infrazione (m)	Pendenza congiungente (%)		Coord EST WGS84 (M) UTMED50		Coord. NORD WGS84 (M) UTMED50
Superficie forata	Livello di accuratezza		Longitudine WGS84 GD		Latitudine WGS84 GD
			<b>10.822646°</b>		<b>45.390491°</b>
<b>DISPOSITIVI DI SEGNALAZIONE E ILLUMINAZIONE</b>				Documentazione fotografica	
Diurni presenza (0=no - 1= si)		Diurni stato (0=no - 1= si)			
<b>0</b>		<b>0</b>			
Notturmi presenza (0=no - 1= si)		Notturmi stato (0=no - 1= si)			
<b>0</b>		<b>0</b>			
Data ultimo monitoraggio		Data ultimo intervento			
		<b>NON NOTA</b>			
Ubicazione in Circling Area (0=no - 1= si)		Ubicazione in zona d'ombra (0=no - 1= si)			
<b>0</b>		<b>0</b>			
Note					


Codice identificativo	<b>I150</b>	Classificazione	<b>OSTACOLO</b>	descrizione	<b>ALBERI</b>
<b>Anagrafica di riferimento</b>					
Località	Indirizzo		Telefono 1	Telefono 2	
<b>SOMMACAMPAGNA (VR)</b>					
<b>Posizionamento altimetrico</b>			<b>Posizionamento planimetrico</b>		
Quota (m)	Elevazione da terreno (m)		Coord EST Gauss Boaga (m)	Coord NORD Gauss Boaga (m)	
<b>156,9</b>	<b>12</b>		<b>1642533,553</b>	<b>5028178,225</b>	
Entità dell'infrazione (m)	Pendenza congiungente (%)		Coord EST WGS84 (M) UTMED50	Coord. NORD WGS84 (M) UTMED50	
<b>25</b>			<b>642586.553</b>	<b>5028358.224</b>	
Superficie forata	Livello di accuratezza		Longitudine WGS84 GD	Latitudine WGS84 GD	
<b>IHS</b>			<b>10.82052</b>	<b>45.39244</b>	
<b>DISPOSITIVI DI SEGNALAZIONE E ILLUMINAZIONE</b>			<b>Documentazione fotografica</b>		
Diurni presenza (0=no - 1= si)		Diurni stato (0=no - 1= si)			
<b>0</b>		<b>0</b>			
Notturmi presenza (0=no - 1= si)		Notturmi stato (0=no - 1= si)			
<b>0</b>		<b>0</b>			
Data ultimo monitoraggio		Data ultimo intervento			
		<b>NON NOTA</b>			
Ubicazione in Circling Area (0=no - 1= si)		Ubicazione in zona d'ombra (0=no - 1= si)			
<b>0</b>		<b>0</b>			
Note					


Codice identificativo	I152	Classificazione	OSTACOLO	descrizione	ALBERI
<b>Anagrafica di riferimento</b>					
Località	Indirizzo		Telefono 1	Telefono 2	
SOMMACAMPAGNA (VR)	VIA PEZZARARA				
<b>Posizionamento altimetrico</b>			<b>Posizionamento planimetrico</b>		
Quota (m)	Elevazione da terreno (m)		Coord EST Gauss Boaga (m)	Coord NORD Gauss Boaga (m)	
171,1	15				
Entità dell'infrazione (m)	Pendenza congiungente (%)		Coord EST WGS84 (M) UTMED50	Coord. NORD WGS84 (M) UTMED50	
42,66					
Superficie forata	Livello di accuratezza		Longitudine WGS84 GD	Latitudine WGS84 GD	
IHS			10.821962°	45.394782°	
DISPOSITIVI DI SEGNALAZIONE E ILLUMINAZIONE			Documentazione fotografica		
Diurni presenza (0=no - 1= si)		Diurni stato (0=no - 1= si)			
0		0			
Notturmi presenza (0=no - 1= si)		Notturmi stato (0=no - 1= si)			
0		0			
Data ultimo monitoraggio		Data ultimo intervento			
		NON NOTA			
Ubicazione in Circling Area (0=no - 1= si)		Ubicazione in zona d'ombra (0=no - 1= si)			
0		0			
Note					


Codice identificativo	I154	Classificazione	OSTACOLO	descrizione	EDIFICIO
<b>Anagrafica di riferimento</b>					
Località	Indirizzo		Telefono 1	Telefono 2	
SOMMACAMPAGNA (VR)	VIA PEZZARARA				
<b>Posizionamento altimetrico</b>			<b>Posizionamento planimetrico</b>		
Quota (m)	Elevazione da terreno (m)		Coord EST Gauss Boaga (m)		Coord NORD Gauss Boaga (m)
158,4	6,2				
Entità dell'infrazione (m)	Pendenza congiungente (%)		Coord EST WGS84 (M) UTMED50		Coord. NORD WGS84 (M) UTMED50
33,81					
Superficie forata	Livello di accuratezza		Longitudine WGS84 GD		Latitudine WGS84 GD
I154			10.824211°		45.398055°
DISPOSITIVI DI SEGNALAZIONE E ILLUMINAZIONE				Documentazione fotografica	
Diurni presenza (0=no - 1= si)		Diurni stato (0=no - 1= si)			
0		0			
Notturmi presenza (0=no - 1= si)		Notturmi stato (0=no - 1= si)			
0		0			
Data ultimo monitoraggio		Data ultimo intervento			
		NON NOTA			
Ubicazione in Circling Area (0=no - 1= si)		Ubicazione in zona d'ombra (0=no - 1= si)			
0		0			
Note					





Codice identificativo	<b>I156</b>	Classificazione	<b>OSTACOLO</b>	descrizione	<b>TERRENO</b>
<b>Anagrafica di riferimento</b>					
Località	Indirizzo		Telefono 1	Telefono 2	
<b>SOMMACAMPAGNA (VR)</b>					
<b>Posizionamento altimetrico</b>			<b>Posizionamento planimetrico</b>		
Quota (m)	Elevazione da terreno (m)		Coord EST Gauss Boaga (m)	Coord NORD Gauss Boaga (m)	
<b>146,6</b>					
Entità dell'infrazione (m)	Pendenza congiungente (%)		Coord EST WGS84 (M) UTMED50	Coord. NORD WGS84 (M) UTMED50	
<b>24,73</b>					
Superficie forata	Livello di accuratezza		Longitudine WGS84 GD	Latitudine WGS84 GD	
			<b>10.825672°</b>	<b>45.399818°</b>	
<b>DISPOSITIVI DI SEGNALAZIONE E ILLUMINAZIONE</b>			<b>Documentazione fotografica</b>		
Diurni presenza (0=no - 1= si)		Diurni stato (0=no - 1= si)			
<b>0</b>		<b>0</b>			
Notturmi presenza (0=no - 1= si)		Notturmi stato (0=no - 1= si)			
<b>0</b>		<b>0</b>			
Data ultimo monitoraggio		Data ultimo intervento			
		<b>NON NOTA</b>			
Ubicazione in Circling Area (0=no - 1= si)		Ubicazione in zona d'ombra (0=no - 1= si)			
<b>0</b>		<b>0</b>			
Note					

Codice identificativo	<b>I158</b>	Classificazione	<b>OSTACOLO</b>	descrizione	<b>EDIFICIO</b>
<b>Anagrafica di riferimento</b>					
Località	Indirizzo		Telefono 1	Telefono 2	
<b>SOMMACAMPAGNA (VR)</b>	<b>VIA GUASTALLA</b>				
<b>Posizionamento altimetrico</b>			<b>Posizionamento planimetrico</b>		
Quota (m)	Elevazione da terreno (m)		Coord EST Gauss Boaga (m)	Coord NORD Gauss Boaga (m)	
<b>145,8</b>	<b>10,7</b>				
Entità dell'infrazione (m)	Pendenza congiungente (%)		Coord EST WGS84 (M) UTMED50	Coord. NORD WGS84 (M) UTMED50	
<b>12,92</b>					
Superficie forata	Livello di accuratezza		Longitudine WGS84 GD	Latitudine WGS84 GD	
<b>IHS</b>			<b>10.826289°</b>	<b>45.405674°</b>	
<b>DISPOSITIVI DI SEGNALAZIONE E ILLUMINAZIONE</b>			<b>Documentazione fotografica</b>		
Diurni presenza (0=no - 1= si)		Diurni stato (0=no - 1= si)			
<b>0</b>		<b>0</b>			
Notturmi presenza (0=no - 1= si)		Notturmi stato (0=no - 1= si)			
<b>0</b>		<b>0</b>			
Data ultimo monitoraggio		Data ultimo intervento			
		<b>NON NOTA</b>			
Ubicazione in Circling Area (0=no - 1= si)		Ubicazione in zona d'ombra (0=no - 1= si)			
<b>0</b>		<b>0</b>			
Note					


Codice identificativo	<b>I160</b>	Classificazione	<b>OSTACOLO</b>	descrizione	<b>EDIFICIO</b>
<b>Anagrafica di riferimento</b>					
Località	Indirizzo		Telefono 1	Telefono 2	
<b>SOMMACAMPAGNA (VR)</b>	<b>VIA GUASTALLA</b>				
<b>Posizionamento altimetrico</b>			<b>Posizionamento planimetrico</b>		
Quota (m)	Elevazione da terreno (m)		Coord EST Gauss Boaga (m)	Coord NORD Gauss Boaga (m)	
<b>143,1</b>	<b>8,6</b>				
Entità dell'infrazione (m)	Pendenza congiungente (%)		Coord EST WGS84 (M) UTMED50	Coord. NORD WGS84 (M) UTMED50	
<b>17,20</b>					
Superficie forata	Livello di accuratezza		Longitudine WGS84 GD	Latitudine WGS84 GD	
<b>IHS</b>			<b>10.829433°</b>	<b>45.407102°</b>	
<b>DISPOSITIVI DI SEGNALAZIONE E ILLUMINAZIONE</b>			<b>Documentazione fotografica</b>		
Diurni presenza (0=no - 1= si)		Diurni stato (0=no - 1= si)			
<b>0</b>		<b>0</b>			
Notturmi presenza (0=no - 1= si)		Notturmi stato (0=no - 1= si)			
<b>0</b>		<b>0</b>			
Data ultimo monitoraggio		Data ultimo intervento			
		<b>NON NOTA</b>			
Ubicazione in Circling Area (0=no - 1= si)		Ubicazione in zona d'ombra (0=no - 1= si)			
<b>0</b>		<b>0</b>			
Note					

Codice identificativo	<b>I164</b>	Classificazione	<b>OSTACOLO</b>	descrizione	<b>EDIFICIO</b>
<b>Anagrafica di riferimento</b>					
Località	Indirizzo		Telefono 1	Telefono 2	
<b>SOMMACAMPAGNA (VR)</b>	<b>VIA DELL'ORSA MAGGIORE</b>				
<b>Posizionamento altimetrico</b>			<b>Posizionamento planimetrico</b>		
Quota (m)	Elevazione da terreno (m)		Coord EST Gauss Boaga (m)	Coord NORD Gauss Boaga (m)	
<b>124</b>	<b>9,6</b>				
Entità dell'infrazione (m)	Pendenza congiungente (%)		Coord EST WGS84 (M) UTMED50	Coord. NORD WGS84 (M) UTMED50	
<b>12,1</b>					
Superficie forata	Livello di accuratezza		Longitudine WGS84 GD	Latitudine WGS84 GD	
<b>IHS</b>			<b>10.836882°</b>	<b>45.410372°</b>	
<b>DISPOSITIVI DI SEGNALAZIONE E ILLUMINAZIONE</b>			<b>Documentazione fotografica</b>		
Diurni presenza (0=no - 1= si)	Diurni stato (0=no - 1= si)				
	<b>0</b>				
Notturmi presenza (0=no - 1= si)	Notturmi stato (0=no - 1= si)				
	<b>0</b>				
Data ultimo monitoraggio	Data ultimo intervento				
			<b>NON NOTA</b>		
Ubicazione in Circling Area (0=no - 1= si)	Ubicazione in zona d'ombra (0=no - 1= si)				
	<b>0</b>				
Note					

Codice identificativo	<b>I168</b>	Classificazione	<b>OSTACOLO</b>	descrizione	<b>TRALICCIO</b>
<b>Anagrafica di riferimento</b>					
Località	Indirizzo		Telefono 1	Telefono 2	
<b>SOMMACAMPAGNA (VR)</b>					
<b>Posizionamento altimetrico</b>			<b>Posizionamento planimetrico</b>		
Quota (m)	Elevazione da terreno (m)		Coord EST Gauss Boaga (m)	Coord NORD Gauss Boaga (m)	
<b>141,6</b>	<b>23,20</b>				
Entità dell'infrazione (m)	Pendenza congiungente (%)		Coord EST WGS84 (M) UTMED50	Coord. NORD WGS84 (M) UTMED50	
<b>7,15</b>					
Superficie forata	Livello di accuratezza		Longitudine WGS84 GD	Latitudine WGS84 GD	
			<b>10.840362°</b>	<b>45.418545°</b>	
<b>DISPOSITIVI DI SEGNALAZIONE E ILLUMINAZIONE</b>			<b>Documentazione fotografica</b>		
Diurni presenza (0=no - 1= si)		Diurni stato (0=no - 1= si)			
<b>0</b>		<b>0</b>			
Notturmi presenza (0=no - 1= si)		Notturmi stato (0=no - 1= si)			
<b>0</b>		<b>0</b>			
Data ultimo monitoraggio		Data ultimo intervento			
		<b>NON NOTA</b>			
Ubicazione in Circling Area (0=no - 1= si)		Ubicazione in zona d'ombra (0=no - 1= si)			
<b>0</b>		<b>0</b>			
Note					

Codice identificativo	<b>I169</b>	Classificazione	<b>OSTACOLO</b>	descrizione	<b>TRALICCIO</b>
<b>Anagrafica di riferimento</b>					
Località	Indirizzo		Telefono 1	Telefono 2	
<b>SOMMACAMPAGNA (VR)</b>					
<b>Posizionamento altimetrico</b>			<b>Posizionamento planimetrico</b>		
Quota (m)	Elevazione da terreno (m)		Coord EST Gauss Boaga (m)	Coord NORD Gauss Boaga (m)	
<b>144,5</b>	<b>23,20</b>		<b>1644471,73</b>	<b>5031129,94</b>	
Entità dell'infrazione (m)	Pendenza congiungente (%)		Coord EST WGS84 (M) UTMED50	Coord. NORD WGS84 (M) UTMED50	
<b>20,38</b>			<b>644524.729</b>	<b>5031309.938</b>	
Superficie forata	Livello di accuratezza		Longitudine WGS84 GD	Latitudine WGS84 GD	
<b>IHS</b>			<b>10.84614</b>	<b>45.41860</b>	
<b>DISPOSITIVI DI SEGNALAZIONE E ILLUMINAZIONE</b>			Documentazione fotografica		
Diurni presenza (0=no - 1= si)		Diurni stato (0=no - 1= si)			
<b>0</b>		<b>0</b>			
Notturmi presenza (0=no - 1= si)		Notturmi stato (0=no - 1= si)			
<b>0</b>		<b>0</b>			
Data ultimo monitoraggio		Data ultimo intervento			
		<b>NON NOTA</b>			
Ubicazione in Circling Area (0=no - 1= si)		Ubicazione in zona d'ombra (0=no - 1= si)			
<b>0</b>		<b>0</b>			
Note					


Codice identificativo	<b>1170</b>	Classificazione	<b>OSTACOLO</b>	descrizione	<b>TERRENO</b>
<b>Anagrafica di riferimento</b>					
Località		Indirizzo		Telefono 1	Telefono 2
<b>SOMMACAMPAGNA (VR)</b>		<b>TERRENO IN PENDENZA</b>			
<b>Posizionamento altimetrico</b>			<b>Posizionamento planimetrico</b>		
Quota (m)	Elevazione da terreno (m)		Coord EST Gauss Boaga (m)	Coord NORD Gauss Boaga (m)	
<b>135,9</b>					
Entità dell'infrazione (m)	Pendenza congiungente (%)		Coord EST WGS84 (M) UTMED50	Coord. NORD WGS84 (M) UTMED50	
Superficie forata	Livello di accuratezza		Longitudine WGS84 GD	Latitudine WGS84 GD	
			<b>10.844591°</b>	<b>45.421801°</b>	
<b>DISPOSITIVI DI SEGNALAZIONE E ILLUMINAZIONE</b>			<b>Documentazione fotografica</b>		
Diurni presenza (0=no - 1= si)	Diurni stato (0=no - 1= si)				
	<b>0</b>	<b>0</b>			
Notturni presenza (0=no - 1= si)	Notturni stato (0=no - 1= si)				
	<b>0</b>	<b>0</b>			
Data ultimo monitoraggio	Data ultimo intervento				
			<b>NON NOTA</b>		
Ubicazione in Circling Area (0=no - 1= si)	Ubicazione in zona d'ombra (0=no - 1= si)				
	<b>0</b>	<b>0</b>			
Note					

Codice identificativo	<b>L140</b>	Classificazione	<b>OSTACOLO</b>	descrizione	<b>EDIFICIO</b>
<b>Anagrafica di riferimento</b>					
Località	Indirizzo		Telefono 1	Telefono 2	
<b>SOMMACAMPAGNA (VR)</b>					
<b>Posizionamento altimetrico</b>			<b>Posizionamento planimetrico</b>		
Quota (m)	Elevazione da terreno (m)		Coord EST Gauss Boaga (m)	Coord NORD Gauss Boaga (m)	
<b>114,3</b>	<b>9,4</b>				
Entità dell'infrazione (m)	Pendenza congiungente (%)		Coord EST WGS84 (M) UTMED50	Coord. NORD WGS84 (M) UTMED50	
Superficie forata	Livello di accuratezza		Longitudine WGS84 GD	Latitudine WGS84 GD	
			<b>10.816669°</b>	<b>45.377301°</b>	
<b>DISPOSITIVI DI SEGNALAZIONE E ILLUMINAZIONE</b>			<b>Documentazione fotografica</b>		
Diurni presenza (0=no - 1= si)		Diurni stato (0=no - 1= si)			
<b>0</b>		<b>0</b>			
Notturmi presenza (0=no - 1= si)		Notturmi stato (0=no - 1= si)			
<b>0</b>		<b>0</b>			
Data ultimo monitoraggio		Data ultimo intervento			
		<b>NON NOTA</b>			
Ubicazione in Circling Area (0=no - 1= si)		Ubicazione in zona d'ombra (0=no - 1= si)			
<b>0</b>		<b>0</b>			
Note					





Codice identificativo	<b>L142</b>	Classificazione	<b>OSTACOLO</b>	descrizione	<b>TERRENO</b>
<b>Anagrafica di riferimento</b>					
Località	Indirizzo		Telefono 1	Telefono 2	
<b>SOMMACAMPAGNA (VR)</b>	<b>STRADA VICINALE 125 TAMBURINO SARDO</b>				
<b>Posizionamento altimetrico</b>			<b>Posizionamento planimetrico</b>		
Quota (m)	Elevazione da terreno (m)		Coord EST Gauss Boaga (m)	Coord NORD Gauss Boaga (m)	
<b>153</b>	<b>0</b>				
Entità dell'infrazione (m)	Pendenza congiungente (%)		Coord EST WGS84 (M) UTMED50	Coord. NORD WGS84 (M) UTMED50	
<b>21,9</b>					
Superficie forata	Livello di accuratezza		Longitudine WGS84 GD	Latitudine WGS84 GD	
<b>IHS</b>					
<b>DISPOSITIVI DI SEGNALAZIONE E ILLUMINAZIONE</b>			<b>Documentazione fotografica</b>		
Diurni presenza (0=no - 1= si)		Diurni stato (0=no - 1= si)			
<b>0</b>		<b>0</b>			
Notturmi presenza (0=no - 1= si)		Notturmi stato (0=no - 1= si)			
<b>0</b>		<b>0</b>			
Data ultimo monitoraggio		Data ultimo intervento			
		<b>NON NOTA</b>			
Ubicazione in Circling Area (0=no - 1= si)		Ubicazione in zona d'ombra (0=no - 1= si)			
<b>0</b>		<b>0</b>			
Note					


Codice identificativo	L144	Classificazione	OSTACOLO	descrizione	EDIFICIO
<b>Anagrafica di riferimento</b>					
Località	Indirizzo		Telefono 1	Telefono 2	
SOMMACAMPAGNA (VR)	STRADA VICINALE 125 TAMBURINO SARDO				
Posizionamento altimetrico			Posizionamento planimetrico		
Quota (m)	Elevazione da terreno (m)		Coord EST Gauss Boaga (m)	Coord NORD Gauss Boaga (m)	
137,4	8,2				
Entità dell'infrazione (m)	Pendenza congiungente (%)		Coord EST WGS84 (M) UTMED50	Coord. NORD WGS84 (M) UTMED50	
Superficie forata	Livello di accuratezza		Longitudine WGS84 GD	Latitudine WGS84 GD	
			10.817714°	45.381503°	
DISPOSITIVI DI SEGNALAZIONE E ILLUMINAZIONE			Documentazione fotografica		
Diurni presenza (0=no - 1= si)		Diurni stato (0=no - 1= si)			
0		0			
Notturmi presenza (0=no - 1= si)		Notturmi stato (0=no - 1= si)			
0		0			
Data ultimo monitoraggio		Data ultimo intervento			
		NON NOTA			
Ubicazione in Circling Area (0=no - 1= si)		Ubicazione in zona d'ombra (0=no - 1= si)			
0		0			
Note					

Codice identificativo	<b>L146</b>	Classificazione	<b>OSTACOLO</b>	descrizione	<b>EDIFICIO</b>
<b>Anagrafica di riferimento</b>					
Località		Indirizzo		Telefono 1	Telefono 2
<b>SOMMACAMPAGNA (VR)</b>		<b>STRADA SOMMACAMPAGNA</b>			
<b>Posizionamento altimetrico</b>			<b>Posizionamento planimetrico</b>		
Quota (m)	Elevazione da terreno (m)		Coord EST Gauss Boaga (m)		Coord NORD Gauss Boaga (m)
<b>122,1</b>	<b>8,1</b>				
Entità dell'infrazione (m)	Pendenza congiungente (%)		Coord EST WGS84 (M) UTMED50		Coord. NORD WGS84 (M) UTMED50
Superficie forata	Livello di accuratezza		Longitudine WGS84 GD		Latitudine WGS84 GD
			<b>10.818779°</b>		<b>45.384761°</b>
<b>DISPOSITIVI DI SEGNALAZIONE E ILLUMINAZIONE</b>				Documentazione fotografica	
Diurni presenza (0=no - 1= si)		Diurni stato (0=no - 1= si)			
	<b>0</b>		<b>0</b>		
Notturmi presenza (0=no - 1= si)		Notturmi stato (0=no - 1= si)			
	<b>0</b>		<b>0</b>		
Data ultimo monitoraggio		Data ultimo intervento			
		<b>NON NOTA</b>			
Ubicazione in Circling Area (0=no - 1= si)		Ubicazione in zona d'ombra (0=no - 1= si)			
	<b>0</b>		<b>0</b>		
Note					

Codice identificativo	<b>L148</b>	Classificazione	<b>OSTACOLO</b>	descrizione	<b>EDIFICIO</b>
<b>Anagrafica di riferimento</b>					
Località	Indirizzo		Telefono 1	Telefono 2	
<b>SOMMACAMPAGNA (VR)</b>	<b>STRADA STAFFALO</b>				
<b>Posizionamento altimetrico</b>			<b>Posizionamento planimetrico</b>		
Quota (m)	Elevazione da terreno (m)		Coord EST Gauss Boaga (m)		Coord NORTH Gauss Boaga (m)
<b>105,3</b>	<b>9,7</b>				
Entità dell'infrazione (m)	Pendenza congiungente (%)		Coord EST WGS84 (M) UTMED50		Coord. NORTH WGS84 (M) UTMED50
Superficie forata	Livello di accuratezza		Longitudine WGS84 GD		Latitudine WGS84 GD
			<b>10.815609°</b>		<b>45.388934°</b>
<b>DISPOSITIVI DI SEGNALAZIONE E ILLUMINAZIONE</b>				<b>Documentazione fotografica</b>	
Diurni presenza (0=no - 1= si)		Diurni stato (0=no - 1= si)			
<b>0</b>		<b>0</b>			
Notturmi presenza (0=no - 1= si)		Notturmi stato (0=no - 1= si)			
<b>0</b>		<b>0</b>			
Data ultimo monitoraggio		Data ultimo intervento			
		<b>NON NOTA</b>			
Ubicazione in Circling Area (0=no - 1= si)		Ubicazione in zona d'ombra (0=no - 1= si)			
<b>0</b>		<b>0</b>			
Note					


Codice identificativo	<b>L150</b>	Classificazione	<b>OSTACOLO</b>	descrizione	<b>ALBERI</b>
<b>Anagrafica di riferimento</b>					
Località	Indirizzo		Telefono 1	Telefono 2	
<b>SOMMACAMPAGNA (VR)</b>					
<b>Posizionamento altimetrico</b>			<b>Posizionamento planimetrico</b>		
Quota (m)	Elevazione da terreno (m)		Coord EST Gauss Boaga (m)	Coord NORD Gauss Boaga (m)	
<b>139</b>					
Entità dell'infrazione (m)	Pendenza congiungente (%)		Coord EST WGS84 (M) UTMED50	Coord. NORD WGS84 (M) UTMED50	
Superficie forata	Livello di accuratezza		Longitudine WGS84 GD	Latitudine WGS84 GD	
			<b>10.818446°</b>	<b>45.394358°</b>	
<b>DISPOSITIVI DI SEGNALAZIONE E ILLUMINAZIONE</b>			<b>Documentazione fotografica</b>		
Diurni presenza (0=no - 1= si)		Diurni stato (0=no - 1= si)			
<b>0</b>		<b>0</b>			
Notturmi presenza (0=no - 1= si)		Notturmi stato (0=no - 1= si)			
<b>0</b>		<b>0</b>			
Data ultimo monitoraggio		Data ultimo intervento			
		<b>NON NOTA</b>			
Ubicazione in Circling Area (0=no - 1= si)		Ubicazione in zona d'ombra (0=no - 1= si)			
<b>0</b>		<b>0</b>			
Note					


Codice identificativo	<b>L152</b>	Classificazione	<b>OSTACOLO</b>	descrizione	<b>ALBERI</b>
<b>Anagrafica di riferimento</b>					
Località	Indirizzo		Telefono 1	Telefono 2	
<b>SOMMACAMPAGNA (VR)</b>					
<b>Posizionamento altimetrico</b>			<b>Posizionamento planimetrico</b>		
Quota (m)	Elevazione da terreno (m)		Coord EST Gauss Boaga (m)	Coord NORD Gauss Boaga (m)	
<b>168</b>	<b>18</b>				
Entità dell'infrazione (m)	Pendenza congiungente (%)		Coord EST WGS84 (M) UTMED50	Coord. NORD WGS84 (M) UTMED50	
<b>29,48</b>					
Superficie forata	Livello di accuratezza		Longitudine WGS84 GD	Latitudine WGS84 GD	
<b>IHS</b>			<b>10.819281°</b>	<b>45.396817°</b>	
<b>DISPOSITIVI DI SEGNALAZIONE E ILLUMINAZIONE</b>			<b>Documentazione fotografica</b>		
Diurni presenza (0=no - 1= si)		Diurni stato (0=no - 1= si)			
<b>0</b>		<b>0</b>			
Notturmi presenza (0=no - 1= si)		Notturmi stato (0=no - 1= si)			
<b>0</b>		<b>0</b>			
Data ultimo monitoraggio		Data ultimo intervento			
		<b>NON NOTA</b>			
Ubicazione in Circling Area (0=no - 1= si)		Ubicazione in zona d'ombra (0=no - 1= si)			
<b>0</b>		<b>0</b>			
Note					


Codice identificativo	<b>L154</b>	Classificazione	<b>OSTACOLO</b>	descrizione	<b>EDIFICIO</b>
<b>Anagrafica di riferimento</b>					
Località	Indirizzo		Telefono 1	Telefono 2	
<b>SOMMACAMPAGNA (VR)</b>					
<b>Posizionamento altimetrico</b>			<b>Posizionamento planimetrico</b>		
Quota (m)	Elevazione da terreno (m)		Coord EST Gauss Boaga (m)	Coord NORD Gauss Boaga (m)	
<b>159,7</b>	<b>8,8</b>				
Entità dell'infrazione (m)	Pendenza congiungente (%)		Coord EST WGS84 (M) UTMED50	Coord. NORD WGS84 (M) UTMED50	
<b>19,14</b>					
Superficie forata	Livello di accuratezza		Longitudine WGS84 GD	Latitudine WGS84 GD	
<b>IHS</b>			<b>10.819762°</b>	<b>45.397429°</b>	
<b>DISPOSITIVI DI SEGNALAZIONE E ILLUMINAZIONE</b>			<b>Documentazione fotografica</b>		
Diurni presenza (0=no - 1= si)		Diurni stato (0=no - 1= si)			
<b>0</b>		<b>0</b>			
Notturmi presenza (0=no - 1= si)		Notturmi stato (0=no - 1= si)			
<b>0</b>		<b>0</b>			
Data ultimo monitoraggio		Data ultimo intervento			
		<b>NON NOTA</b>			
Ubicazione in Circling Area (0=no - 1= si)		Ubicazione in zona d'ombra (0=no - 1= si)			
<b>0</b>		<b>0</b>			
Note					


Codice identificativo	<b>L156</b>	Classificazione	<b>OSTACOLO</b>	descrizione	<b>EDIFICIO</b>
<b>Anagrafica di riferimento</b>					
Località		Indirizzo		Telefono 1	Telefono 2
<b>SOMMACAMPAGNA (VR)</b>		<b>VIA GUASTALLA</b>			
<b>Posizionamento altimetrico</b>			<b>Posizionamento planimetrico</b>		
Quota (m)	Elevazione da terreno (m)		Coord EST Gauss Boaga (m)		Coord NORD Gauss Boaga (m)
<b>146,2</b>	<b>6,5</b>				
Entità dell'infrazione (m)	Pendenza congiungente (%)		Coord EST WGS84 (M) UTMED50		Coord. NORD WGS84 (M) UTMED50
Superficie forata	Livello di accuratezza		Longitudine WGS84 GD		Latitudine WGS84 GD
			<b>10.819808°</b>		<b>45.401551°</b>
<b>DISPOSITIVI DI SEGNALAZIONE E ILLUMINAZIONE</b>				<b>Documentazione fotografica</b>	
Diurni presenza (0=no - 1= si)		Diurni stato (0=no - 1= si)			
<b>0</b>		<b>0</b>			
Notturmi presenza (0=no - 1= si)		Notturmi stato (0=no - 1= si)			
<b>0</b>		<b>0</b>			
Data ultimo monitoraggio		Data ultimo intervento			
		<b>NON NOTA</b>			
Ubicazione in Circling Area (0=no - 1= si)		Ubicazione in zona d'ombra (0=no - 1= si)			
<b>0</b>		<b>0</b>			
Note					





Codice identificativo	<b>Z</b>	Classificazione	<b>OSTACOLO</b>	descrizione	<b>EDIFICIO</b>
<b>Anagrafica di riferimento</b>					
Località	Indirizzo		Telefono 1	Telefono 2	
<b>SOMMACAMPAGNA (VR)</b>	<b>VIA GUASTALLA</b>				
<b>Posizionamento altimetrico</b>			<b>Posizionamento planimetrico</b>		
Quota (m)	Elevazione da terreno (m)		Coord EST Gauss Boaga (m)	Coord NORD Gauss Boaga (m)	
<b>139,6</b>	<b>9</b>				
Entità dell'infrazione (m)	Pendenza congiungente (%)		Coord EST WGS84 (M) UTMED50	Coord. NORD WGS84 (M) UTMED50	
Superficie forata	Livello di accuratezza		Longitudine WGS84 GD	Latitudine WGS84 GD	
			<b>10.820412°</b>	<b>45.404467°</b>	
<b>DISPOSITIVI DI SEGNALAZIONE E ILLUMINAZIONE</b>			Documentazione fotografica		
Diurni presenza (0=no - 1= si)		Diurni stato (0=no - 1= si)			
<b>0</b>		<b>0</b>			
Notturmi presenza (0=no - 1= si)		Notturmi stato (0=no - 1= si)			
<b>0</b>		<b>0</b>			
Data ultimo monitoraggio		Data ultimo intervento			
		<b>NON NOTA</b>			
Ubicazione in Circling Area (0=no - 1= si)		Ubicazione in zona d'ombra (0=no - 1= si)			
<b>0</b>		<b>0</b>			
Note					

Codice identificativo	<b>L162</b>	Classificazione	<b>OSTACOLO</b>	descrizione	<b>TERRENO</b>
<b>Anagrafica di riferimento</b>					
Località		Indirizzo		Telefono 1	Telefono 2
<b>SOMMACAMPAGNA (VR)</b>		<b>VIA GUASTALLA</b>			
<b>Posizionamento altimetrico</b>			<b>Posizionamento planimetrico</b>		
Quota (m)	Elevazione da terreno (m)		Coord EST Gauss Boaga (m)	Coord NORD Gauss Boaga (m)	
<b>125</b>					
Entità dell'infrazione (m)	Pendenza congiungente (%)		Coord EST WGS84 (M) UTMED50	Coord. NORD WGS84 (M) UTMED50	
Superficie forata	Livello di accuratezza		Longitudine WGS84 GD	Latitudine WGS84 GD	
			<b>10.826950°</b>	<b>45.409225°</b>	
<b>DISPOSITIVI DI SEGNALAZIONE E ILLUMINAZIONE</b>			<b>Documentazione fotografica</b>		
Diurni presenza (0=no - 1= si)		Diurni stato (0=no - 1= si)			
<b>0</b>		<b>0</b>			
Notturmi presenza (0=no - 1= si)		Notturmi stato (0=no - 1= si)			
<b>0</b>		<b>0</b>			
Data ultimo monitoraggio		Data ultimo intervento			
		<b>NON NOTA</b>			
Ubicazione in Circling Area (0=no - 1= si)		Ubicazione in zona d'ombra (0=no - 1= si)			
<b>0</b>		<b>0</b>			
Note					

Codice identificativo	<b>L164</b>	Classificazione	<b>OSTACOLO</b>	descrizione	<b>EDIFICIO</b>
<b>Anagrafica di riferimento</b>					
Località		Indirizzo		Telefono 1	Telefono 2
<b>SOMMACAMPAGNA (VR)</b>		<b>VIA GUASTALLA</b>			
<b>Posizionamento altimetrico</b>			<b>Posizionamento planimetrico</b>		
Quota (m)	Elevazione da terreno (m)		Coord EST Gauss Boaga (m)		Coord NORD Gauss Boaga (m)
<b>124,9</b>	<b>3,1</b>				
Entità dell'infrazione (m)	Pendenza congiungente (%)		Coord EST WGS84 (M) UTMED50		Coord. NORD WGS84 (M) UTMED50
Superficie forata	Livello di accuratezza		Longitudine WGS84 GD		Latitudine WGS84 GD
			<b>10.829510°</b>		<b>45.413558°</b>
<b>DISPOSITIVI DI SEGNALAZIONE E ILLUMINAZIONE</b>				Documentazione fotografica	
Diurni presenza (0=no - 1= si)		Diurni stato (0=no - 1= si)			
<b>0</b>		<b>0</b>			
Notturmi presenza (0=no - 1= si)		Notturmi stato (0=no - 1= si)			
<b>0</b>		<b>0</b>			
Data ultimo monitoraggio		Data ultimo intervento			
		<b>NON NOTA</b>			
Ubicazione in Circling Area (0=no - 1= si)		Ubicazione in zona d'ombra (0=no - 1= si)			
<b>0</b>		<b>0</b>			
Note					

Codice identificativo	<b>L166</b>	Classificazione	<b>OSTACOLO</b>	descrizione	<b>ALBERI</b>
<b>Anagrafica di riferimento</b>					
Località	Indirizzo		Telefono 1	Telefono 2	
<b>SOMMACAMPAGNA (VR)</b>		<b>AUTOSTRADA TORINO TRIESTE</b>			
<b>Posizionamento altimetrico</b>			<b>Posizionamento planimetrico</b>		
Quota (m)	Elevazione da terreno (m)		Coord EST Gauss Boaga (m)	Coord NORD Gauss Boaga (m)	
<b>122</b>	<b>12</b>				
Entità dell'infrazione (m)	Pendenza congiungente (%)		Coord EST WGS84 (M) UTMED50	Coord. NORD WGS84 (M) UTMED50	
Superficie forata	Livello di accuratezza		Longitudine WGS84 GD	Latitudine WGS84 GD	
			<b>10.833001°</b>	<b>45.417432°</b>	
<b>DISPOSITIVI DI SEGNALAZIONE E ILLUMINAZIONE</b>			<b>Documentazione fotografica</b>		
Diurni presenza (0=no - 1= si)		Diurni stato (0=no - 1= si)			
<b>0</b>		<b>0</b>			
Notturmi presenza (0=no - 1= si)		Notturmi stato (0=no - 1= si)			
<b>0</b>		<b>0</b>			
Data ultimo monitoraggio		Data ultimo intervento			
		<b>NON NOTA</b>			
Ubicazione in Circling Area (0=no - 1= si)		Ubicazione in zona d'ombra (0=no - 1= si)			
<b>0</b>		<b>0</b>			
Note					

Codice identificativo	<b>L169</b>	Classificazione	<b>OSTACOLO</b>	descrizione	
<b>Anagrafica di riferimento</b>					
Località		Indirizzo		Telefono 1	Telefono 2
<b>SOMMACAMPAGNA (VR)</b>		<b>STRADA MADONNA DI MONTE</b>			
<b>Posizionamento altimetrico</b>			<b>Posizionamento planimetrico</b>		
Quota (m)	Elevazione da terreno (m)		Coord EST Gauss Boaga (m)		Coord NORD Gauss Boaga (m)
<b>153,8</b>	<b>8,5</b>				
Entità dell'infrazione (m)	Pendenza congiungente (%)		Coord EST WGS84 (M) UTMED50		Coord. NORD WGS84 (M) UTMED50
<b>15,1</b>					
Superficie forata	Livello di accuratezza		Longitudine WGS84 GD		Latitudine WGS84 GD
<b>IHS</b>			<b>10.843430°</b>		<b>45.421713°</b>
<b>DISPOSITIVI DI SEGNALAZIONE E ILLUMINAZIONE</b>				<b>Documentazione fotografica</b>	
Diurni presenza (0=no - 1= si)		Diurni stato (0=no - 1= si)			
<b>0</b>		<b>0</b>			
Notturmi presenza (0=no - 1= si)		Notturmi stato (0=no - 1= si)			
<b>0</b>		<b>0</b>			
Data ultimo monitoraggio		Data ultimo intervento			
		<b>NON NOTA</b>			
Ubicazione in Circling Area (0=no - 1= si)		Ubicazione in zona d'ombra (0=no - 1= si)			
<b>0</b>		<b>0</b>			
Note					


Codice identificativo	<b>L170</b>	Classificazione	<b>OSTACOLO</b>	descrizione	<b>TRALICCIO</b>
<b>Anagrafica di riferimento</b>					
Località	Indirizzo		Telefono 1	Telefono 2	
<b>SOMMACAMPAGNA (VR)</b>					
<b>Posizionamento altimetrico</b>			<b>Posizionamento planimetrico</b>		
Quota (m)	Elevazione da terreno (m)		Coord EST Gauss Boaga (m)	Coord NORD Gauss Boaga (m)	
<b>176,60</b>	<b>33,60</b>		<b>1644342,87</b>	<b>5031709,90</b>	
Entità dell'infrazione (m)	Pendenza congiungente (%)		Coord EST WGS84 (M) UTMED50	Coord. NORD WGS84 (M) UTMED50	
<b>33,11</b>			<b>644395.87</b>	<b>5031889.899</b>	
Superficie forata	Livello di accuratezza		Longitudine WGS84 GD	Latitudine WGS84 GD	
<b>IHS</b>			<b>10.844665</b>	<b>45.423849</b>	
<b>DISPOSITIVI DI SEGNALAZIONE E ILLUMINAZIONE</b>			<b>Documentazione fotografica</b>		
Diurni presenza (0=no - 1= si)		Diurni stato (0=no - 1= si)			
<b>0</b>		<b>0</b>			
Notturmi presenza (0=no - 1= si)		Notturmi stato (0=no - 1= si)			
<b>0</b>		<b>0</b>			
Data ultimo monitoraggio		Data ultimo intervento			
		<b>NON NOTA</b>			
Ubicazione in Circling Area (0=no - 1= si)		Ubicazione in zona d'ombra (0=no - 1= si)			
<b>0</b>		<b>0</b>			
Note					


Codice identificativo	<b>M138</b>	Classificazione	<b>OSTACOLO</b>	descrizione	<b>TRALICCIO</b>
<b>Anagrafica di riferimento</b>					
Località	Indirizzo		Telefono 1	Telefono 2	
<b>SOMMACAMPAGNA (VR)</b>					
<b>Posizionamento altimetrico</b>			<b>Posizionamento planimetrico</b>		
Quota (m)	Elevazione da terreno (m)		Coord EST Gauss Boaga (m)	Coord NORD Gauss Boaga (m)	
<b>112</b>					
Entità dell'infrazione (m)	Pendenza congiungente (%)		Coord EST WGS84 (M) UTMED50	Coord. NORD WGS84 (M) UTMED50	
Superficie forata	Livello di accuratezza		Longitudine WGS84 GD	Latitudine WGS84 GD	
			<b>10.813488°</b>	<b>45.372610°</b>	
<b>DISPOSITIVI DI SEGNALAZIONE E ILLUMINAZIONE</b>			<b>Documentazione fotografica</b>		
Diurni presenza (0=no - 1= si)		Diurni stato (0=no - 1= si)			
<b>0</b>		<b>0</b>			
Notturmi presenza (0=no - 1= si)		Notturmi stato (0=no - 1= si)			
<b>0</b>		<b>0</b>			
Data ultimo monitoraggio		Data ultimo intervento			
		<b>NON NOTA</b>			
Ubicazione in Circling Area (0=no - 1= si)		Ubicazione in zona d'ombra (0=no - 1= si)			
<b>0</b>		<b>0</b>			
Note					

Codice identificativo	<b>M140</b>	Classificazione	<b>OSTACOLO</b>	descrizione	<b>TRALICCIO</b>
<b>Anagrafica di riferimento</b>					
Località		Indirizzo		Telefono 1	Telefono 2
<b>SOMMACAMPAGNA (VR)</b>		<b>STRADELLA BIANCHETTE</b>			
<b>Posizionamento altimetrico</b>			<b>Posizionamento planimetrico</b>		
Quota (m)	Elevazione da terreno (m)		Coord EST Gauss Boaga (m)		Coord NORD Gauss Boaga (m)
<b>130</b>					
Entità dell'infrazione (m)	Pendenza congiungente (%)		Coord EST WGS84 (M) UTMED50		Coord. NORD WGS84 (M) UTMED50
Superficie forata	Livello di accuratezza		Longitudine WGS84 GD		Latitudine WGS84 GD
			<b>10.809031°</b>		<b>45.373694°</b>
<b>DISPOSITIVI DI SEGNALAZIONE E ILLUMINAZIONE</b>				<b>Documentazione fotografica</b>	
Diurni presenza (0=no - 1= si)		Diurni stato (0=no - 1= si)			
<b>0</b>		<b>0</b>			
Notturmi presenza (0=no - 1= si)		Notturmi stato (0=no - 1= si)			
<b>0</b>		<b>0</b>			
Data ultimo monitoraggio		Data ultimo intervento			
		<b>NON NOTA</b>			
Ubicazione in Circling Area (0=no - 1= si)		Ubicazione in zona d'ombra (0=no - 1= si)			
<b>0</b>		<b>0</b>			
Note					





Codice identificativo	M142	Classificazione	OSTACOLO	descrizione	EDIFICIO
<b>Anagrafica di riferimento</b>					
Località	Indirizzo		Telefono 1	Telefono 2	
SOMMACAMPAGNA (VR)	STRADA VICINALE 125 TAMBURINO SARDO				
Posizionamento altimetrico			Posizionamento planimetrico		
Quota (m)	Elevazione da terreno (m)		Coord EST Gauss Boaga (m)	Coord NORD Gauss Boaga (m)	
138,8	5,8				
Entità dell'infrazione (m)	Pendenza congiungente (%)		Coord EST WGS84 (M) UTMED50	Coord. NORD WGS84 (M) UTMED50	
Superficie forata	Livello di accuratezza		Longitudine WGS84 GD	Latitudine WGS84 GD	
			10.813712°	45.378674°	
DISPOSITIVI DI SEGNALAZIONE E ILLUMINAZIONE			Documentazione fotografica		
Diurni presenza (0=no - 1= si)		Diurni stato (0=no - 1= si)			
0		0			
Notturmi presenza (0=no - 1= si)		Notturmi stato (0=no - 1= si)			
0		0			
Data ultimo monitoraggio		Data ultimo intervento			
		NON NOTA			
Ubicazione in Circling Area (0=no - 1= si)		Ubicazione in zona d'ombra (0=no - 1= si)			
0		0			
Note					


Codice identificativo	<b>M144</b>	Classificazione	<b>OSTACOLO</b>	descrizione	<b>TRALICCIO</b>
<b>Anagrafica di riferimento</b>					
Località	Indirizzo		Telefono 1	Telefono 2	
<b>SOMMACAMPAGNA (VR)</b>					
<b>Posizionamento altimetrico</b>			<b>Posizionamento planimetrico</b>		
Quota (m)	Elevazione da terreno (m)		Coord EST Gauss Boaga (m)	Coord NORD Gauss Boaga (m)	
<b>144,2</b>	<b>25,90</b>		<b>1641460,935</b>	<b>5027117,391</b>	
Entità dell'infrazione (m)	Pendenza congiungente (%)		Coord EST WGS84 (M) UTMED50	Coord. NORD WGS84 (M) UTMED50	
			<b>641513.935</b>	<b>5027297.389</b>	
Superficie forata	Livello di accuratezza		Longitudine WGS84 GD	Latitudine WGS84 GD	
			<b>10.80652</b>	<b>45.38312</b>	
<b>DISPOSITIVI DI SEGNALAZIONE E ILLUMINAZIONE</b>			<b>Documentazione fotografica</b>		
Diurni presenza (0=no - 1= si)		Diurni stato (0=no - 1= si)			
<b>0</b>		<b>0</b>			
Notturmi presenza (0=no - 1= si)		Notturmi stato (0=no - 1= si)			
<b>0</b>		<b>0</b>			
Data ultimo monitoraggio		Data ultimo intervento			
		<b>NON NOTA</b>			
Ubicazione in Circling Area (0=no - 1= si)		Ubicazione in zona d'ombra (0=no - 1= si)			
<b>0</b>		<b>0</b>			
Note					

Codice identificativo	<b>M146</b>	Classificazione	<b>OSTACOLO</b>	descrizione	<b>TRALICCIO</b>
<b>Anagrafica di riferimento</b>					
Località	Indirizzo		Telefono 1	Telefono 2	
<b>SOMMACAMPAGNA (VR)</b>					
<b>Posizionamento altimetrico</b>			<b>Posizionamento planimetrico</b>		
Quota (m)	Elevazione da terreno (m)		Coord EST Gauss Boaga (m)	Coord NORD Gauss Boaga (m)	
<b>152,1</b>	<b>25,90</b>		<b>1641442,698</b>	<b>5027367,380</b>	
Entità dell'infrazione (m)	Pendenza congiungente (%)		Coord EST WGS84 (M) UTMED50	Coord. NORD WGS84 (M) UTMED50	
			<b>641495.698</b>	<b>5027547.378</b>	
Superficie forata	Livello di accuratezza		Longitudine WGS84 GD	Latitudine WGS84 GD	
			<b>10.80636</b>	<b>45.38537</b>	
<b>DISPOSITIVI DI SEGNALAZIONE E ILLUMINAZIONE</b>			<b>Documentazione fotografica</b>		
Diurni presenza (0=no - 1= si)		Diurni stato (0=no - 1= si)			
<b>0</b>		<b>0</b>			
Notturmi presenza (0=no - 1= si)		Notturmi stato (0=no - 1= si)			
<b>0</b>		<b>0</b>			
Data ultimo monitoraggio		Data ultimo intervento			
		<b>NON NOTA</b>			
Ubicazione in Circling Area (0=no - 1= si)		Ubicazione in zona d'ombra (0=no - 1= si)			
<b>0</b>		<b>0</b>			
Note					

Codice identificativo	<b>M148</b>	Classificazione	<b>OSTACOLO</b>	descrizione	<b>TRALICCIO</b>
<b>Anagrafica di riferimento</b>					
Località	Indirizzo		Telefono 1	Telefono 2	
<b>SOMMACAMPAGNA (VR)</b>					
<b>Posizionamento altimetrico</b>			<b>Posizionamento planimetrico</b>		
Quota (m)	Elevazione da terreno (m)		Coord EST Gauss Boaga (m)	Coord NORD Gauss Boaga (m)	
<b>149,9</b>	<b>25,9</b>		<b>1641419,923</b>	<b>5027676,081</b>	
Entità dell'infrazione (m)	Pendenza congiungente (%)		Coord EST WGS84 (M) UTMED50	Coord. NORD WGS84 (M) UTMED50	
			<b>641472.923</b>	<b>5027856.081</b>	
Superficie forata	Livello di accuratezza		Longitudine WGS84 GD	Latitudine WGS84 GD	
			<b>10.80616</b>	<b>45.38815</b>	
<b>DISPOSITIVI DI SEGNALAZIONE E ILLUMINAZIONE</b>			<b>Documentazione fotografica</b>		
Diurni presenza (0=no - 1= si)		Diurni stato (0=no - 1= si)			
<b>0</b>		<b>0</b>			
Notturmi presenza (0=no - 1= si)		Notturmi stato (0=no - 1= si)			
<b>0</b>		<b>0</b>			
Data ultimo monitoraggio		Data ultimo intervento			
		<b>NON NOTA</b>			
Ubicazione in Circling Area (0=no - 1= si)		Ubicazione in zona d'ombra (0=no - 1= si)			
<b>0</b>		<b>0</b>			
Note					

Codice identificativo	<b>M150</b>	Classificazione	<b>OSTACOLO</b>	descrizione	<b>TRALICCIO</b>
<b>Anagrafica di riferimento</b>					
Località	Indirizzo		Telefono 1	Telefono 2	
<b>SOMMACAMPAGNA (VR)</b>					
<b>Posizionamento altimetrico</b>			<b>Posizionamento planimetrico</b>		
Quota (m)	Elevazione da terreno (m)		Coord EST Gauss Boaga (m)	Coord NORD Gauss Boaga (m)	
<b>125</b>			<b>1641538,305</b>	<b>5028070,196</b>	
Entità dell'infrazione (m)	Pendenza congiungente (%)		Coord EST WGS84 (M) UTMED50	Coord. NORD WGS84 (M) UTMED50	
			<b>641591.306</b>	<b>5028250.195</b>	
Superficie forata	Livello di accuratezza		Longitudine WGS84 GD	Latitudine WGS84 GD	
			<b>10.80778</b>	<b>45.39167</b>	
<b>DISPOSITIVI DI SEGNALAZIONE E ILLUMINAZIONE</b>			<b>Documentazione fotografica</b>		
Diurni presenza (0=no - 1= si)		Diurni stato (0=no - 1= si)			
<b>0</b>		<b>0</b>			
Notturmi presenza (0=no - 1= si)		Notturmi stato (0=no - 1= si)			
<b>0</b>		<b>0</b>			
Data ultimo monitoraggio		Data ultimo intervento			
		<b>NON NOTA</b>			
Ubicazione in Circling Area (0=no - 1= si)		Ubicazione in zona d'ombra (0=no - 1= si)			
<b>0</b>		<b>0</b>			
Note					


Codice identificativo	<b>M152</b>	Classificazione	<b>OSTACOLO</b>	descrizione	<b>TRALICCIO</b>
<b>Anagrafica di riferimento</b>					
Località	Indirizzo		Telefono 1	Telefono 2	
<b>SOMMACAMPAGNA (VR)</b>					
<b>Posizionamento altimetrico</b>			<b>Posizionamento planimetrico</b>		
Quota (m)	Elevazione da terreno (m)		Coord EST Gauss Boaga (m)	Coord NORD Gauss Boaga (m)	
<b>112</b>					
Entità dell'infrazione (m)	Pendenza congiungente (%)		Coord EST WGS84 (M) UTMED50	Coord. NORD WGS84 (M) UTMED50	
Superficie forata	Livello di accuratezza		Longitudine WGS84 GD	Latitudine WGS84 GD	
			<b>10.808287°</b>	<b>45.398694°</b>	
<b>DISPOSITIVI DI SEGNALAZIONE E ILLUMINAZIONE</b>			<b>Documentazione fotografica</b>		
Diurni presenza (0=no - 1= si)		Diurni stato (0=no - 1= si)			
<b>0</b>		<b>0</b>			
Notturmi presenza (0=no - 1= si)		Notturmi stato (0=no - 1= si)			
<b>0</b>		<b>0</b>			
Data ultimo monitoraggio		Data ultimo intervento			
		<b>NON NOTA</b>			
Ubicazione in Circling Area (0=no - 1= si)		Ubicazione in zona d'ombra (0=no - 1= si)			
<b>0</b>		<b>0</b>			
Note					


Codice identificativo	M154	Classificazione	OSTACOLO	descrizione	TRALICCIO
<b>Anagrafica di riferimento</b>					
Località	Indirizzo		Telefono 1	Telefono 2	
SOMMACAMPAGNA (VR)					
<b>Posizionamento altimetrico</b>			<b>Posizionamento planimetrico</b>		
Quota (m)	Elevazione da terreno (m)		Coord EST Gauss Boaga (m)	Coord NORD Gauss Boaga (m)	
117					
Entità dell'infrazione (m)	Pendenza congiungente (%)		Coord EST WGS84 (M) UTMED50	Coord. NORD WGS84 (M) UTMED50	
Superficie forata	Livello di accuratezza		Longitudine WGS84 GD	Latitudine WGS84 GD	
			10.808821°	45.400073°	
DISPOSITIVI DI SEGNALAZIONE E ILLUMINAZIONE			Documentazione fotografica		
Diurni presenza (0=no - 1= si)		Diurni stato (0=no - 1= si)			
0		0			
Notturmi presenza (0=no - 1= si)		Notturmi stato (0=no - 1= si)			
0		0			
Data ultimo monitoraggio		Data ultimo intervento			
		NON NOTA			
Ubicazione in Circling Area (0=no - 1= si)		Ubicazione in zona d'ombra (0=no - 1= si)			
0		0			
Note					

Codice identificativo	<b>M158</b>	Classificazione	<b>OSTACOLO</b>	descrizione	<b>EDIFICIO</b>
<b>Anagrafica di riferimento</b>					
Località		Indirizzo		Telefono 1	Telefono 2
<b>SOMMACAMPAGNA (VR)</b>		<b>VIA GUASTALLA</b>			
<b>Posizionamento altimetrico</b>			<b>Posizionamento planimetrico</b>		
Quota (m)	Elevazione da terreno (m)		Coord EST Gauss Boaga (m)		Coord NORD Gauss Boaga (m)
<b>152,8</b>	<b>8,7</b>				
Entità dell'infrazione (m)	Pendenza congiungente (%)		Coord EST WGS84 (M) UTMED50		Coord. NORD WGS84 (M) UTMED50
Superficie forata	Livello di accuratezza		Longitudine WGS84 GD		Latitudine WGS84 GD
			<b>10.816499°</b>		<b>45.405525°</b>
<b>DISPOSITIVI DI SEGNALAZIONE E ILLUMINAZIONE</b>				Documentazione fotografica	
Diurni presenza (0=no - 1= si)		Diurni stato (0=no - 1= si)			
<b>0</b>		<b>0</b>			
Notturmi presenza (0=no - 1= si)		Notturmi stato (0=no - 1= si)			
<b>0</b>		<b>0</b>			
Data ultimo monitoraggio		Data ultimo intervento			
		<b>NON NOTA</b>			
Ubicazione in Circling Area (0=no - 1= si)		Ubicazione in zona d'ombra (0=no - 1= si)			
<b>0</b>		<b>0</b>			
Note					




Codice identificativo	<b>M160</b>	Classificazione	<b>OSTACOLO</b>	descrizione	<b>TERRENO</b>
<b>Anagrafica di riferimento</b>					
Località	Indirizzo		Telefono 1	Telefono 2	
<b>SOMMACAMPAGNA (VR)</b>					
<b>Posizionamento altimetrico</b>			<b>Posizionamento planimetrico</b>		
Quota (m)	Elevazione da terreno (m)		Coord EST Gauss Boaga (m)	Coord NORD Gauss Boaga (m)	
<b>131</b>	<b>131</b>				
Entità dell'infrazione (m)	Pendenza congiungente (%)		Coord EST WGS84 (M) UTMED50	Coord. NORD WGS84 (M) UTMED50	
Superficie forata	Livello di accuratezza		Longitudine WGS84 GD	Latitudine WGS84 GD	
			<b>10.816327°</b>	<b>45.410341°</b>	
<b>DISPOSITIVI DI SEGNALAZIONE E ILLUMINAZIONE</b>			<b>Documentazione fotografica</b>		
Diurni presenza (0=no - 1= si)		Diurni stato (0=no - 1= si)			
<b>0</b>		<b>0</b>			
Notturmi presenza (0=no - 1= si)		Notturmi stato (0=no - 1= si)			
<b>0</b>		<b>0</b>			
Data ultimo monitoraggio		Data ultimo intervento			
		<b>NON NOTA</b>			
Ubicazione in Circling Area (0=no - 1= si)		Ubicazione in zona d'ombra (0=no - 1= si)			
<b>0</b>		<b>0</b>			
Note					

Codice identificativo	<b>M162</b>	Classificazione	<b>OSTACOLO</b>	descrizione	<b>EDIFICIO</b>
<b>Anagrafica di riferimento</b>					
Località	Indirizzo		Telefono 1	Telefono 2	
<b>SOMMACAMPAGNA (VR)</b>	<b>STRADA SAN GIORGIO</b>				
<b>Posizionamento altimetrico</b>			<b>Posizionamento planimetrico</b>		
Quota (m)	Elevazione da terreno (m)		Coord EST Gauss Boaga (m)	Coord NORD Gauss Boaga (m)	
<b>124,5</b>	<b>11,2</b>				
Entità dell'infrazione (m)	Pendenza congiungente (%)		Coord EST WGS84 (M) UTMED50	Coord. NORD WGS84 (M) UTMED50	
Superficie forata	Livello di accuratezza		Longitudine WGS84 GD	Latitudine WGS84 GD	
			<b>10.818003°</b>	<b>45.413530°</b>	
<b>DISPOSITIVI DI SEGNALAZIONE E ILLUMINAZIONE</b>			<b>Documentazione fotografica</b>		
Diurni presenza (0=no - 1= si)		Diurni stato (0=no - 1= si)			
<b>0</b>		<b>0</b>			
Notturmi presenza (0=no - 1= si)		Notturmi stato (0=no - 1= si)			
<b>0</b>		<b>0</b>			
Data ultimo monitoraggio		Data ultimo intervento			
		<b>NON NOTA</b>			
Ubicazione in Circling Area (0=no - 1= si)		Ubicazione in zona d'ombra (0=no - 1= si)			
<b>0</b>		<b>0</b>			
Note					


Codice identificativo	M164	Classificazione	OSTACOLO	descrizione	PALO AUTOSTRADA
<b>Anagrafica di riferimento</b>					
Località	Indirizzo		Telefono 1	Telefono 2	
SOMMACAMPAGNA (VR)					
Posizionamento altimetrico			Posizionamento planimetrico		
Quota (m)	Elevazione da terreno (m)		Coord EST Gauss Boaga (m)		Coord NORD Gauss Boaga (m)
123,9	15,1				
Entità dell'infrazione (m)	Pendenza congiungente (%)		Coord EST WGS84 (M) UTMED50		Coord. NORD WGS84 (M) UTMED50
Superficie forata	Livello di accuratezza		Longitudine WGS84 GD		Latitudine WGS84 GD
			10.824598°		45.416887°
DISPOSITIVI DI SEGNALAZIONE E ILLUMINAZIONE				Documentazione fotografica	
Diurni presenza (0=no - 1= si)		Diurni stato (0=no - 1= si)			
0		0			
Notturmi presenza (0=no - 1= si)		Notturmi stato (0=no - 1= si)			
0		0			
Data ultimo monitoraggio		Data ultimo intervento			
		NON NOTA			
Ubicazione in Circling Area (0=no - 1= si)		Ubicazione in zona d'ombra (0=no - 1= si)			
0		0			
Note					

Codice identificativo	<b>M166</b>	Classificazione	<b>OSTACOLO</b>	descrizione	<b>TRALICCIO</b>
<b>Anagrafica di riferimento</b>					
Località	Indirizzo		Telefono 1	Telefono 2	
<b>SOMMACAMPAGNA (VR)</b>					
<b>Posizionamento altimetrico</b>			<b>Posizionamento planimetrico</b>		
Quota (m)	Elevazione da terreno (m)		Coord EST Gauss Boaga (m)	Coord NORD Gauss Boaga (m)	
<b>131,23</b>	<b>21,20</b>				
Entità dell'infrazione (m)	Pendenza congiungente (%)		Coord EST WGS84 (M) UTMED50	Coord. NORD WGS84 (M) UTMED50	
Superficie forata	Livello di accuratezza		Longitudine WGS84 GD	Latitudine WGS84 GD	
			<b>10.829143°</b>	<b>45.418465°</b>	
<b>DISPOSITIVI DI SEGNALAZIONE E ILLUMINAZIONE</b>			<b>Documentazione fotografica</b>		
Diurni presenza (0=no - 1= si)		Diurni stato (0=no - 1= si)			
<b>0</b>		<b>0</b>			
Notturmi presenza (0=no - 1= si)		Notturmi stato (0=no - 1= si)			
<b>0</b>		<b>0</b>			
Data ultimo monitoraggio		Data ultimo intervento			
		<b>NON NOTA</b>			
Ubicazione in Circling Area (0=no - 1= si)		Ubicazione in zona d'ombra (0=no - 1= si)			
<b>0</b>		<b>0</b>			
Note					


Codice identificativo	<b>M168</b>	Classificazione	<b>OSTACOLO</b>	descrizione	<b>EDIFICIO</b>
<b>Anagrafica di riferimento</b>					
Località	Indirizzo		Telefono 1	Telefono 2	
<b>SOMMACAMPAGNA (VR)</b>					
<b>Posizionamento altimetrico</b>			<b>Posizionamento planimetrico</b>		
Quota (m)	Elevazione da terreno (m)		Coord EST Gauss Boaga (m)	Coord NORD Gauss Boaga (m)	
<b>129,3</b>	<b>8,2</b>				
Entità dell'infrazione (m)	Pendenza congiungente (%)		Coord EST WGS84 (M) UTMED50	Coord. NORD WGS84 (M) UTMED50	
Superficie forata	Livello di accuratezza		Longitudine WGS84 GD	Latitudine WGS84 GD	
			<b>10.832590°</b>	<b>45.420720°</b>	
<b>DISPOSITIVI DI SEGNALAZIONE E ILLUMINAZIONE</b>			<b>Documentazione fotografica</b>		
Diurni presenza (0=no - 1= si)		Diurni stato (0=no - 1= si)			
<b>0</b>		<b>0</b>			
Notturmi presenza (0=no - 1= si)		Notturmi stato (0=no - 1= si)			
<b>0</b>		<b>0</b>			
Data ultimo monitoraggio		Data ultimo intervento			
		<b>NON NOTA</b>			
Ubicazione in Circling Area (0=no - 1= si)		Ubicazione in zona d'ombra (0=no - 1= si)			
<b>0</b>		<b>0</b>			
Note					


Codice identificativo	<b>N138</b>	Classificazione	<b>OSTACOLO</b>	descrizione	<b>TRALICCIO</b>
<b>Anagrafica di riferimento</b>					
Località	Indirizzo		Telefono 1	Telefono 2	
<b>SOMMACAMPAGNA (VR)</b>					
<b>Posizionamento altimetrico</b>			<b>Posizionamento planimetrico</b>		
Quota (m)	Elevazione da terreno (m)		Coord EST Gauss Boaga (m)	Coord NORD Gauss Boaga (m)	
<b>125,5</b>	<b>30,5</b>				
Entità dell'infrazione (m)	Pendenza congiungente (%)		Coord EST WGS84 (M) UTMED50	Coord. NORD WGS84 (M) UTMED50	
Superficie forata	Livello di accuratezza		Longitudine WGS84 GD	Latitudine WGS84 GD	
			<b>10.806688°</b>	<b>45.370777°</b>	
<b>DISPOSITIVI DI SEGNALAZIONE E ILLUMINAZIONE</b>			<b>Documentazione fotografica</b>		
Diurni presenza (0=no - 1= si)		Diurni stato (0=no - 1= si)			
<b>0</b>		<b>0</b>			
Notturmi presenza (0=no - 1= si)		Notturmi stato (0=no - 1= si)			
<b>0</b>		<b>0</b>			
Data ultimo monitoraggio		Data ultimo intervento			
		<b>NON NOTA</b>			
Ubicazione in Circling Area (0=no - 1= si)		Ubicazione in zona d'ombra (0=no - 1= si)			
<b>0</b>		<b>0</b>			
Note					


Codice identificativo	<b>N140</b>	Classificazione	<b>OSTACOLO</b>	descrizione	<b>TRALICCIO</b>
<b>Anagrafica di riferimento</b>					
Località	Indirizzo		Telefono 1	Telefono 2	
<b>SOMMACAMPAGNA (VR)</b>					
<b>Posizionamento altimetrico</b>			<b>Posizionamento planimetrico</b>		
Quota (m)	Elevazione da terreno (m)		Coord EST Gauss Boaga (m)	Coord NORD Gauss Boaga (m)	
<b>127</b>					
Entità dell'infrazione (m)	Pendenza congiungente (%)		Coord EST WGS84 (M) UTMED50	Coord. NORD WGS84 (M) UTMED50	
Superficie forata	Livello di accuratezza		Longitudine WGS84 GD	Latitudine WGS84 GD	
			<b>10.807258°</b>	<b>45.373662°</b>	
<b>DISPOSITIVI DI SEGNALAZIONE E ILLUMINAZIONE</b>			<b>Documentazione fotografica</b>		
Diurni presenza (0=no - 1= si)		Diurni stato (0=no - 1= si)			
<b>0</b>		<b>0</b>			
Notturmi presenza (0=no - 1= si)		Notturmi stato (0=no - 1= si)			
<b>0</b>		<b>0</b>			
Data ultimo monitoraggio		Data ultimo intervento			
		<b>NON NOTA</b>			
Ubicazione in Circling Area (0=no - 1= si)		Ubicazione in zona d'ombra (0=no - 1= si)			
<b>0</b>		<b>0</b>			
Note					


Codice identificativo	<b>N142</b>	Classificazione	<b>OSTACOLO</b>	descrizione	<b>TRALICCIO</b>
<b>Anagrafica di riferimento</b>					
Località	Indirizzo		Telefono 1	Telefono 2	
<b>SOMMACAMPAGNA (VR)</b>					
<b>Posizionamento altimetrico</b>			<b>Posizionamento planimetrico</b>		
Quota (m)	Elevazione da terreno (m)		Coord EST Gauss Boaga (m)	Coord NORD Gauss Boaga (m)	
<b>142,08</b>	<b>33,48 VERIF ALTEZZA</b>				
Entità dell'infrazione (m)	Pendenza congiungente (%)		Coord EST WGS84 (M) UTMED50	Coord. NORD WGS84 (M) UTMED50	
Superficie forata	Livello di accuratezza		Longitudine WGS84 GD	Latitudine WGS84 GD	
			<b>10.801888°</b>	<b>45.377593°</b>	
<b>DISPOSITIVI DI SEGNALAZIONE E ILLUMINAZIONE</b>			<b>Documentazione fotografica</b>		
Diurni presenza (0=no - 1= si)		Diurni stato (0=no - 1= si)			
<b>0</b>		<b>0</b>			
Notturmi presenza (0=no - 1= si)		Notturmi stato (0=no - 1= si)			
<b>0</b>		<b>0</b>			
Data ultimo monitoraggio		Data ultimo intervento			
		<b>NON NOTA</b>			
Ubicazione in Circling Area (0=no - 1= si)		Ubicazione in zona d'ombra (0=no - 1= si)			
<b>0</b>		<b>0</b>			
Note					




Codice identificativo	<b>N144</b>	Classificazione	<b>OSTACOLO</b>	descrizione	<b>TRALICCIO</b>
<b>Anagrafica di riferimento</b>					
Località	Indirizzo		Telefono 1	Telefono 2	
<b>SOMMACAMPAGNA (VR)</b>					
<b>Posizionamento altimetrico</b>			<b>Posizionamento planimetrico</b>		
Quota (m)	Elevazione da terreno (m)		Coord EST Gauss Boaga (m)	Coord NORTH Gauss Boaga (m)	
<b>163,48</b>	<b>33,48 VERIF ALTEZZA</b>		<b>1641120,753</b>	<b>5027074,563</b>	
Entità dell'infrazione (m)	Pendenza congiungente (%)		Coord EST WGS84 (M) UTMED50	Coord. NORTH WGS84 (M) UTMED50	
			<b>641173.752</b>	<b>5027254.564</b>	
Superficie forata	Livello di accuratezza		Longitudine WGS84 GD	Latitudine WGS84 GD	
			<b>10.80217</b>	<b>45.38280</b>	
<b>DISPOSITIVI DI SEGNALAZIONE E ILLUMINAZIONE</b>			<b>Documentazione fotografica</b>		
Diurni presenza (0=no - 1= si)		Diurni stato (0=no - 1= si)			
<b>0</b>		<b>0</b>			
Notturmi presenza (0=no - 1= si)		Notturmi stato (0=no - 1= si)			
<b>0</b>		<b>0</b>			
Data ultimo monitoraggio		Data ultimo intervento			
		<b>NON NOTA</b>			
Ubicazione in Circling Area (0=no - 1= si)		Ubicazione in zona d'ombra (0=no - 1= si)			
<b>0</b>		<b>0</b>			
Note					


Codice identificativo	<b>N146</b>	Classificazione	<b>OSTACOLO</b>	descrizione	<b>TRALICCIO</b>
<b>Anagrafica di riferimento</b>					
Località	Indirizzo		Telefono 1	Telefono 2	
<b>SOMMACAMPAGNA (VR)</b>					
<b>Posizionamento altimetrico</b>			<b>Posizionamento planimetrico</b>		
Quota (m)	Elevazione da terreno (m)		Coord EST Gauss Boaga (m)	Coord NORD Gauss Boaga (m)	
<b>171,08</b>	<b>33,48 VERIF ALTEZZA</b>		<b>1641121,924</b>	<b>5027409,255</b>	
Entità dell'infrazione (m)	Pendenza congiungente (%)		Coord EST WGS84 (M) UTMED50	Coord. NORD WGS84 (M) UTMED50	
			<b>641174.924</b>	<b>5027589.255</b>	
Superficie forata	Livello di accuratezza		Longitudine WGS84 GD	Latitudine WGS84 GD	
			<b>10.80228</b>	<b>45.38581</b>	
<b>DISPOSITIVI DI SEGNALAZIONE E ILLUMINAZIONE</b>			<b>Documentazione fotografica</b>		
Diurni presenza (0=no - 1= si)		Diurni stato (0=no - 1= si)			
<b>0</b>		<b>0</b>			
Notturmi presenza (0=no - 1= si)		Notturmi stato (0=no - 1= si)			
<b>0</b>		<b>0</b>			
Data ultimo monitoraggio		Data ultimo intervento			
		<b>NON NOTA</b>			
Ubicazione in Circling Area (0=no - 1= si)		Ubicazione in zona d'ombra (0=no - 1= si)			
<b>0</b>		<b>0</b>			
Note					

Codice identificativo	<b>N148</b>	Classificazione	<b>OSTACOLO</b>	descrizione	<b>TRALICCIO</b>
<b>Anagrafica di riferimento</b>					
Località	Indirizzo		Telefono 1	Telefono 2	
<b>SOMMACAMPAGNA (VR)</b>					
<b>Posizionamento altimetrico</b>			<b>Posizionamento planimetrico</b>		
Quota (m)	Elevazione da terreno (m)		Coord EST Gauss Boaga (m)	Coord NORD Gauss Boaga (m)	
<b>159,98</b>	<b>33,48</b>				
Entità dell'infrazione (m)	Pendenza congiungente (%)		Coord EST WGS84 (M) UTMED50	Coord. NORD WGS84 (M) UTMED50	
Superficie forata	Livello di accuratezza		Longitudine WGS84 GD	Latitudine WGS84 GD	
			<b>10.802442°</b>	<b>45.388276°</b>	
<b>DISPOSITIVI DI SEGNALAZIONE E ILLUMINAZIONE</b>			<b>Documentazione fotografica</b>		
Diurni presenza (0=no - 1= si)		Diurni stato (0=no - 1= si)			
<b>0</b>		<b>0</b>			
Notturmi presenza (0=no - 1= si)		Notturmi stato (0=no - 1= si)			
<b>0</b>		<b>0</b>			
Data ultimo monitoraggio		Data ultimo intervento			
		<b>NON NOTA</b>			
Ubicazione in Circling Area (0=no - 1= si)		Ubicazione in zona d'ombra (0=no - 1= si)			
<b>0</b>		<b>0</b>			
Note					

Codice identificativo	<b>O148</b>	Classificazione	<b>OSTACOLO</b>	descrizione	<b>ALBERO</b>
<b>Anagrafica di riferimento</b>					
Località	Indirizzo		Telefono 1	Telefono 2	
<b>SOMMACAMPAGNA (VR)</b>					
<b>Posizionamento altimetrico</b>			<b>Posizionamento planimetrico</b>		
Quota (m)	Elevazione da terreno (m)		Coord EST Gauss Boaga (m)	Coord NORD Gauss Boaga (m)	
<b>151,9</b>	<b>25,90</b>		<b>1641384,041</b>	<b>5028160,189</b>	
Entità dell'infrazione (m)	Pendenza congiungente (%)		Coord EST WGS84 (M) UTMED50	Coord. NORD WGS84 (M) UTMED50	
			<b>641437.042</b>	<b>5028340.187</b>	
Superficie forata	Livello di accuratezza		Longitudine WGS84 GD	Latitudine WGS84 GD	
			<b>10.80584</b>	<b>45.39251</b>	
<b>DISPOSITIVI DI SEGNALAZIONE E ILLUMINAZIONE</b>			<b>Documentazione fotografica</b>		
Diurni presenza (0=no - 1= si)		Diurni stato (0=no - 1= si)			
<b>0</b>		<b>0</b>			
Notturmi presenza (0=no - 1= si)		Notturmi stato (0=no - 1= si)			
<b>0</b>		<b>0</b>			
Data ultimo monitoraggio		Data ultimo intervento			
		<b>NON NOTA</b>			
Ubicazione in Circling Area (0=no - 1= si)		Ubicazione in zona d'ombra (0=no - 1= si)			
<b>0</b>		<b>0</b>			
Note					


Codice identificativo	<b>N152</b>	Classificazione	<b>OSTACOLO</b>	descrizione	<b>TRALICCIO</b>
<b>Anagrafica di riferimento</b>					
Località	Indirizzo		Telefono 1	Telefono 2	
<b>SOMMACAMPAGNA (VR)</b>					
<b>Posizionamento altimetrico</b>			<b>Posizionamento planimetrico</b>		
Quota (m)	Elevazione da terreno (m)		Coord EST Gauss Boaga (m)	Coord NORD Gauss Boaga (m)	
<b>107</b>					
Entità dell'infrazione (m)	Pendenza congiungente (%)		Coord EST WGS84 (M) UTMED50	Coord. NORD WGS84 (M) UTMED50	
Superficie forata	Livello di accuratezza		Longitudine WGS84 GD	Latitudine WGS84 GD	
			<b>10.802809°</b>	<b>45.397726°</b>	
<b>DISPOSITIVI DI SEGNALAZIONE E ILLUMINAZIONE</b>			<b>Documentazione fotografica</b>		
Diurni presenza (0=no - 1= si)		Diurni stato (0=no - 1= si)			
<b>0</b>		<b>0</b>			
Notturni presenza (0=no - 1= si)		Notturni stato (0=no - 1= si)			
<b>0</b>		<b>0</b>			
Data ultimo monitoraggio		Data ultimo intervento			
		<b>NON NOTA</b>			
Ubicazione in Circling Area (0=no - 1= si)		Ubicazione in zona d'ombra (0=no - 1= si)			
<b>0</b>		<b>0</b>			
Note					


Codice identificativo	<b>N154</b>	Classificazione	<b>OSTACOLO</b>	descrizione	<b>TRALICCIO</b>
<b>Anagrafica di riferimento</b>					
Località	Indirizzo		Telefono 1	Telefono 2	
<b>SOMMACAMPAGNA (VR)</b>					
<b>Posizionamento altimetrico</b>			<b>Posizionamento planimetrico</b>		
Quota (m)	Elevazione da terreno (m)		Coord EST Gauss Boaga (m)	Coord NORD Gauss Boaga (m)	
<b>106,3</b>					
Entità dell'infrazione (m)	Pendenza congiungente (%)		Coord EST WGS84 (M) UTMED50	Coord. NORD WGS84 (M) UTMED50	
Superficie forata	Livello di accuratezza		Longitudine WGS84 GD	Latitudine WGS84 GD	
			<b>10.802939°</b>	<b>45.400996°</b>	
<b>DISPOSITIVI DI SEGNALAZIONE E ILLUMINAZIONE</b>			<b>Documentazione fotografica</b>		
Diurni presenza (0=no - 1= si)		Diurni stato (0=no - 1= si)			
<b>0</b>		<b>0</b>			
Notturmi presenza (0=no - 1= si)		Notturmi stato (0=no - 1= si)			
<b>0</b>		<b>0</b>			
Data ultimo monitoraggio		Data ultimo intervento			
		<b>NON NOTA</b>			
Ubicazione in Circling Area (0=no - 1= si)		Ubicazione in zona d'ombra (0=no - 1= si)			
<b>0</b>		<b>0</b>			
Note					


Codice identificativo	<b>N156</b>	Classificazione	<b>OSTACOLO</b>	descrizione	<b>TRALICCIO</b>
<b>Anagrafica di riferimento</b>					
Località	Indirizzo		Telefono 1	Telefono 2	
<b>SOMMACAMPAGNA (VR)</b>					
<b>Posizionamento altimetrico</b>			<b>Posizionamento planimetrico</b>		
Quota (m)	Elevazione da terreno (m)		Coord EST Gauss Boaga (m)	Coord NORD Gauss Boaga (m)	
<b>130</b>					
Entità dell'infrazione (m)	Pendenza congiungente (%)		Coord EST WGS84 (M) UTMED50	Coord. NORD WGS84 (M) UTMED50	
Superficie forata	Livello di accuratezza		Longitudine WGS84 GD	Latitudine WGS84 GD	
			<b>10.811368°</b>	<b>45.406631°</b>	
<b>DISPOSITIVI DI SEGNALAZIONE E ILLUMINAZIONE</b>			<b>Documentazione fotografica</b>		
Diurni presenza (0=no - 1= si)		Diurni stato (0=no - 1= si)			
<b>0</b>		<b>0</b>			
Notturmi presenza (0=no - 1= si)		Notturmi stato (0=no - 1= si)			
<b>0</b>		<b>0</b>			
Data ultimo monitoraggio		Data ultimo intervento			
		<b>NON NOTA</b>			
Ubicazione in Circling Area (0=no - 1= si)		Ubicazione in zona d'ombra (0=no - 1= si)			
<b>0</b>		<b>0</b>			
Note					


Codice identificativo	<b>N158</b>	Classificazione	<b>OSTACOLO</b>	descrizione	<b>TRALICCIO</b>
<b>Anagrafica di riferimento</b>					
Località	Indirizzo		Telefono 1	Telefono 2	
<b>SOMMACAMPAGNA (VR)</b>					
<b>Posizionamento altimetrico</b>			<b>Posizionamento planimetrico</b>		
Quota (m)	Elevazione da terreno (m)		Coord EST Gauss Boaga (m)	Coord NORD Gauss Boaga (m)	
<b>128,2</b>					
Entità dell'infrazione (m)	Pendenza congiungente (%)	Coord EST WGS84 (M) UTMED50		Coord. NORD WGS84 (M) UTMED50	
Superficie forata	Livello di accuratezza		Longitudine WGS84 GD	Latitudine WGS84 GD	
			<b>10.812619°</b>	<b>45.409911°</b>	
<b>DISPOSITIVI DI SEGNALAZIONE E ILLUMINAZIONE</b>			<b>Documentazione fotografica</b>		
Diurni presenza (0=no - 1= si)		Diurni stato (0=no - 1= si)			
<b>0</b>		<b>0</b>			
Notturmi presenza (0=no - 1= si)		Notturmi stato (0=no - 1= si)			
<b>0</b>		<b>0</b>			
Data ultimo monitoraggio		Data ultimo intervento			
		<b>NON NOTA</b>			
Ubicazione in Circling Area (0=no - 1= si)		Ubicazione in zona d'ombra (0=no - 1= si)			
<b>0</b>		<b>0</b>			
Note					





Codice identificativo	<b>O139</b>	Classificazione	<b>OSTACOLO</b>	descrizione	<b>TRALICCIO</b>
<b>Anagrafica di riferimento</b>					
Località		Indirizzo		Telefono 1	Telefono 2
<b>SOMMACAMPAGNA (VR)</b>		<b>LOCALITA' CORONINI</b>			
<b>Posizionamento altimetrico</b>			<b>Posizionamento planimetrico</b>		
Quota (m)	Elevazione da terreno (m)		Coord EST Gauss Boaga (m)		Coord NORD Gauss Boaga (m)
<b>82,2</b>					
Entità dell'infrazione (m)	Pendenza congiungente (%)		Coord EST WGS84 (M) UTMED50		Coord. NORD WGS84 (M) UTMED50
Superficie forata	Livello di accuratezza		Longitudine WGS84 GD		Latitudine WGS84 GD
			<b>10.801295°</b>		<b>45.368539°</b>
<b>DISPOSITIVI DI SEGNALAZIONE E ILLUMINAZIONE</b>				<b>Documentazione fotografica</b>	
Diurni presenza (0=no - 1= si)		Diurni stato (0=no - 1= si)			
<b>0</b>		<b>0</b>			
Notturmi presenza (0=no - 1= si)		Notturmi stato (0=no - 1= si)			
<b>0</b>		<b>0</b>			
Data ultimo monitoraggio		Data ultimo intervento			
		<b>NON NOTA</b>			
Ubicazione in Circling Area (0=no - 1= si)		Ubicazione in zona d'ombra (0=no - 1= si)			
<b>0</b>		<b>0</b>			
Note					


Codice identificativo	<b>O140</b>	Classificazione	<b>OSTACOLO</b>	descrizione	<b>TRALICCIO</b>
<b>Anagrafica di riferimento</b>					
Località		Indirizzo		Telefono 1	Telefono 2
<b>SOMMACAMPAGNA (VR)</b>		<b>VIA GORGO</b>			
<b>Posizionamento altimetrico</b>			<b>Posizionamento planimetrico</b>		
Quota (m)	Elevazione da terreno (m)		Coord EST Gauss Boaga (m)	Coord NORD Gauss Boaga (m)	
<b>88,7</b>					
Entità dell'infrazione (m)	Pendenza congiungente (%)		Coord EST WGS84 (M) UTMED50	Coord. NORD WGS84 (M) UTMED50	
Superficie forata	Livello di accuratezza		Longitudine WGS84 GD	Latitudine WGS84 GD	
			<b>10.801451°</b>	<b>45.371574°</b>	
<b>DISPOSITIVI DI SEGNALAZIONE E ILLUMINAZIONE</b>			<b>Documentazione fotografica</b>		
Diurni presenza (0=no - 1= si)		Diurni stato (0=no - 1= si)			
<b>0</b>		<b>0</b>			
Notturmi presenza (0=no - 1= si)		Notturmi stato (0=no - 1= si)			
<b>0</b>		<b>0</b>			
Data ultimo monitoraggio		Data ultimo intervento			
		<b>NON NOTA</b>			
Ubicazione in Circling Area (0=no - 1= si)		Ubicazione in zona d'ombra (0=no - 1= si)			
<b>0</b>		<b>0</b>			
Note					

Codice identificativo	<b>O141</b>	Classificazione	<b>OSTACOLO</b>	descrizione	<b>EDIFICIO</b>
<b>Anagrafica di riferimento</b>					
Località		Indirizzo		Telefono 1	Telefono 2
<b>SOMMACAMPAGNA (VR)</b>		<b>VIA ERTA</b>			
<b>Posizionamento altimetrico</b>			<b>Posizionamento planimetrico</b>		
Quota (m)	Elevazione da terreno (m)		Coord EST Gauss Boaga (m)		Coord NORD Gauss Boaga (m)
<b>159,7</b>	<b>14,5</b>				
Entità dell'infrazione (m)	Pendenza congiungente (%)		Coord EST WGS84 (M) UTMED50		Coord. NORD WGS84 (M) UTMED50
Superficie forata	Livello di accuratezza		Longitudine WGS84 GD		Latitudine WGS84 GD
			<b>10.796910°</b>		<b>45.374239°</b>
<b>DISPOSITIVI DI SEGNALAZIONE E ILLUMINAZIONE</b>				Documentazione fotografica	
Diurni presenza (0=no - 1= si)		Diurni stato (0=no - 1= si)			
<b>0</b>		<b>0</b>			
Notturmi presenza (0=no - 1= si)		Notturmi stato (0=no - 1= si)			
<b>0</b>		<b>0</b>			
Data ultimo monitoraggio		Data ultimo intervento			
		<b>NON NOTA</b>			
Ubicazione in Circling Area (0=no - 1= si)		Ubicazione in zona d'ombra (0=no - 1= si)			
<b>0</b>		<b>0</b>			
Note					

Codice identificativo	<b>O142</b>	Classificazione	<b>OSTACOLO</b>	descrizione	<b>CAMPANILE</b>
<b>Anagrafica di riferimento</b>					
Località	Indirizzo		Telefono 1	Telefono 2	
<b>SOMMACAMPAGNA (VR)</b>	<b>VIA XXIV MAGGIO</b>				
<b>Posizionamento altimetrico</b>			<b>Posizionamento planimetrico</b>		
Quota (m)	Elevazione da terreno (m)		Coord EST Gauss Boaga (m)	Coord NORD Gauss Boaga (m)	
<b>158,3</b>	<b>27,5</b>				
Entità dell'infrazione (m)	Pendenza congiungente (%)		Coord EST WGS84 (M) UTMED50	Coord. NORD WGS84 (M) UTMED50	
Superficie forata	Livello di accuratezza		Longitudine WGS84 GD	Latitudine WGS84 GD	
			<b>10.795074°</b>	<b>45.376015°</b>	
<b>DISPOSITIVI DI SEGNALAZIONE E ILLUMINAZIONE</b>			<b>Documentazione fotografica</b>		
Diurni presenza (0=no - 1= si)		Diurni stato (0=no - 1= si)			
<b>0</b>		<b>0</b>			
Notturmi presenza (0=no - 1= si)		Notturmi stato (0=no - 1= si)			
<b>0</b>		<b>0</b>			
Data ultimo monitoraggio		Data ultimo intervento			
		<b>NON NOTA</b>			
Ubicazione in Circling Area (0=no - 1= si)		Ubicazione in zona d'ombra (0=no - 1= si)			
<b>0</b>		<b>0</b>			
Note					


Codice identificativo	<b>O143</b>	Classificazione	<b>OSTACOLO</b>	descrizione	<b>EDIFICIO</b>
<b>Anagrafica di riferimento</b>					
Località	Indirizzo		Telefono 1	Telefono 2	
<b>SOMMACAMPAGNA (VR)</b>	<b>VIA LUCIANO PIONA</b>				
<b>Posizionamento altimetrico</b>			<b>Posizionamento planimetrico</b>		
Quota (m)	Elevazione da terreno (m)		Coord EST Gauss Boaga (m)	Coord NORD Gauss Boaga (m)	
<b>155,6</b>	<b>9,3</b>				
Entità dell'infrazione (m)	Pendenza congiungente (%)		Coord EST WGS84 (M) UTMED50	Coord. NORD WGS84 (M) UTMED50	
Superficie forata	Livello di accuratezza		Longitudine WGS84 GD	Latitudine WGS84 GD	
			<b>10.796355°</b>	<b>45.378930°</b>	
<b>DISPOSITIVI DI SEGNALAZIONE E ILLUMINAZIONE</b>			<b>Documentazione fotografica</b>		
Diurni presenza (0=no - 1= si)		Diurni stato (0=no - 1= si)			
<b>0</b>		<b>0</b>			
Notturmi presenza (0=no - 1= si)		Notturmi stato (0=no - 1= si)			
<b>0</b>		<b>0</b>			
Data ultimo monitoraggio		Data ultimo intervento			
		<b>NON NOTA</b>			
Ubicazione in Circling Area (0=no - 1= si)		Ubicazione in zona d'ombra (0=no - 1= si)			
<b>0</b>		<b>0</b>			
Note					

Codice identificativo	<b>O144</b>	Classificazione	<b>OSTACOLO</b>	descrizione	<b>TRALICCIO</b>
<b>Anagrafica di riferimento</b>					
Località		Indirizzo		Telefono 1	Telefono 2
<b>SOMMACAMPAGNA (VR)</b>		<b>STRADA OSSARIO</b>			
<b>Posizionamento altimetrico</b>			<b>Posizionamento planimetrico</b>		
Quota (m)	Elevazione da terreno (m)		Coord EST Gauss Boaga (m)	Coord NORD Gauss Boaga (m)	
<b>162,9</b>					
Entità dell'infrazione (m)	Pendenza congiungente (%)		Coord EST WGS84 (M) UTMED50	Coord. NORD WGS84 (M) UTMED50	
Superficie forata	Livello di accuratezza		Longitudine WGS84 GD	Latitudine WGS84 GD	
			<b>10.794631°</b>	<b>45.380343°</b>	
<b>DISPOSITIVI DI SEGNALAZIONE E ILLUMINAZIONE</b>			<b>Documentazione fotografica</b>		
Diurni presenza (0=no - 1= si)		Diurni stato (0=no - 1= si)			
<b>0</b>		<b>0</b>			
Notturmi presenza (0=no - 1= si)		Notturmi stato (0=no - 1= si)			
<b>0</b>		<b>0</b>			
Data ultimo monitoraggio		Data ultimo intervento			
		<b>NON NOTA</b>			
Ubicazione in Circling Area (0=no - 1= si)		Ubicazione in zona d'ombra (0=no - 1= si)			
<b>0</b>		<b>0</b>			
Note					


Codice identificativo	<b>O145</b>	Classificazione	<b>OSTACOLO</b>	descrizione	<b>ALBERI CON EDIFICI</b>
<b>Anagrafica di riferimento</b>					
Località	Indirizzo		Telefono 1	Telefono 2	
<b>SOMMACAMPAGNA (VR)</b>					
<b>Posizionamento altimetrico</b>			<b>Posizionamento planimetrico</b>		
Quota (m)	Elevazione da terreno (m)		Coord EST Gauss Boaga (m)	Coord NORD Gauss Boaga (m)	
<b>185,3</b>	<b>17,60</b>				
Entità dell'infrazione (m)	Pendenza congiungente (%)		Coord EST WGS84 (M) UTMED50	Coord. NORD WGS84 (M) UTMED50	
Superficie forata	Livello di accuratezza		Longitudine WGS84 GD	Latitudine WGS84 GD	
<b>DISPOSITIVI DI SEGNALAZIONE E ILLUMINAZIONE</b>			<b>Documentazione fotografica</b>		
Diurni presenza (0=no - 1= si)		Diurni stato (0=no - 1= si)			
<b>0</b>		<b>0</b>			
Notturmi presenza (0=no - 1= si)		Notturmi stato (0=no - 1= si)			
<b>0</b>		<b>0</b>			
Data ultimo monitoraggio		Data ultimo intervento			
		<b>NON NOTA</b>			
Ubicazione in Circling Area (0=no - 1= si)		Ubicazione in zona d'ombra (0=no - 1= si)			
<b>0</b>		<b>0</b>			
Note					

Codice identificativo	<b>O146</b>	Classificazione	<b>OSTACOLO</b>	descrizione	<b>ALBERI CON EDIFICI</b>
<b>Anagrafica di riferimento</b>					
Località	Indirizzo		Telefono 1	Telefono 2	
<b>SOMMACAMPAGNA (VR)</b>	<b>STRADA OSSARIO</b>				
<b>Posizionamento altimetrico</b>			<b>Posizionamento planimetrico</b>		
Quota (m)	Elevazione da terreno (m)		Coord EST Gauss Boaga (m)	Coord NORD Gauss Boaga (m)	
<b>168,1</b>	<b>22,50</b>				
Entità dell'infrazione (m)	Pendenza congiungente (%)		Coord EST WGS84 (M) UTMED50	Coord. NORD WGS84 (M) UTMED50	
Superficie forata	Livello di accuratezza		Longitudine WGS84 GD	Latitudine WGS84 GD	
			<b>10.795042°</b>	<b>45.384223°</b>	
<b>DISPOSITIVI DI SEGNALAZIONE E ILLUMINAZIONE</b>			<b>Documentazione fotografica</b>		
Diurni presenza (0=no - 1= si)		Diurni stato (0=no - 1= si)			
<b>0</b>		<b>0</b>			
Notturni presenza (0=no - 1= si)		Notturni stato (0=no - 1= si)			
<b>0</b>		<b>0</b>			
Data ultimo monitoraggio		Data ultimo intervento			
		<b>NON NOTA</b>			
Ubicazione in Circling Area (0=no - 1= si)		Ubicazione in zona d'ombra (0=no - 1= si)			
<b>0</b>		<b>0</b>			
Note					

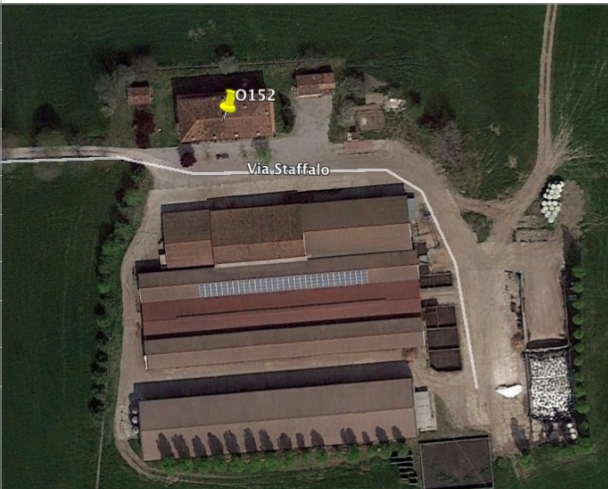



Codice identificativo	<b>O147</b>	Classificazione	<b>OSTACOLO</b>	descrizione	<b>EDIFICIO</b>
<b>Anagrafica di riferimento</b>					
Località		Indirizzo		Telefono 1	Telefono 2
<b>SOMMACAMPAGNA (VR)</b>		<b>STRADA OSSARIO</b>			
<b>Posizionamento altimetrico</b>			<b>Posizionamento planimetrico</b>		
Quota (m)	Elevazione da terreno (m)		Coord EST Gauss Boaga (m)		Coord NORD Gauss Boaga (m)
<b>161,1</b>	<b>11,1</b>				
Entità dell'infrazione (m)	Pendenza congiungente (%)		Coord EST WGS84 (M) UTMED50		Coord. NORD WGS84 (M) UTMED50
Superficie forata	Livello di accuratezza		Longitudine WGS84 GD		Latitudine WGS84 GD
			<b>10.797521°</b>		<b>45.385825°</b>
<b>DISPOSITIVI DI SEGNALAZIONE E ILLUMINAZIONE</b>				Documentazione fotografica	
Diurni presenza (0=no - 1= si)		Diurni stato (0=no - 1= si)			
	<b>0</b>		<b>0</b>		
Notturmi presenza (0=no - 1= si)		Notturmi stato (0=no - 1= si)			
	<b>0</b>		<b>0</b>		
Data ultimo monitoraggio		Data ultimo intervento			
		<b>NON NOTA</b>			
Ubicazione in Circling Area (0=no - 1= si)		Ubicazione in zona d'ombra (0=no - 1= si)			
	<b>0</b>		<b>0</b>		
Note					

Codice identificativo	<b>O148</b>	Classificazione	<b>OSTACOLO</b>	descrizione	<b>TERRENO</b>
<b>Anagrafica di riferimento</b>					
Località	Indirizzo		Telefono 1	Telefono 2	
<b>SOMMACAMPAGNA (VR)</b>	<b>VIA NUOVA</b>				
<b>Posizionamento altimetrico</b>			<b>Posizionamento planimetrico</b>		
Quota (m)	Elevazione da terreno (m)		Coord EST Gauss Boaga (m)	Coord NORD Gauss Boaga (m)	
<b>125</b>					
Entità dell'infrazione (m)	Pendenza congiungente (%)		Coord EST WGS84 (M) UTMED50	Coord. NORD WGS84 (M) UTMED50	
Superficie forata	Livello di accuratezza		Longitudine WGS84 GD	Latitudine WGS84 GD	
			<b>10.799517°</b>	<b>45.388095°</b>	
<b>DISPOSITIVI DI SEGNALAZIONE E ILLUMINAZIONE</b>			Documentazione fotografica		
Diurni presenza (0=no - 1= si)		Diurni stato (0=no - 1= si)			
<b>0</b>		<b>0</b>			
Notturmi presenza (0=no - 1= si)		Notturmi stato (0=no - 1= si)			
<b>0</b>		<b>0</b>			
Data ultimo monitoraggio		Data ultimo intervento			
		<b>NON NOTA</b>			
Ubicazione in Circling Area (0=no - 1= si)		Ubicazione in zona d'ombra (0=no - 1= si)			
<b>0</b>		<b>0</b>			
Note					


Codice identificativo	<b>O149</b>	Classificazione	<b>OSTACOLO</b>	descrizione	<b>EDIFICIO</b>
<b>Anagrafica di riferimento</b>					
Località	Indirizzo		Telefono 1	Telefono 2	
<b>SOMMACAMPAGNA (VR)</b>	<b>VIA NUOVA</b>				
<b>Posizionamento altimetrico</b>			<b>Posizionamento planimetrico</b>		
Quota (m)	Elevazione da terreno (m)		Coord EST Gauss Boaga (m)	Coord NORD Gauss Boaga (m)	
<b>125,7</b>	<b>13,2</b>				
Entità dell'infrazione (m)	Pendenza congiungente (%)		Coord EST WGS84 (M) UTMED50	Coord. NORD WGS84 (M) UTMED50	
Superficie forata	Livello di accuratezza		Longitudine WGS84 GD	Latitudine WGS84 GD	
			<b>10.799059°</b>	<b>45.391286°</b>	
<b>DISPOSITIVI DI SEGNALAZIONE E ILLUMINAZIONE</b>			<b>Documentazione fotografica</b>		
Diurni presenza (0=no - 1= si)		Diurni stato (0=no - 1= si)			
<b>0</b>		<b>0</b>			
Notturmi presenza (0=no - 1= si)		Notturmi stato (0=no - 1= si)			
<b>0</b>		<b>0</b>			
Data ultimo monitoraggio		Data ultimo intervento			
		<b>NON NOTA</b>			
Ubicazione in Circling Area (0=no - 1= si)		Ubicazione in zona d'ombra (0=no - 1= si)			
<b>0</b>		<b>0</b>			
Note					

Codice identificativo	<b>O150</b>	Classificazione	<b>OSTACOLO</b>	descrizione	<b>EDIFICIO</b>
<b>Anagrafica di riferimento</b>					
Località	Indirizzo		Telefono 1	Telefono 2	
<b>SOMMACAMPAGNA (VR)</b>	<b>STRADA STAFFALO</b>				
<b>Posizionamento altimetrico</b>			<b>Posizionamento planimetrico</b>		
Quota (m)	Elevazione da terreno (m)		Coord EST Gauss Boaga (m)	Coord NORD Gauss Boaga (m)	
<b>112,6</b>	<b>7,9</b>				
Entità dell'infrazione (m)	Pendenza congiungente (%)		Coord EST WGS84 (M) UTMED50	Coord. NORD WGS84 (M) UTMED50	
Superficie forata	Livello di accuratezza		Longitudine WGS84 GD	Latitudine WGS84 GD	
			<b>10.799294°</b>	<b>45.392197°</b>	
<b>DISPOSITIVI DI SEGNALAZIONE E ILLUMINAZIONE</b>			<b>Documentazione fotografica</b>		
Diurni presenza (0=no - 1= si)		Diurni stato (0=no - 1= si)			
<b>0</b>		<b>0</b>			
Notturmi presenza (0=no - 1= si)		Notturmi stato (0=no - 1= si)			
<b>0</b>		<b>0</b>			
Data ultimo monitoraggio		Data ultimo intervento			
		<b>NON NOTA</b>			
Ubicazione in Circling Area (0=no - 1= si)		Ubicazione in zona d'ombra (0=no - 1= si)			
<b>0</b>		<b>0</b>			
Note					


Codice identificativo	<b>O152</b>	Classificazione	<b>OSTACOLO</b>	descrizione	<b>EDIFICIO</b>
<b>Anagrafica di riferimento</b>					
Località	Indirizzo		Telefono 1	Telefono 2	
<b>SOMMACAMPAGNA (VR)</b>	<b>VIA STAFFALO</b>				
<b>Posizionamento altimetrico</b>			<b>Posizionamento planimetrico</b>		
Quota (m)	Elevazione da terreno (m)		Coord EST Gauss Boaga (m)	Coord NORTH Gauss Boaga (m)	
<b>116,6</b>	<b>9,4</b>				
Entità dell'infrazione (m)	Pendenza congiungente (%)		Coord EST WGS84 (M) UTMED50	Coord. NORTH WGS84 (M) UTMED50	
Superficie forata	Livello di accuratezza		Longitudine WGS84 GD	Latitudine WGS84 GD	
			<b>10.801080°</b>	<b>45.397368°</b>	
<b>DISPOSITIVI DI SEGNALAZIONE E ILLUMINAZIONE</b>			Documentazione fotografica		
Diurni presenza (0=no - 1= si)		Diurni stato (0=no - 1= si)			
<b>0</b>		<b>0</b>			
Notturmi presenza (0=no - 1= si)		Notturmi stato (0=no - 1= si)			
<b>0</b>		<b>0</b>			
Data ultimo monitoraggio		Data ultimo intervento			
		<b>NON NOTA</b>			
Ubicazione in Circling Area (0=no - 1= si)		Ubicazione in zona d'ombra (0=no - 1= si)			
<b>0</b>		<b>0</b>			
Note					


Codice identificativo	<b>P139</b>	Classificazione	<b>OSTACOLO</b>	descrizione	<b>EDIFICIO</b>
<b>Anagrafica di riferimento</b>					
Località		Indirizzo		Telefono 1	Telefono 2
<b>SOMMACAMPAGNA (VR)</b>		<b>LOCALITA' CASA PALAZZINA</b>			
<b>Posizionamento altimetrico</b>			<b>Posizionamento planimetrico</b>		
Quota (m)	Elevazione da terreno (m)		Coord EST Gauss Boaga (m)		Coord NORD Gauss Boaga (m)
<b>87,4</b>	<b>10,4</b>				
Entità dell'infrazione (m)	Pendenza congiungente (%)		Coord EST WGS84 (M) UTMED50		Coord. NORD WGS84 (M) UTMED50
Superficie forata	Livello di accuratezza		Longitudine WGS84 GD		Latitudine WGS84 GD
			<b>10.791995°</b>		<b>45.368276°</b>
<b>DISPOSITIVI DI SEGNALAZIONE E ILLUMINAZIONE</b>				<b>Documentazione fotografica</b>	
Diurni presenza (0=no - 1= si)		Diurni stato (0=no - 1= si)			
<b>0</b>		<b>0</b>			
Notturmi presenza (0=no - 1= si)		Notturmi stato (0=no - 1= si)			
<b>0</b>		<b>0</b>			
Data ultimo monitoraggio		Data ultimo intervento			
		<b>NON NOTA</b>			
Ubicazione in Circling Area (0=no - 1= si)		Ubicazione in zona d'ombra (0=no - 1= si)			
<b>0</b>		<b>0</b>			
Note					


Codice identificativo	<b>P140</b>	Classificazione	<b>OSTACOLO</b>	descrizione	<b>TERRENO</b>
<b>Anagrafica di riferimento</b>					
Località	Indirizzo		Telefono 1	Telefono 2	
<b>SOMMACAMPAGNA (VR)</b>	<b>VIA BELLAVISTA</b>				
<b>Posizionamento altimetrico</b>			<b>Posizionamento planimetrico</b>		
Quota (m)	Elevazione da terreno (m)		Coord EST Gauss Boaga (m)	Coord NORD Gauss Boaga (m)	
<b>135</b>					
Entità dell'infrazione (m)	Pendenza congiungente (%)		Coord EST WGS84 (M) UTMED50	Coord. NORD WGS84 (M) UTMED50	
Superficie forata	Livello di accuratezza		Longitudine WGS84 GD	Latitudine WGS84 GD	
			<b>10.793015°</b>	<b>45.371381°</b>	
<b>DISPOSITIVI DI SEGNALAZIONE E ILLUMINAZIONE</b>			Documentazione fotografica		
Diurni presenza (0=no - 1= si)		Diurni stato (0=no - 1= si)			
<b>0</b>		<b>0</b>			
Notturmi presenza (0=no - 1= si)		Notturmi stato (0=no - 1= si)			
<b>0</b>		<b>0</b>			
Data ultimo monitoraggio		Data ultimo intervento			
		<b>NON NOTA</b>			
Ubicazione in Circling Area (0=no - 1= si)		Ubicazione in zona d'ombra (0=no - 1= si)			
<b>0</b>		<b>0</b>			
Note					


Codice identificativo	<b>P141</b>	Classificazione	<b>OSTACOLO</b>	descrizione	<b>EDIFICIO</b>
<b>Anagrafica di riferimento</b>					
Località	Indirizzo		Telefono 1	Telefono 2	
<b>SOMMACAMPAGNA (VR)</b>	<b>VIA BELLAVISTA</b>				
<b>Posizionamento altimetrico</b>			<b>Posizionamento planimetrico</b>		
Quota (m)	Elevazione da terreno (m)		Coord EST Gauss Boaga (m)	Coord NORD Gauss Boaga (m)	
<b>155,6</b>	<b>8,6</b>				
Entità dell'infrazione (m)	Pendenza congiungente (%)		Coord EST WGS84 (M) UTMED50	Coord. NORD WGS84 (M) UTMED50	
Superficie forata	Livello di accuratezza		Longitudine WGS84 GD	Latitudine WGS84 GD	
			<b>10.795155°</b>	<b>45.372853°</b>	
<b>DISPOSITIVI DI SEGNALAZIONE E ILLUMINAZIONE</b>			<b>Documentazione fotografica</b>		
Diurni presenza (0=no - 1= si)		Diurni stato (0=no - 1= si)			
<b>0</b>		<b>0</b>			
Notturmi presenza (0=no - 1= si)		Notturmi stato (0=no - 1= si)			
<b>0</b>		<b>0</b>		<b>NON NOTA</b>	
Data ultimo monitoraggio		Data ultimo intervento			
Ubicazione in Circling Area (0=no - 1= si)		Ubicazione in zona d'ombra (0=no - 1= si)			
<b>0</b>		<b>0</b>			
Note					





Codice identificativo	<b>P142</b>	Classificazione	<b>OSTACOLO</b>	descrizione	<b>EDIFICIO</b>
<b>Anagrafica di riferimento</b>					
Località		Indirizzo		Telefono 1	Telefono 2
<b>SOMMACAMPAGNA (VR)</b>		<b>VIA VILLA MEDICI</b>			
<b>Posizionamento altimetrico</b>			<b>Posizionamento planimetrico</b>		
Quota (m)	Elevazione da terreno (m)		Coord EST Gauss Boaga (m)		Coord NORD Gauss Boaga (m)
<b>156</b>	<b>9,2</b>				
Entità dell'infrazione (m)	Pendenza congiungente (%)		Coord EST WGS84 (M) UTMED50		Coord. NORD WGS84 (M) UTMED50
Superficie forata	Livello di accuratezza		Longitudine WGS84 GD		Latitudine WGS84 GD
			<b>10.79515</b>		<b>45.372853°</b>
<b>DISPOSITIVI DI SEGNALAZIONE E ILLUMINAZIONE</b>				Documentazione fotografica	
Diurni presenza (0=no - 1= si)		Diurni stato (0=no - 1= si)			
	<b>0</b>		<b>0</b>		
Notturmi presenza (0=no - 1= si)		Notturmi stato (0=no - 1= si)			
	<b>0</b>		<b>0</b>		
Data ultimo monitoraggio		Data ultimo intervento			
		<b>NON NOTA</b>			
Ubicazione in Circling Area (0=no - 1= si)		Ubicazione in zona d'ombra (0=no - 1= si)			
	<b>0</b>		<b>0</b>		
Note					


Codice identificativo	<b>P143</b>	Classificazione	<b>OSTACOLO</b>	descrizione	<b>EDIFICIO</b>
<b>Anagrafica di riferimento</b>					
Località	Indirizzo		Telefono 1	Telefono 2	
<b>SOMMACAMPAGNA (VR)</b>	<b>STRADA OSSARIO</b>				
<b>Posizionamento altimetrico</b>			<b>Posizionamento planimetrico</b>		
Quota (m)	Elevazione da terreno (m)		Coord EST Gauss Boaga (m)	Coord NORD Gauss Boaga (m)	
<b>182,5</b>	<b>8,9</b>				
Entità dell'infrazione (m)	Pendenza congiungente (%)		Coord EST WGS84 (M) UTMED50	Coord. NORD WGS84 (M) UTMED50	
Superficie forata	Livello di accuratezza		Longitudine WGS84 GD	Latitudine WGS84 GD	
			<b>10.790947°</b>	<b>45.377405°</b>	
DISPOSITIVI DI SEGNALAZIONE E ILLUMINAZIONE			Documentazione fotografica		
Diurni presenza (0=no - 1= si)		Diurni stato (0=no - 1= si)			
<b>0</b>		<b>0</b>			
Notturmi presenza (0=no - 1= si)		Notturmi stato (0=no - 1= si)			
<b>0</b>		<b>0</b>			
Data ultimo monitoraggio		Data ultimo intervento			
		<b>NON NOTA</b>			
Ubicazione in Circling Area (0=no - 1= si)		Ubicazione in zona d'ombra (0=no - 1= si)			
<b>0</b>		<b>0</b>			
Note					


Codice identificativo	<b>P144</b>	Classificazione	<b>OSTACOLO</b>	descrizione	<b>MONUMENTO</b>
<b>Anagrafica di riferimento</b>					
Località	Indirizzo		Telefono 1	Telefono 2	
<b>SOMMACAMPAGNA (VR)</b>					
<b>Posizionamento altimetrico</b>			<b>Posizionamento planimetrico</b>		
Quota (m)	Elevazione da terreno (m)		Coord EST Gauss Boaga (m)	Coord NORD Gauss Boaga (m)	
<b>172</b>					
Entità dell'infrazione (m)	Pendenza congiungente (%)	Coord EST WGS84 (M) UTMED50		Coord. NORD WGS84 (M) UTMED50	
Superficie forata	Livello di accuratezza		Longitudine WGS84 GD	Latitudine WGS84 GD	
			<b>10.793841°</b>	<b>45.378853°</b>	
<b>DISPOSITIVI DI SEGNALAZIONE E ILLUMINAZIONE</b>			<b>Documentazione fotografica</b>		
Diurni presenza (0=no - 1= si)		Diurni stato (0=no - 1= si)			
<b>0</b>		<b>0</b>			
Notturmi presenza (0=no - 1= si)		Notturmi stato (0=no - 1= si)			
<b>0</b>		<b>0</b>			
Data ultimo monitoraggio		Data ultimo intervento			
		<b>NON NOTA</b>			
Ubicazione in Circling Area (0=no - 1= si)		Ubicazione in zona d'ombra (0=no - 1= si)			
<b>0</b>		<b>0</b>			
Note					

Codice identificativo	<b>P145</b>	Classificazione	<b>OSTACOLO</b>	descrizione	<b>TRALICCIO</b>
<b>Anagrafica di riferimento</b>					
Località		Indirizzo		Telefono 1	Telefono 2
<b>SOMMACAMPAGNA (VR)</b>		<b>STRADA OSSARIO</b>			
<b>Posizionamento altimetrico</b>			<b>Posizionamento planimetrico</b>		
Quota (m)	Elevazione da terreno (m)		Coord EST Gauss Boaga (m)	Coord NORD Gauss Boaga (m)	
<b>138,3</b>					
Entità dell'infrazione (m)	Pendenza congiungente (%)		Coord EST WGS84 (M) UTMED50	Coord. NORD WGS84 (M) UTMED50	
Superficie forata	Livello di accuratezza		Longitudine WGS84 GD	Latitudine WGS84 GD	
			<b>10.792071°</b>	<b>45.381339°</b>	
<b>DISPOSITIVI DI SEGNALAZIONE E ILLUMINAZIONE</b>			Documentazione fotografica		
Diurni presenza (0=no - 1= si)		Diurni stato (0=no - 1= si)			
<b>0</b>		<b>0</b>			
Notturmi presenza (0=no - 1= si)		Notturmi stato (0=no - 1= si)			
<b>0</b>		<b>0</b>			
Data ultimo monitoraggio		Data ultimo intervento			
		<b>NON NOTA</b>			
Ubicazione in Circling Area (0=no - 1= si)		Ubicazione in zona d'ombra (0=no - 1= si)			
<b>0</b>		<b>0</b>			
Note					


Codice identificativo	<b>P146</b>	Classificazione	<b>OSTACOLO</b>	descrizione	<b>TERRENO</b>
<b>Anagrafica di riferimento</b>					
Località		Indirizzo		Telefono 1	Telefono 2
<b>SOMMACAMPAGNA (VR)</b>		<b>STRADA OSSARIO</b>			
<b>Posizionamento altimetrico</b>			<b>Posizionamento planimetrico</b>		
Quota (m)	Elevazione da terreno (m)		Coord EST Gauss Boaga (m)	Coord NORD Gauss Boaga (m)	
<b>135</b>					
Entità dell'infrazione (m)	Pendenza congiungente (%)		Coord EST WGS84 (M) UTMED50	Coord. NORD WGS84 (M) UTMED50	
Superficie forata	Livello di accuratezza		Longitudine WGS84 GD	Latitudine WGS84 GD	
			<b>10.792967°</b>	<b>45.384212°</b>	
<b>DISPOSITIVI DI SEGNALAZIONE E ILLUMINAZIONE</b>			<b>Documentazione fotografica</b>		
Diurni presenza (0=no - 1= si)		Diurni stato (0=no - 1= si)			
<b>0</b>		<b>0</b>			
Notturmi presenza (0=no - 1= si)		Notturmi stato (0=no - 1= si)			
<b>0</b>		<b>0</b>			
Data ultimo monitoraggio		Data ultimo intervento			
		<b>NON NOTA</b>			
Ubicazione in Circling Area (0=no - 1= si)		Ubicazione in zona d'ombra (0=no - 1= si)			
<b>0</b>		<b>0</b>			
Note					

Codice identificativo	<b>P147</b>	Classificazione	<b>OSTACOLO</b>	descrizione	<b>TERRENO</b>
<b>Anagrafica di riferimento</b>					
Località	Indirizzo		Telefono 1	Telefono 2	
<b>SOMMACAMPAGNA (VR)</b>					
<b>Posizionamento altimetrico</b>			<b>Posizionamento planimetrico</b>		
Quota (m)	Elevazione da terreno (m)		Coord EST Gauss Boaga (m)	Coord NORD Gauss Boaga (m)	
<b>117</b>					
Entità dell'infrazione (m)	Pendenza congiungente (%)		Coord EST WGS84 (M) UTMED50	Coord. NORD WGS84 (M) UTMED50	
Superficie forata	Livello di accuratezza		Longitudine WGS84 GD	Latitudine WGS84 GD	
			<b>10.791509°</b>	<b>45.387164°</b>	
DISPOSITIVI DI SEGNALAZIONE E ILLUMINAZIONE			Documentazione fotografica		
Diurni presenza (0=no - 1= si)		Diurni stato (0=no - 1= si)			
<b>0</b>		<b>0</b>			
Notturmi presenza (0=no - 1= si)		Notturmi stato (0=no - 1= si)			
<b>0</b>		<b>0</b>			
Data ultimo monitoraggio		Data ultimo intervento			
		<b>NON NOTA</b>			
Ubicazione in Circling Area (0=no - 1= si)		Ubicazione in zona d'ombra (0=no - 1= si)			
<b>0</b>		<b>0</b>			
Note					

Codice identificativo	<b>P148</b>	Classificazione	<b>OSTACOLO</b>	descrizione	<b>EDIFICIO</b>
<b>Anagrafica di riferimento</b>					
Località	Indirizzo		Telefono 1	Telefono 2	
<b>SOMMACAMPAGNA (VR)</b>					
<b>Posizionamento altimetrico</b>			<b>Posizionamento planimetrico</b>		
Quota (m)	Elevazione da terreno (m)		Coord EST Gauss Boaga (m)	Coord NORD Gauss Boaga (m)	
<b>108,7</b>	<b>10</b>				
Entità dell'infrazione (m)	Pendenza congiungente (%)		Coord EST WGS84 (M) UTMED50	Coord. NORD WGS84 (M) UTMED50	
Superficie forata	Livello di accuratezza		Longitudine WGS84 GD	Latitudine WGS84 GD	
			<b>10.789862°</b>	<b>45.390046°</b>	
<b>DISPOSITIVI DI SEGNALAZIONE E ILLUMINAZIONE</b>			<b>Documentazione fotografica</b>		
Diurni presenza (0=no - 1= si)		Diurni stato (0=no - 1= si)			
<b>0</b>		<b>0</b>			
Notturmi presenza (0=no - 1= si)		Notturmi stato (0=no - 1= si)			
<b>0</b>		<b>0</b>			
Data ultimo monitoraggio		Data ultimo intervento			
		<b>NON NOTA</b>			
Ubicazione in Circling Area (0=no - 1= si)		Ubicazione in zona d'ombra (0=no - 1= si)			
<b>0</b>		<b>0</b>			
Note					


Codice identificativo	<b>Q141</b>	Classificazione	<b>OSTACOLO</b>	descrizione	<b>BOSCO</b>
<b>Anagrafica di riferimento</b>					
Località		Indirizzo		Telefono 1	Telefono 2
<b>SOMMACAMPAGNA (VR)</b>		<b>VIA TRE PONTI</b>			
<b>Posizionamento altimetrico</b>			<b>Posizionamento planimetrico</b>		
Quota (m)	Elevazione da terreno (m)		Coord EST Gauss Boaga (m)		Coord NORD Gauss Boaga (m)
<b>100</b>					
Entità dell'infrazione (m)	Pendenza congiungente (%)		Coord EST WGS84 (M) UTMED50		Coord. NORD WGS84 (M) UTMED50
Superficie forata	Livello di accuratezza		Longitudine WGS84 GD		Latitudine WGS84 GD
			<b>10.789784°</b>		<b>45.371048°</b>
<b>DISPOSITIVI DI SEGNALAZIONE E ILLUMINAZIONE</b>				<b>Documentazione fotografica</b>	
Diurni presenza (0=no - 1= si)		Diurni stato (0=no - 1= si)			
<b>0</b>		<b>0</b>			
Notturmi presenza (0=no - 1= si)		Notturmi stato (0=no - 1= si)			
<b>0</b>		<b>0</b>			
Data ultimo monitoraggio		Data ultimo intervento			
		<b>NON NOTA</b>			
Ubicazione in Circling Area (0=no - 1= si)		Ubicazione in zona d'ombra (0=no - 1= si)			
<b>0</b>		<b>0</b>			
Note					





Codice identificativo	<b>Q142</b>	Classificazione	<b>OSTACOLO</b>	descrizione	<b>EDIFICIO</b>
<b>Anagrafica di riferimento</b>					
Località		Indirizzo		Telefono 1	Telefono 2
<b>SOMMACAMPAGNA (VR)</b>		<b>STRADA VALBUSA</b>			
<b>Posizionamento altimetrico</b>			<b>Posizionamento planimetrico</b>		
Quota (m)	Elevazione da terreno (m)		Coord EST Gauss Boaga (m)		Coord NORD Gauss Boaga (m)
<b>137,4</b>	<b>11,5</b>				
Entità dell'infrazione (m)	Pendenza congiungente (%)		Coord EST WGS84 (M) UTMED50		Coord. NORD WGS84 (M) UTMED50
Superficie forata	Livello di accuratezza		Longitudine WGS84 GD		Latitudine WGS84 GD
			<b>10.788459°</b>		<b>10.789784°</b>
<b>DISPOSITIVI DI SEGNALAZIONE E ILLUMINAZIONE</b>				<b>Documentazione fotografica</b>	
Diurni presenza (0=no - 1= si)		Diurni stato (0=no - 1= si)			
<b>0</b>		<b>0</b>			
Notturmi presenza (0=no - 1= si)		Notturmi stato (0=no - 1= si)			
<b>0</b>		<b>0</b>			
Data ultimo monitoraggio		Data ultimo intervento			
		<b>NON NOTA</b>			
Ubicazione in Circling Area (0=no - 1= si)		Ubicazione in zona d'ombra (0=no - 1= si)			
<b>0</b>		<b>0</b>			
Note					


Codice identificativo	<b>Q143</b>	Classificazione	<b>OSTACOLO</b>	descrizione	<b>TERRENO</b>
<b>Anagrafica di riferimento</b>					
Località		Indirizzo		Telefono 1	Telefono 2
<b>SOMMACAMPAGNA (VR)</b>		<b>VIA VALLE MOLINI</b>			
<b>Posizionamento altimetrico</b>			<b>Posizionamento planimetrico</b>		
Quota (m)	Elevazione da terreno (m)		Coord EST Gauss Boaga (m)	Coord NORD Gauss Boaga (m)	
<b>135,3</b>					
Entità dell'infrazione (m)	Pendenza congiungente (%)		Coord EST WGS84 (M) UTMED50	Coord. NORD WGS84 (M) UTMED50	
Superficie forata	Livello di accuratezza		Longitudine WGS84 GD	Latitudine WGS84 GD	
			<b>10.788200°</b>	<b>45.377002°</b>	
<b>DISPOSITIVI DI SEGNALAZIONE E ILLUMINAZIONE</b>			<b>Documentazione fotografica</b>		
Diurni presenza (0=no - 1= si)		Diurni stato (0=no - 1= si)			
<b>0</b>		<b>0</b>			
Notturmi presenza (0=no - 1= si)		Notturmi stato (0=no - 1= si)			
<b>0</b>		<b>0</b>			
Data ultimo monitoraggio		Data ultimo intervento			
		<b>NON NOTA</b>			
Ubicazione in Circling Area (0=no - 1= si)		Ubicazione in zona d'ombra (0=no - 1= si)			
<b>0</b>		<b>0</b>			
Note					


Codice identificativo	<b>Q144</b>	Classificazione	<b>OSTACOLO</b>	descrizione	<b>TERRENO</b>
<b>Anagrafica di riferimento</b>					
Località	Indirizzo		Telefono 1	Telefono 2	
<b>SOMMACAMPAGNA (VR)</b>					
<b>Posizionamento altimetrico</b>			<b>Posizionamento planimetrico</b>		
Quota (m)	Elevazione da terreno (m)		Coord EST Gauss Boaga (m)	Coord NORD Gauss Boaga (m)	
<b>118</b>					
Entità dell'infrazione (m)	Pendenza congiungente (%)		Coord EST WGS84 (M) UTMED50	Coord. NORD WGS84 (M) UTMED50	
Superficie forata	Livello di accuratezza		Longitudine WGS84 GD	Latitudine WGS84 GD	
			<b>10.787939°</b>	<b>45.379314°</b>	
<b>DISPOSITIVI DI SEGNALAZIONE E ILLUMINAZIONE</b>			<b>Documentazione fotografica</b>		
Diurni presenza (0=no - 1= si)		Diurni stato (0=no - 1= si)			
<b>0</b>		<b>0</b>			
Notturmi presenza (0=no - 1= si)		Notturmi stato (0=no - 1= si)			
<b>0</b>		<b>0</b>			
Data ultimo monitoraggio		Data ultimo intervento			
		<b>NON NOTA</b>			
Ubicazione in Circling Area (0=no - 1= si)		Ubicazione in zona d'ombra (0=no - 1= si)			
<b>0</b>		<b>0</b>			
Note					

Codice identificativo	<b>Q145</b>	Classificazione	<b>OSTACOLO</b>	descrizione	<b>EDIFICIO</b>
<b>Anagrafica di riferimento</b>					
Località	Indirizzo		Telefono 1	Telefono 2	
<b>SOMMACAMPAGNA (VR)</b>	<b>VIA VALLE MOLINI</b>				
<b>Posizionamento altimetrico</b>			<b>Posizionamento planimetrico</b>		
Quota (m)	Elevazione da terreno (m)		Coord EST Gauss Boaga (m)	Coord NORD Gauss Boaga (m)	
<b>91,7</b>	<b>10,2</b>				
Entità dell'infrazione (m)	Pendenza congiungente (%)		Coord EST WGS84 (M) UTMED50	Coord. NORD WGS84 (M) UTMED50	
Superficie forata	Livello di accuratezza		Longitudine WGS84 GD	Latitudine WGS84 GD	
			<b>10.785322°</b>	<b>45.380506°</b>	
<b>DISPOSITIVI DI SEGNALAZIONE E ILLUMINAZIONE</b>			<b>Documentazione fotografica</b>		
Diurni presenza (0=no - 1= si)	Diurni stato (0=no - 1= si)				
	<b>0</b>				
Notturni presenza (0=no - 1= si)	Notturni stato (0=no - 1= si)				
	<b>0</b>				
Data ultimo monitoraggio	Data ultimo intervento				
	<b>NON NOTA</b>				
Ubicazione in Circling Area (0=no - 1= si)	Ubicazione in zona d'ombra (0=no - 1= si)				
	<b>0</b>				
Note					


Codice identificativo	<b>Q146</b>	Classificazione	<b>OSTACOLO</b>	descrizione	<b>TRALICCIO</b>
<b>Anagrafica di riferimento</b>					
Località		Indirizzo		Telefono 1	Telefono 2
<b>SOMMACAMPAGNA (VR)</b>		<b>STRADA COMUNALE DETTA SGARIPOLA</b>			
<b>Posizionamento altimetrico</b>			<b>Posizionamento planimetrico</b>		
Quota (m)	Elevazione da terreno (m)		Coord EST Gauss Boaga (m)	Coord NORD Gauss Boaga (m)	
<b>78</b>					
Entità dell'infrazione (m)	Pendenza congiungente (%)		Coord EST WGS84 (M) UTMED50	Coord. NORD WGS84 (M) UTMED50	
Superficie forata	Livello di accuratezza		Longitudine WGS84 GD	Latitudine WGS84 GD	
			<b>10.784448°</b>	<b>45.384333°</b>	
<b>DISPOSITIVI DI SEGNALAZIONE E ILLUMINAZIONE</b>			<b>Documentazione fotografica</b>		
Diurni presenza (0=no - 1= si)		Diurni stato (0=no - 1= si)			
<b>0</b>		<b>0</b>			
Notturmi presenza (0=no - 1= si)		Notturmi stato (0=no - 1= si)			
<b>0</b>		<b>0</b>			
Data ultimo monitoraggio		Data ultimo intervento			
		<b>NON NOTA</b>			
Ubicazione in Circling Area (0=no - 1= si)		Ubicazione in zona d'ombra (0=no - 1= si)			
<b>0</b>		<b>0</b>			
Note					


Codice identificativo	<b>Q147</b>	Classificazione	<b>OSTACOLO</b>	descrizione	<b>ALTURA</b>
<b>Anagrafica di riferimento</b>					
Località	Indirizzo		Telefono 1	Telefono 2	
<b>SOMMACAMPAGNA (VR)</b>					
<b>Posizionamento altimetrico</b>			<b>Posizionamento planimetrico</b>		
Quota (m)	Elevazione da terreno (m)		Coord EST Gauss Boaga (m)	Coord NORD Gauss Boaga (m)	
Entità dell'infrazione (m)	Pendenza congiungente (%)		Coord EST WGS84 (M) UTMED50	Coord. NORD WGS84 (M) UTMED50	
Superficie forata	Livello di accuratezza		Longitudine WGS84 GD	Latitudine WGS84 GD	
			<b>10.784466°</b>	<b>45.387836°</b>	
<b>DISPOSITIVI DI SEGNALAZIONE E ILLUMINAZIONE</b>			<b>Documentazione fotografica</b>		
Diurni presenza (0=no - 1= si)		Diurni stato (0=no - 1= si)			
<b>0</b>		<b>0</b>			
Notturmi presenza (0=no - 1= si)		Notturmi stato (0=no - 1= si)			
<b>0</b>		<b>0</b>			
Data ultimo monitoraggio		Data ultimo intervento			
		<b>NON NOTA</b>			
Ubicazione in Circling Area (0=no - 1= si)		Ubicazione in zona d'ombra (0=no - 1= si)			
<b>0</b>		<b>0</b>			
Note					


Codice identificativo	<b>R145</b>	Classificazione	<b>OSTACOLO</b>	descrizione	<b>EDIFICIO</b>
<b>Anagrafica di riferimento</b>					
Località	Indirizzo		Telefono 1	Telefono 2	
<b>SOMMACAMPAGNA (VR)</b>	<b>STRADA COMUNALE DEI GAZZINI</b>				
<b>Posizionamento altimetrico</b>			<b>Posizionamento planimetrico</b>		
Quota (m)	Elevazione da terreno (m)		Coord EST Gauss Boaga (m)	Coord NORD Gauss Boaga (m)	
<b>82,3</b>	<b>8,7</b>				
Entità dell'infrazione (m)	Pendenza congiungente (%)		Coord EST WGS84 (M) UTMED50	Coord. NORD WGS84 (M) UTMED50	
Superficie forata	Livello di accuratezza		Longitudine WGS84 GD	Latitudine WGS84 GD	
			<b>10.779493°</b>	<b>45.381862°</b>	
<b>DISPOSITIVI DI SEGNALAZIONE E ILLUMINAZIONE</b>			<b>Documentazione fotografica</b>		
Diurni presenza (0=no - 1= si)		Diurni stato (0=no - 1= si)			
<b>0</b>		<b>0</b>			
Notturmi presenza (0=no - 1= si)		Notturmi stato (0=no - 1= si)			
<b>0</b>		<b>0</b>			
Data ultimo monitoraggio		Data ultimo intervento			
		<b>NON NOTA</b>			
Ubicazione in Circling Area (0=no - 1= si)		Ubicazione in zona d'ombra (0=no - 1= si)			
<b>0</b>		<b>0</b>			
Note					

Codice identificativo	<b>R146</b>	Classificazione	<b>OSTACOLO</b>	descrizione	<b>TRALICCIO</b>
<b>Anagrafica di riferimento</b>					
Località		Indirizzo		Telefono 1	Telefono 2
<b>SOMMACAMPAGNA (VR)</b>					
<b>Posizionamento altimetrico</b>			<b>Posizionamento planimetrico</b>		
Quota (m)	Elevazione da terreno (m)		Coord EST Gauss Boaga (m)		Coord NORD Gauss Boaga (m)
<b>80</b>					
Entità dell'infrazione (m)	Pendenza congiungente (%)		Coord EST WGS84 (M) UTMED50		Coord. NORD WGS84 (M) UTMED50
Superficie forata	Livello di accuratezza		Longitudine WGS84 GD		Latitudine WGS84 GD
			<b>10.779493°</b>		<b>45.381862°</b>
<b>DISPOSITIVI DI SEGNALAZIONE E ILLUMINAZIONE</b>				<b>Documentazione fotografica</b>	
Diurni presenza (0=no - 1= si)		Diurni stato (0=no - 1= si)			
<b>0</b>		<b>0</b>			
Notturmi presenza (0=no - 1= si)		Notturmi stato (0=no - 1= si)			
<b>0</b>		<b>0</b>			
Data ultimo monitoraggio		Data ultimo intervento			
		<b>NON NOTA</b>			
Ubicazione in Circling Area (0=no - 1= si)		Ubicazione in zona d'ombra (0=no - 1= si)			
<b>0</b>		<b>0</b>			
Note					



Codice identificativo	<b>N150</b>	Classificazione	<b>OSTACOLO</b>	descrizione	<b>TRALICCIO</b>
<b>Anagrafica di riferimento</b>					
Località	Indirizzo		Telefono 1	Telefono 2	
<b>SOMMACAMPAGNA (VR)</b>					
<b>Posizionamento altimetrico</b>			<b>Posizionamento planimetrico</b>		
Quota (m)	Elevazione da terreno (m)		Coord EST Gauss Boaga (m)	Coord NORD Gauss Boaga (m)	
<b>151,9</b>	<b>25,90</b>		<b>1641383,761</b>	<b>5028160,334</b>	
Entità dell'infrazione (m)	Pendenza congiungente (%)		Coord EST WGS84 (M) UTMED50	Coord. NORD WGS84 (M) UTMED50	
			<b>641436.762</b>	<b>5028340.332</b>	
Superficie forata	Livello di accuratezza		Longitudine WGS84 GD	Latitudine WGS84 GD	
			<b>10.80584</b>	<b>45.39251</b>	
<b>DISPOSITIVI DI SEGNALAZIONE E ILLUMINAZIONE</b>			<b>Documentazione fotografica</b>		
Diurni presenza (0=no - 1= si)		Diurni stato (0=no - 1= si)			
<b>0</b>		<b>0</b>			
Notturmi presenza (0=no - 1= si)		Notturmi stato (0=no - 1= si)			
<b>0</b>		<b>0</b>			
Data ultimo monitoraggio		Data ultimo intervento			
		<b>NON NOTA</b>			
Ubicazione in Circling Area (0=no - 1= si)		Ubicazione in zona d'ombra (0=no - 1= si)			
<b>0</b>		<b>0</b>			
Note					

Codice identificativo	<b>E1</b>	Classificazione	<b>OSTACOLO</b>	descrizione	<b>TRALICCIO</b>
<b>Anagrafica di riferimento</b>					
Località	Indirizzo		Telefono 1	Telefono 2	
<b>SOMMACAMPAGNA (VR)</b>	<b>VIA CEOLARA</b>				
<b>Posizionamento altimetrico</b>			<b>Posizionamento planimetrico</b>		
Quota (m)	Elevazione da terreno (m)		Coord EST Gauss Boaga (m)	Coord NORD Gauss Boaga (m)	
<b>120,4</b>	<b>33,6</b>				
Entità dell'infrazione (m)	Pendenza congiungente (%)		Coord EST WGS84 (M) UTMED50	Coord. NORD WGS84 (M) UTMED50	
<b>8,5</b>					
Superficie forata	Livello di accuratezza		Longitudine WGS84 GD	Latitudine WGS84 GD	
			<b>10.882734°</b>	<b>45.422579°</b>	
<b>DISPOSITIVI DI SEGNALAZIONE E ILLUMINAZIONE</b>			<b>Documentazione fotografica</b>		
Diurni presenza (0=no - 1= si)		Diurni stato (0=no - 1= si)			
<b>0</b>		<b>0</b>			
Notturmi presenza (0=no - 1= si)		Notturmi stato (0=no - 1= si)			
<b>0</b>		<b>0</b>			
Data ultimo monitoraggio		Data ultimo intervento			
		<b>NON NOTA</b>			
Ubicazione in Circling Area (0=no - 1= si)		Ubicazione in zona d'ombra (0=no - 1= si)			
<b>0</b>		<b>0</b>			
Note					

Codice identificativo	<b>L170</b>	Classificazione	<b>OSTACOLO</b>	descrizione	<b>TRALICCIO</b>
<b>Anagrafica di riferimento</b>					
Località		Indirizzo		Telefono 1	Telefono 2
<b>SOMMACAMPAGNA (VR)</b>		<b>STRADA MADONNA DI MONTE</b>			
<b>Posizionamento altimetrico</b>			<b>Posizionamento planimetrico</b>		
Quota (m)	Elevazione da terreno (m)		Coord EST Gauss Boaga (m)		Coord NORD Gauss Boaga (m)
<b>146,6</b>	<b>33,6</b>				
Entità dell'infrazione (m)	Pendenza congiungente (%)		Coord EST WGS84 (M) UTMED50		Coord. NORD WGS84 (M) UTMED50
<b>8,26</b>					
Superficie forata	Livello di accuratezza		Longitudine WGS84 GD		Latitudine WGS84 GD
<b>IHS</b>			<b>10.844696°</b>		<b>45.423834°</b>
<b>DISPOSITIVI DI SEGNALAZIONE E ILLUMINAZIONE</b>				<b>Documentazione fotografica</b>	
Diurni presenza (0=no - 1= si)		Diurni stato (0=no - 1= si)			
<b>0</b>		<b>0</b>			
Notturmi presenza (0=no - 1= si)		Notturmi stato (0=no - 1= si)			
<b>0</b>		<b>0</b>			
Data ultimo monitoraggio		Data ultimo intervento			
		<b>NON NOTA</b>			
Ubicazione in Circling Area (0=no - 1= si)		Ubicazione in zona d'ombra (0=no - 1= si)			
<b>0</b>		<b>0</b>			
Note					