PROGETTO
DEGLI IMPIANTI PER SERVIZI PRIMARI

Geom. LUIGI BRUNO COTTINI
Strad. A. Provolo, 19 - tel. 33506
VERONA

IMMOBILIARE BISSARA s.a.s.
di Turri Gino e C.
Sede; Caselle di Sommacampagna
Via Nuova n. 5
Cod. Fisc. 00630340230

il Progettista

il Dir. Lavori

Nº 66

La ditta Proprietaria
Gino Turri

il Costruttore

TAV. n· 1

STRADE

La Commissione Edilizia Comunale nella
seduta del 2/3/82
ha espresso parere favorevole

I MEMBRI

IL PRESIDENTE

IL SEGRETARIO

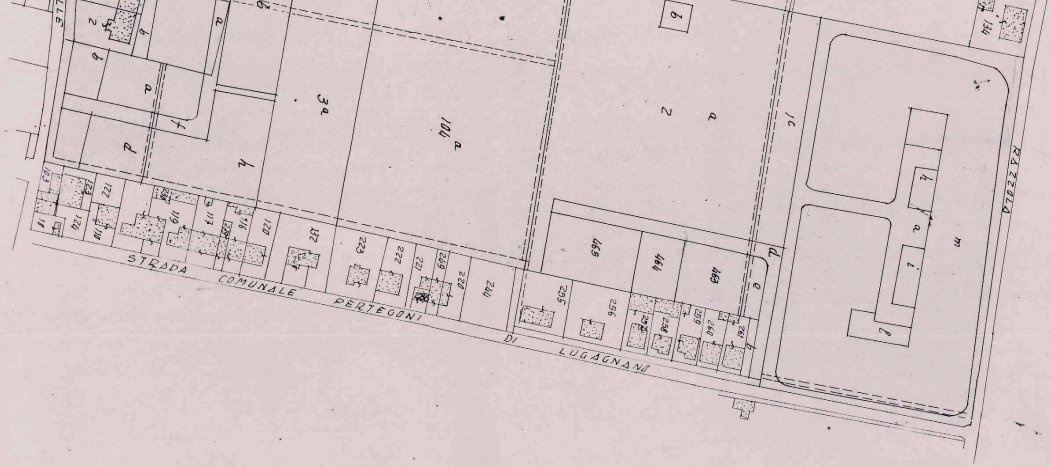
STRADA COMUNALE PERTEGONI DI LUGAGNANO

ESTRATTO DAL PIANO REGOLATORE
scala 1:2000

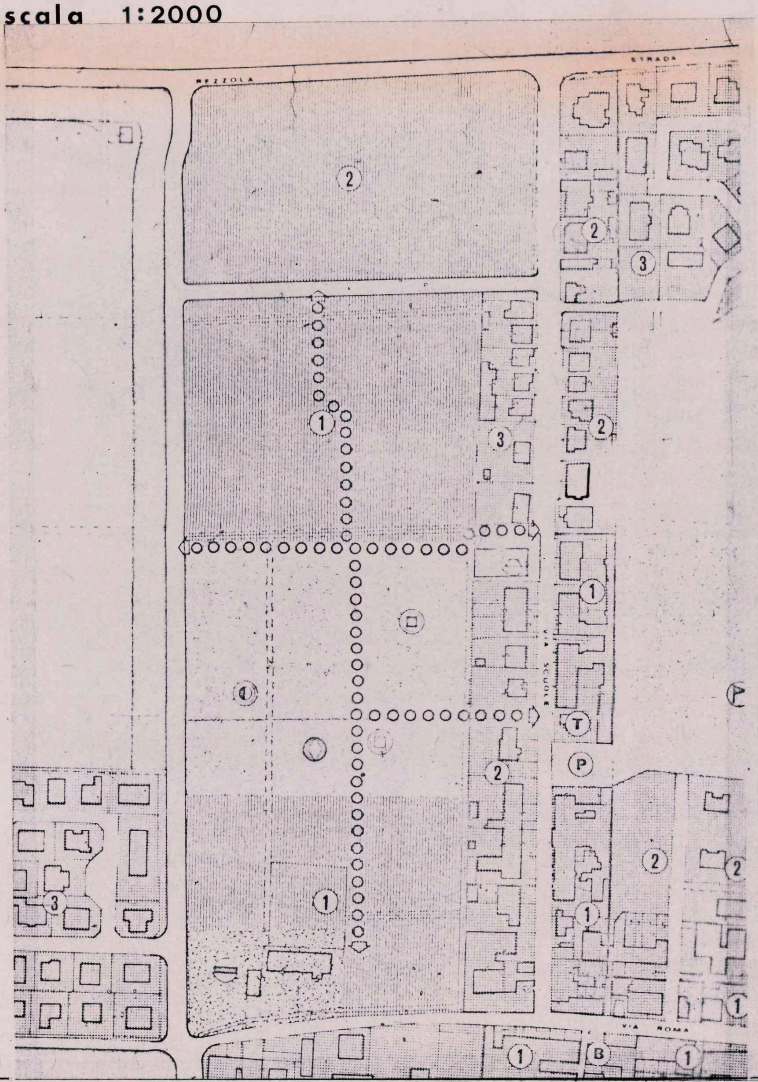
STRADA MEZZOLA
VIA SCUOLE
VIA ROMA

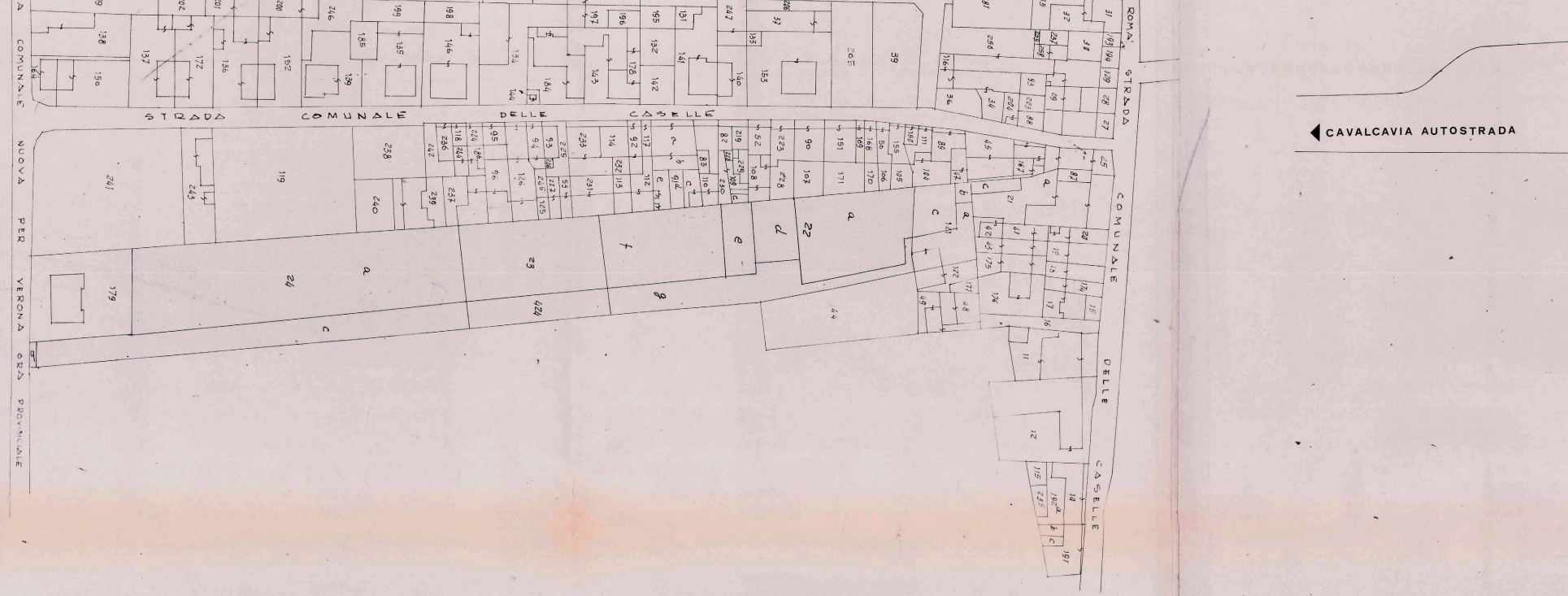
STRADA COMUNALE DELLE CASELLE
A COMUNALE
NUOVA PER VERONA ORA PROVINCIALE
ROMA
STRADA
COMUNALE DELLE CASELLE
CAVALCAVIA AUTOSTRADA

LEGENDA

- ⁚⁚⁚ aree in oggetto
- 8 delimitazione dei lotti
- ▩ parcheggi
- ▨ area verde
- ▨ impianti a carico di terzi
- ◀▪▪▪ passaggi pedonali
- ⇩ accessi ai lotti
- ▬ marciapiedi

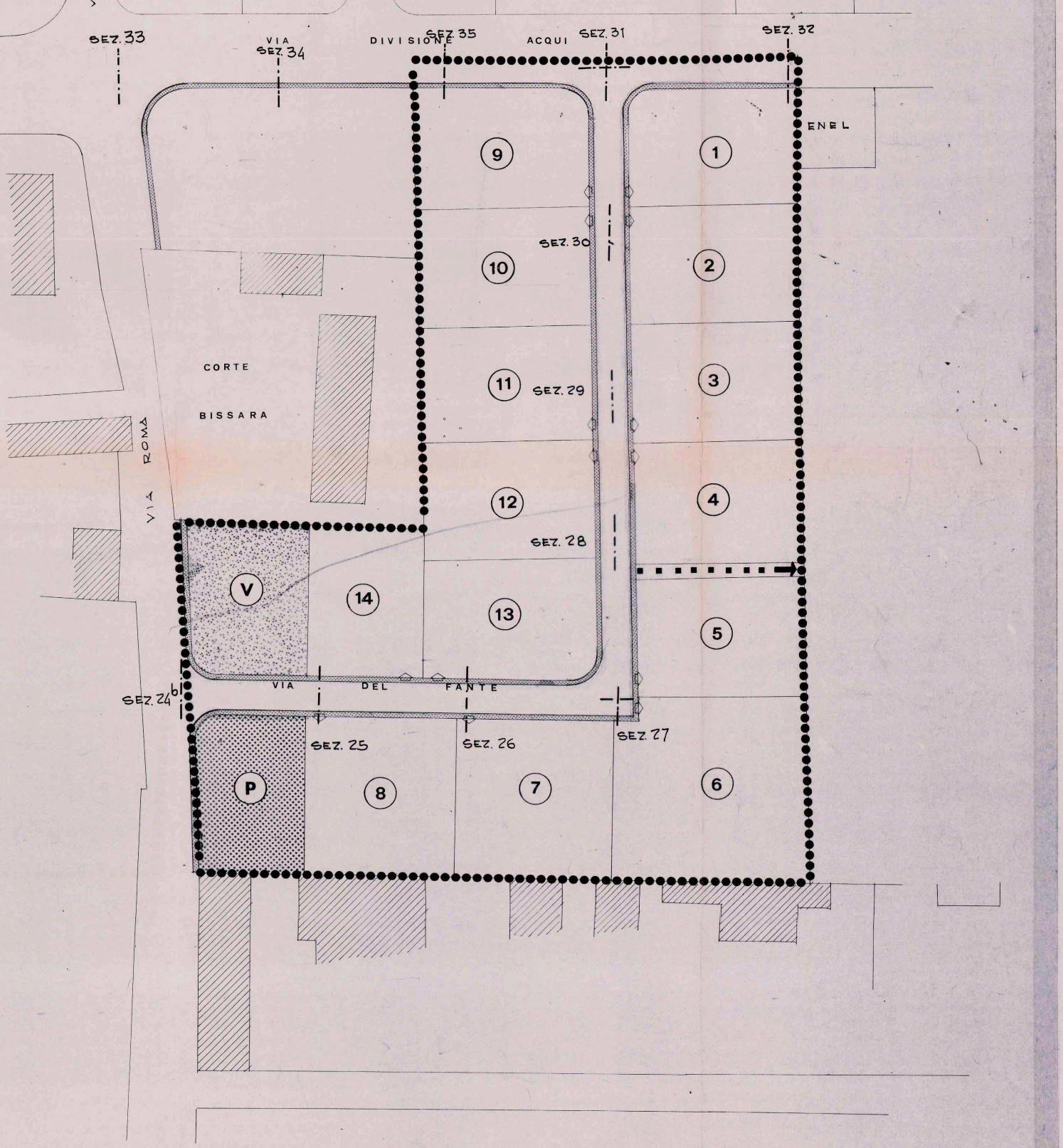
SEZ. 33
VIA
SEZ. 34
DIVISIONE
SEZ. 35
ACQUI
SEZ. 31
SEZ. 32
ENEL
1
2
3
4
5
6
7
8
9
10
11
12
13
14
V
P
SEZ. 30
SEZ. 29
SEZ. 28
CORTE
BISSARA
VIA ROMA
VIA DEL FANTE
SEZ. 24b
SEZ. 25
SEZ. 26
SEZ. 27

SCALA LUNGHEZZE 1:500
" ALTEZZE 1:100

ORIZZONTALE A m. 71.86 S.L.M.

N° SEZIONI	24
QUOTE DEL PROGETTO	79.93
QUOTE DEL TERRENO	79.40
DISTANZE PARZIALI	
DISTANZE PROGRESS.	0.00
DISTANZE ETTOMETR.	
RETTIFILI E CURVE	



	25	26	27	28	29	30	31	32
	79.95	79.96	79.97	79.98	79.99	80.80	83.02	80.05
	79.41	79.50	79.64	79.68	79.70	79.60	79.65	79.70
	27.50	30.00	29.50	32.00	32.00	32.00	31.50	36.50
	27.50	57.50	87.00	119.00	151.00	183.00	214.50	251.00


VIA ROMA
VIA ACQUI
ASSE STRADA
DI VIA DEL FANTE

ORIZZ. A m. 71.86 S.L.M.

N° SEZIONI	33	34	35	31
QUOTE DEL PROGETTO	79.92	79.95	79.98	80.02
QUOTE DEL TERRENO	79.50	79.58	79.60	79.65
DISTANZE PARZIALI		32.50	33.00	32.50
DISTANZE PROGRESS.	0.00	32.50	65.50	98.00
DISTANZE ETTOMETR.				
RETTIFILI E CURVE				

SEZ. 25

SEZ. 26

SEZ. 27

SEZ. 28

SEZ. 29

SEZ. 30

SEZ. 31

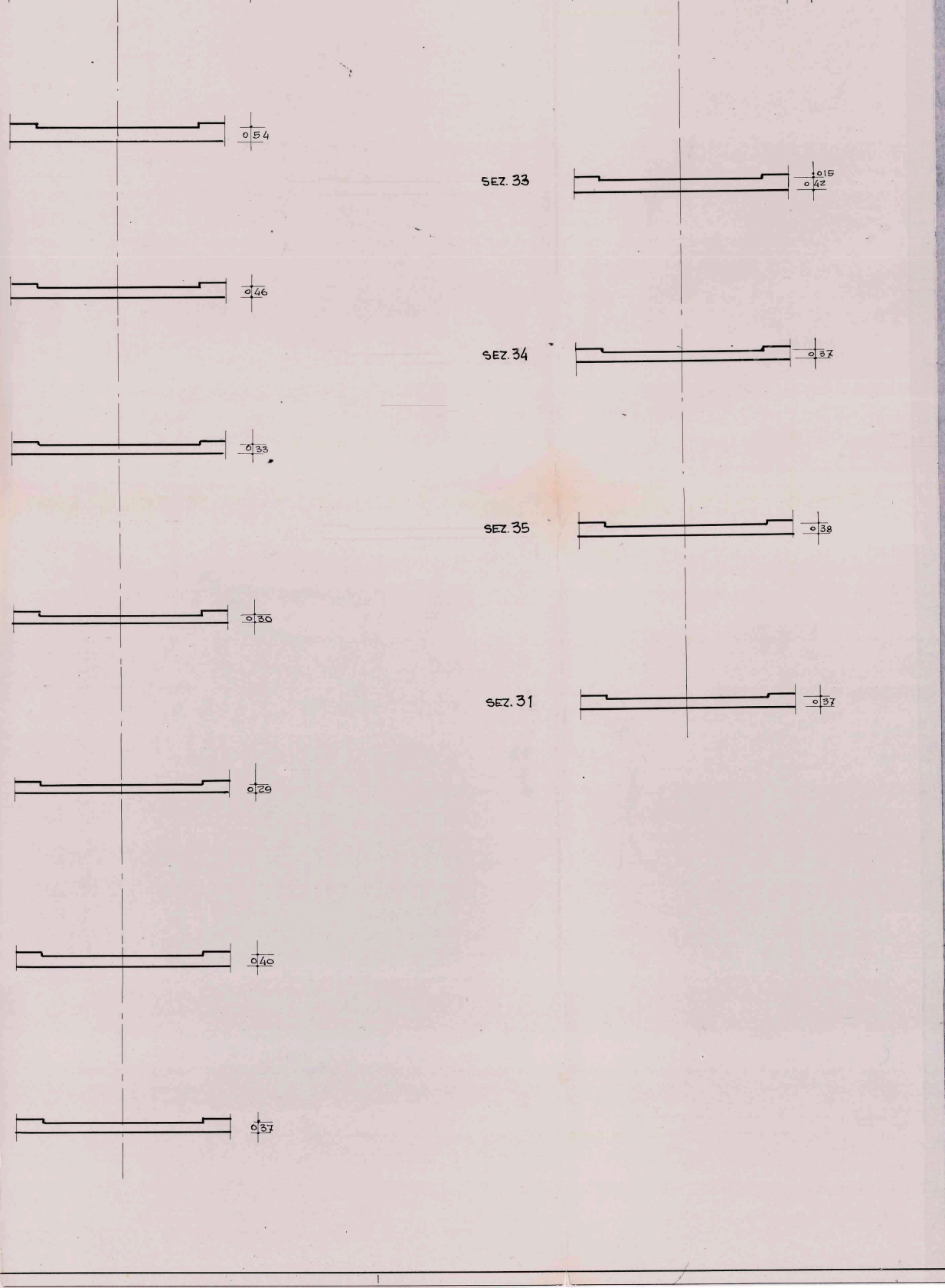
0.54
SEZ. 33
0.15
0.42
0.46
SEZ. 34
0.37
0.33
SEZ. 35
0.38
0.30
SEZ. 31
0.37
0.29
0.40
0.37


ENEL
VIA DEGLI ALPINI
SEZ. 11
SEZ 13

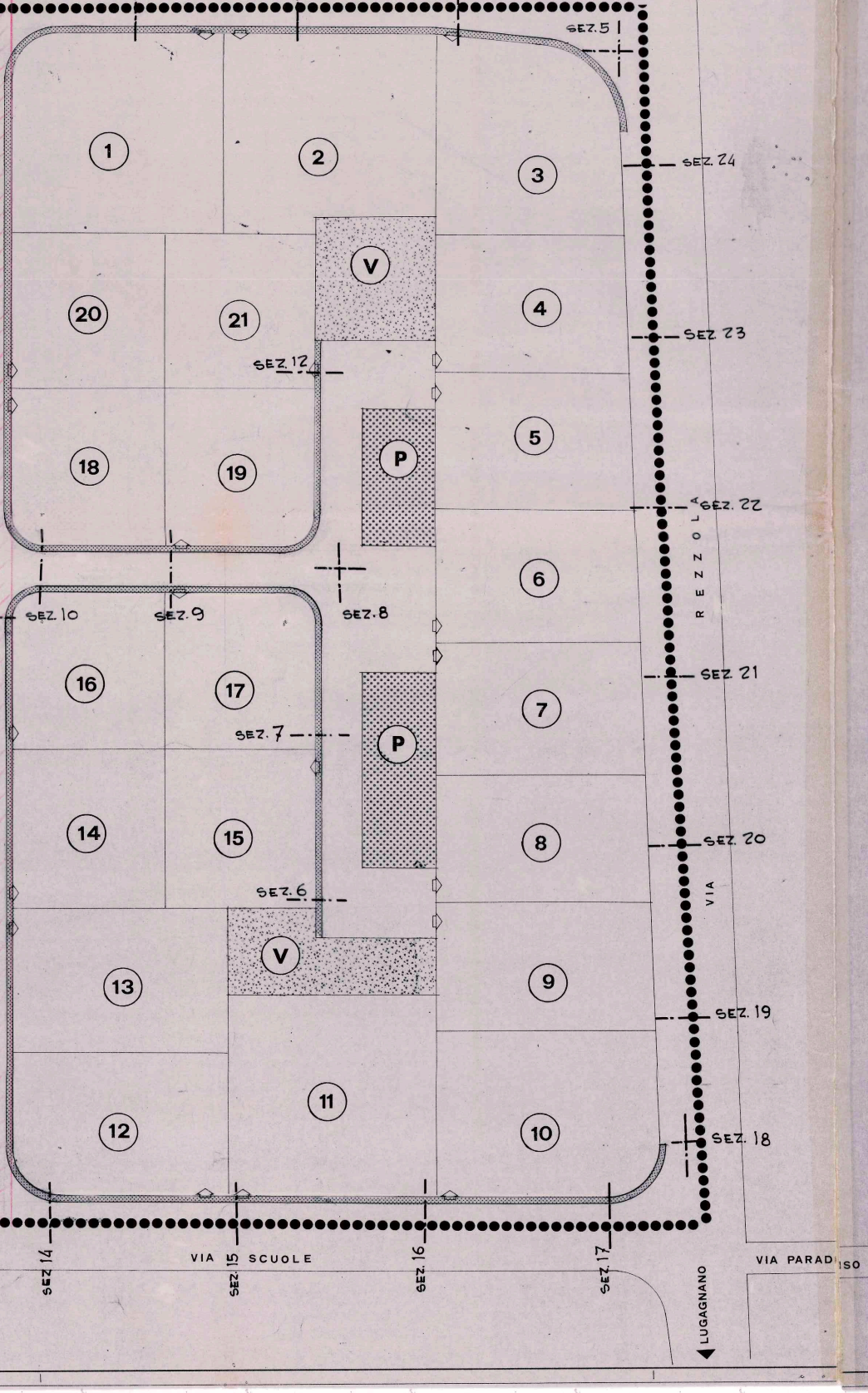
1
2
3
4
5
6
7
8
9
10
11
12
13
14
15
16
17
18
19
20
21
V
P
P
V
SEZ.5
SEZ. 24
SEZ 23
SEZ.12
SEZ. 22
SEZ. 21
SEZ. 20
SEZ. 19
SEZ. 18
SEZ. 10
SEZ. 9
SEZ. 8
SEZ. 7
SEZ. 6
SEZ. 14
SEZ. 15
SEZ. 16
SEZ. 17
VIA SCUOLE
VIA PARADISO
VIA REZZOLA
LUGAGNANO

ORIZZONTALE A m. 71.86 S.L.M.

N° SEZIONI	1		2		3	
QUOTE DEL PROGETTO	82.26		82.41		82.56	
QUOTE DEL TERRENO	81.81		81.87		82.00	
DISTANZE PARZIALI		28.50		28.00		27.50
DISTANZE PROGRESSIVE	000		28.50		56.50	
DISTANZE ETTOMETRICHE						
RETTIFILI E CURVE						

SCALE LUNGHEZZE 1:500
" ALTEZZE 1:100

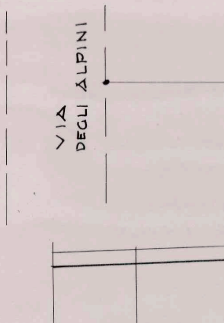
VIA DEGLI ALPINI

ORIZZONTALE A m. 71.86 S.L.M.

N° SEZIONI	13		14
QUOTE DEL PROGETTO	81.86		81.95
QUOTE DEL TERRENO	81.43		81.55
DISTANZE PARZIALI		12.00	
DISTANZE PROGRESS.	0.00		12.00
DISTANZE ETTOMETR.			
RETTIFILI E CURVE			

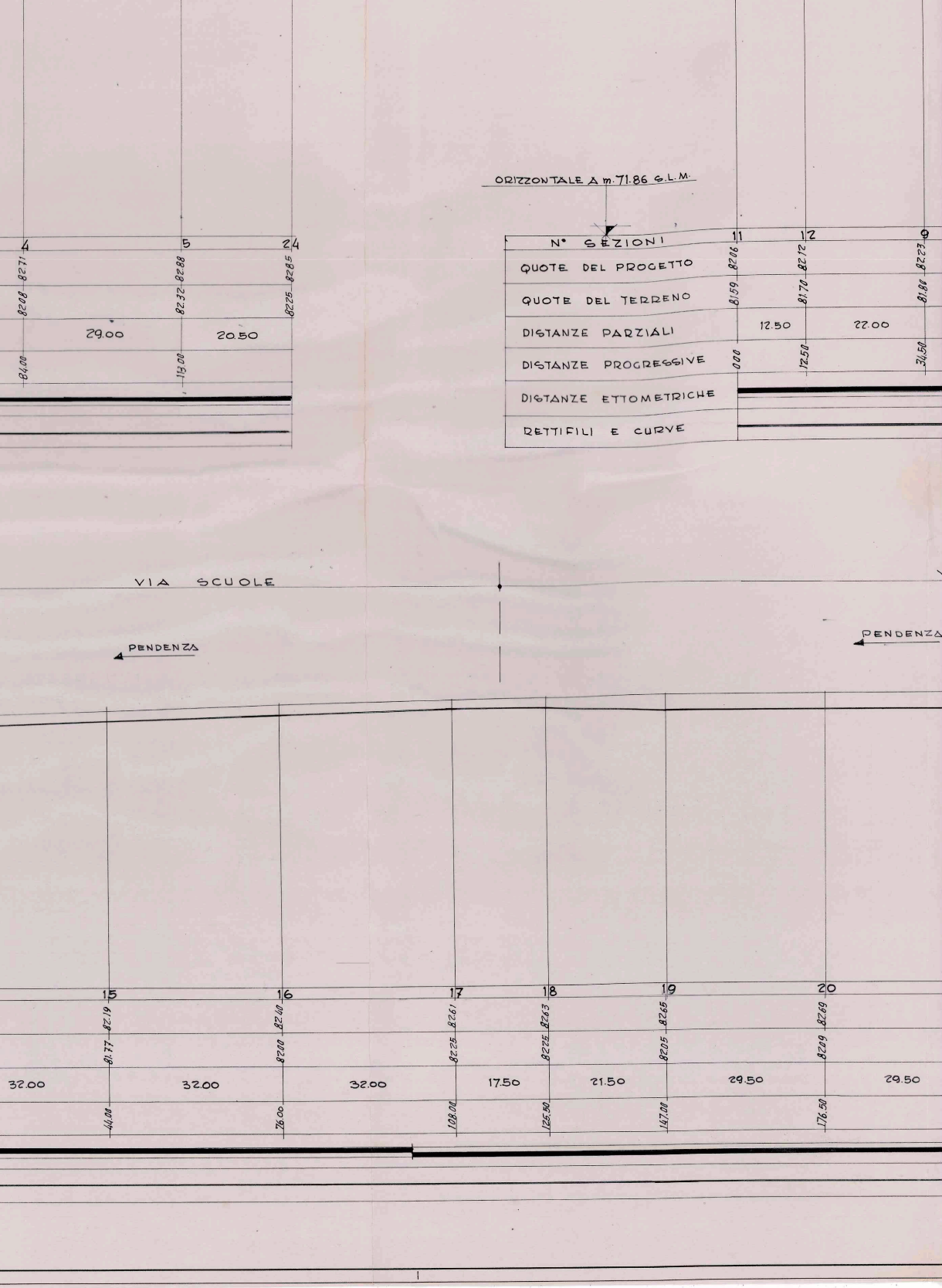
ORIZZONTALE A m. 71.86 S.L.M.
VIA SCUOLE
PENDENZA
PENDENZA

4		5		24
82.71		82.88		82.85
82.08		82.32		82.25
	29.00		20.50	
84.00		113.00		

N° SEZIONI	11		12		9
QUOTE DEL PROGETTO	82.06		82.12		82.23
QUOTE DEL TERRENO	81.59		81.70		81.80
DISTANZE PARZIALI		12.50		22.00	
DISTANZE PROGRESSIVE	0.00		12.50		34.50
DISTANZE ETTOMETRICHE					
RETTIFILI E CURVE					

	15		16		17		18		19		20	
	82.19		82.40		82.61		82.63		82.65		82.69	
	81.77		82.00		82.25		82.25		82.05		82.09	
32.00		32.00		32.00		17.50		21.50		29.50		29.50
	44.00		76.00		108.00		125.50		147.00		176.50	