

Provincia di Verona
Comune di Sommacampagna

Corte Rurale: **La Bagolina**

REGIONE DEL VENETO - Si Vista
Elaborazione di progetto approvato D.G.R.
000759 21 DIC. 2001
DIREZIONE URBANISTICA E B.S.A.A.
L. DIRIGENTE

scheda
B
L.R. 24/85 art.10

Arch. Vincenzo FARRIS



REGIONE DEL VENETO
COMMISSIONE TECNICA REGIONALE
"Commissione Urbanistica"
In data 21 NOV 2001 Argomento N°

N° - 154

IL SEGRETARIO
FRANCESCA BARINA



Aerofotografia dell'area della corte, volo 11.08.1997.
Concessione S.M.A. 1-493 del 28.08.1997.

ALLEGATO ALLA DELIBERAZIONE DI
CONSIGLIO COMUNALE N° 56
DEL 21 SET. 2000

Arch. Anna Braioni
Collaboratori: Arch: Maddalena Basso, Dott. Matteo Masconale.
Anno di stesura 1999

Nome del file:
Sch B corte 12

Pag.1di7

12 00
id corte id unità

DA TAVOLA "ATLANTE GENERALE"
VARIANTE 22

Corte Rurale 12: LA BAGOLINA

DATI STEREOMETRICI

Superficie coperta attuale	6.557,40 mq
Superficie coperta di progetto	3.494,15 mq
Volume attuale	27.274,30 mc
Volume da demolire	12.093,20 mc
Volume da integrare	7.289,25 mc
Volume totale	21.754,10 mc



PRESCRIZIONI PARTICOLARI

*1 - Il volume deve essere recuperato come annessi di servizio alla residenza per gli edifici corrispondenti alle schede 10, 11, 21, 22, 23, 24 e 30.

*2 - Il volume pari ad $\frac{1}{3}$ del volume da demolire può essere recuperato previa demolizione dei capannoni relativi alle schede 37 e 38 e previa convenzione in cui:

- a) venga prevista la costruzione del corpo di fabbrica di cui al punto *1 con cessione della relativa quota ai proprietari finitimi;
- b) venga dichiarata la non pertinenzialità degli edifici al fondo agricolo, con esclusione di nuova volumetria da adibirsi ad annesso rustico o allevamento nel fondo di proprietà alla data di adozione della presente variante.

*3 - Il volume pari ad $\frac{1}{3}$ del volume da demolire può essere recuperato previa demolizione del capannone relativo alla scheda 31 e previa convenzione in cui si escluda la costruzione di nuovi annessi rustici o allevamenti nel fondo di proprietà alla data di adozione della presente variante.

*4 - Il corpo di fabbrica da adibire a garage deve avere una copertura in coppi tradizionali e ad unica falda verso l'interno della corte con altezza di gronda m 2,50.

*5 - I fabbricati da adibire ad annessi rustici devono essere assoggettati al vincolo di funzionalità al fondo agricolo secondo quanto previsto dall'art. 6 della L.R. 24/85. L'altezza massima consentita è pari a m 3,50 in gronda.

STATO APPROVATO

Corte Rurale 12: LA BAGOLINA

DATI STEREOMETRICI

Superficie coperta attuale	6.557,40 mq
Superficie coperta di progetto	3.494,15 mq
Volume attuale	27.274,30 mc
Volume da demolire	12.093,20 mc
Volume da integrare	7.289,25 mc
Volume totale	21.754,10 mc



PRESCRIZIONI PARTICOLARI

*1 - Il volume deve essere recuperato come annessi di servizio alla residenza per gli edifici corrispondenti alle schede 10, 11, 21, 22, 23, 24 e 30.

*2 - Il volume pari ad $\frac{1}{3}$ del volume da demolire può essere recuperato previa demolizione dei capannoni relativi alle schede 37 e 38 e previa convenzione in cui:

a) venga prevista la costruzione del corpo di fabbrica di cui al punto *1 con cessione della relativa quota ai proprietari finitimi;

b) venga dichiarata la non pertinenzialità degli edifici al fondo agricolo, con esclusione di nuova volumetria da adibirsi ad annesso rustico o allevamento nel fondo di proprietà alla data di adozione della presente variante.

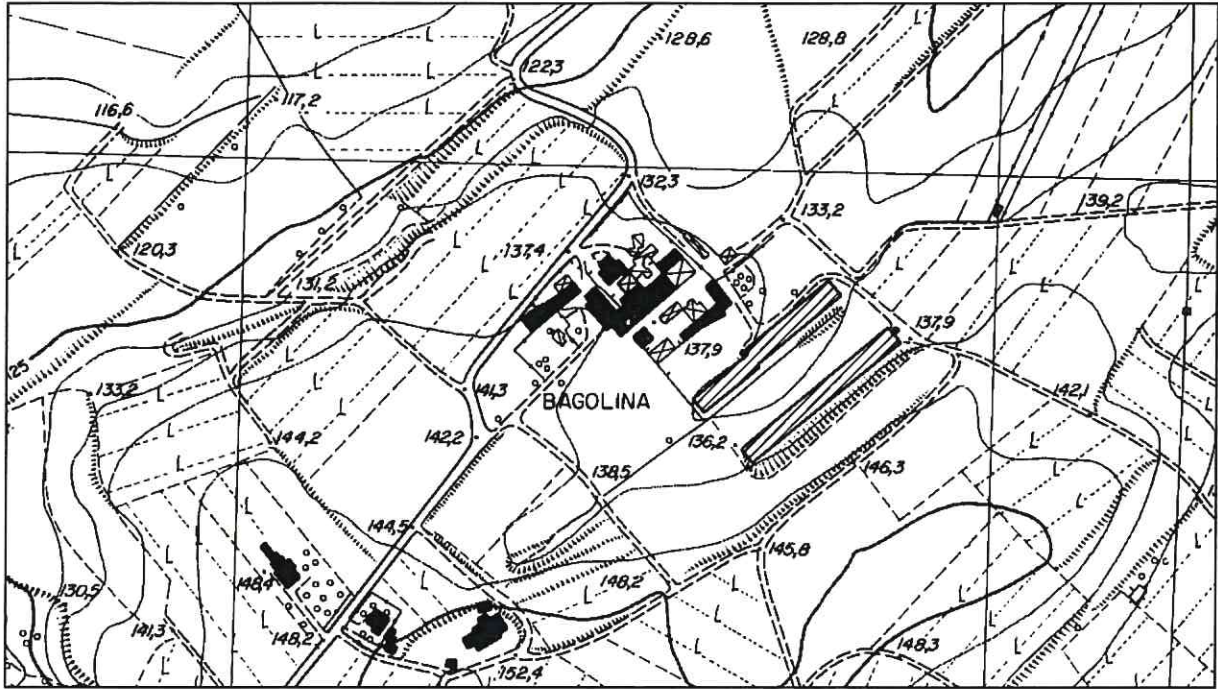
*3 - Il volume pari ad $\frac{1}{3}$ del volume da demolire può essere recuperato previa demolizione del capannone relativo alla scheda 31 e previa convenzione in cui si escluda la costruzione di nuovi annessi rustici o allevamenti nel fondo di proprietà alla data di adozione della presente variante.

*4 - Il corpo di fabbrica da adibire a garage deve avere una copertura in coppi tradizionali e ad unica falda verso l'interno della corte con altezza di gronda m 2,50.

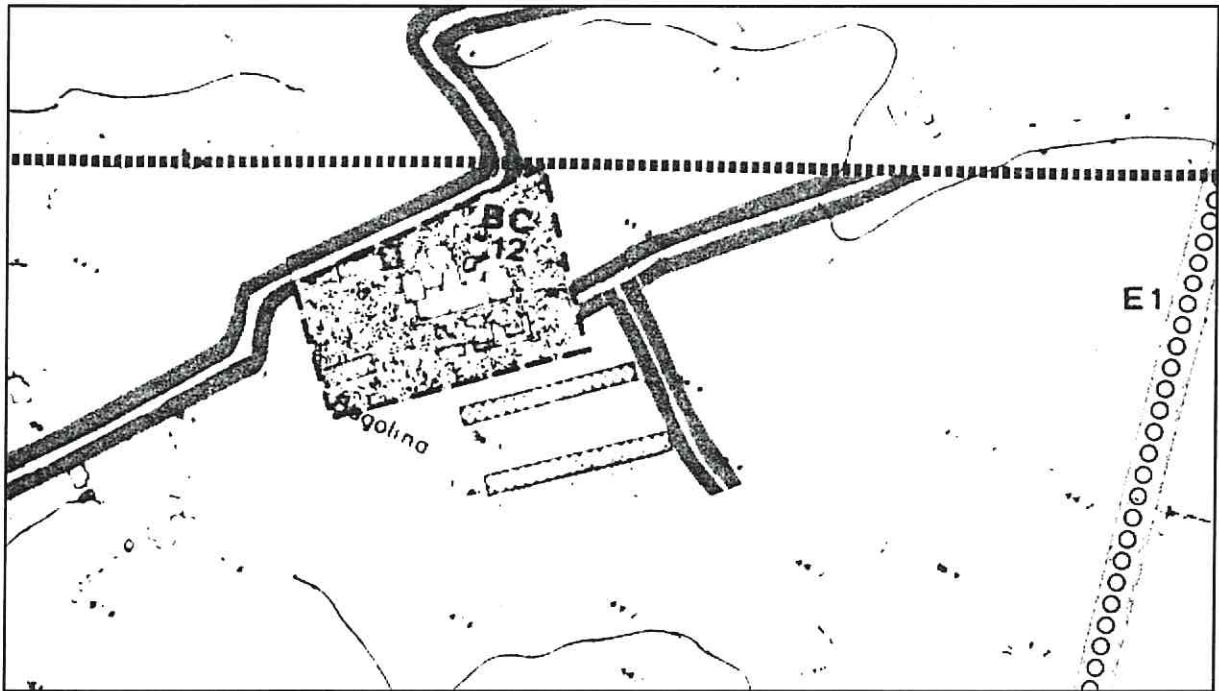
*5 - I fabbricati da adibire ad annessi rustici devono essere assoggettati al vincolo di funzionalità al fondo agricolo secondo quanto previsto dall'art. 6 della L.R. 24/85. L'altezza massima consentita è pari a m 3,50 in gronda.

*6 - Deve essere mantenuta la facciata con l'attuale forometria.

Corte Rurale: **La Bagolina**



C.T.R. sc. 1/5000.



P.R.G. sc. 1/5000.

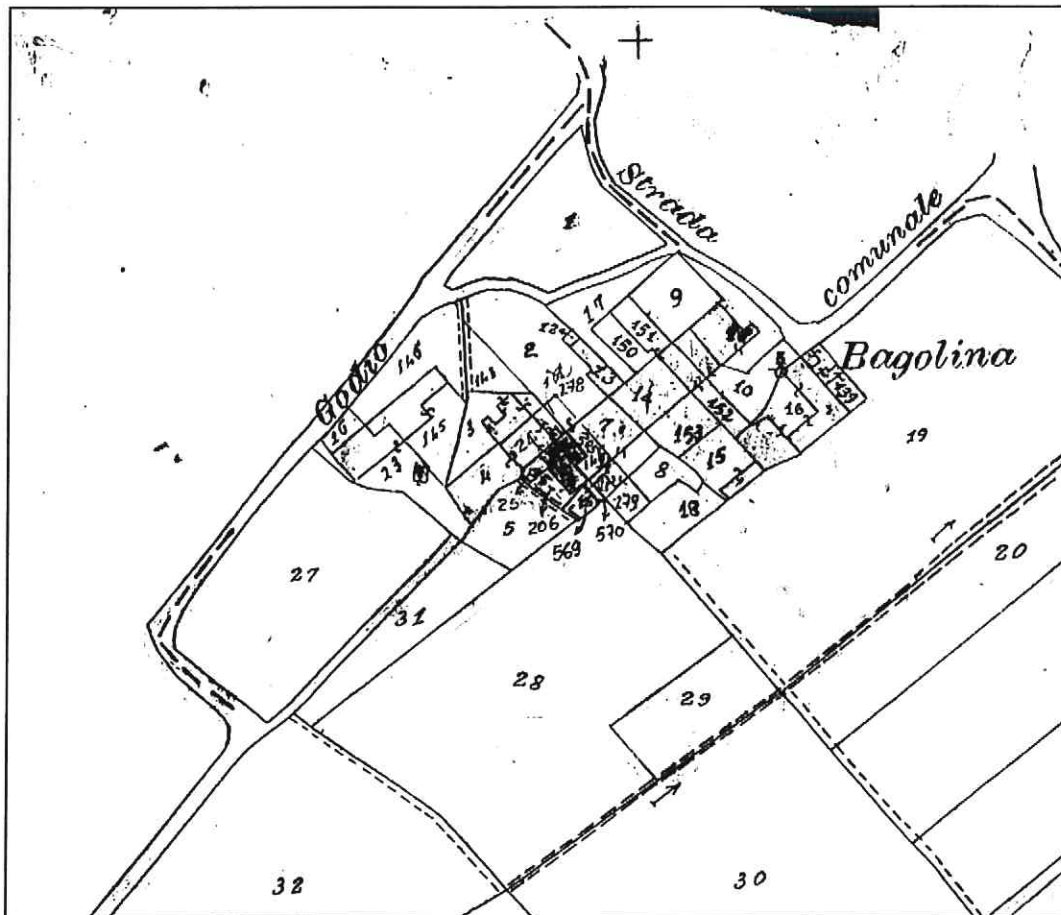
Corte Rurale: La Bagolina

1 – Contesto ambientale

- 1.1 Pianura.
- 1.2 Pianura valliva.
- 1.3 Collina.

2 – Contesto ristretto

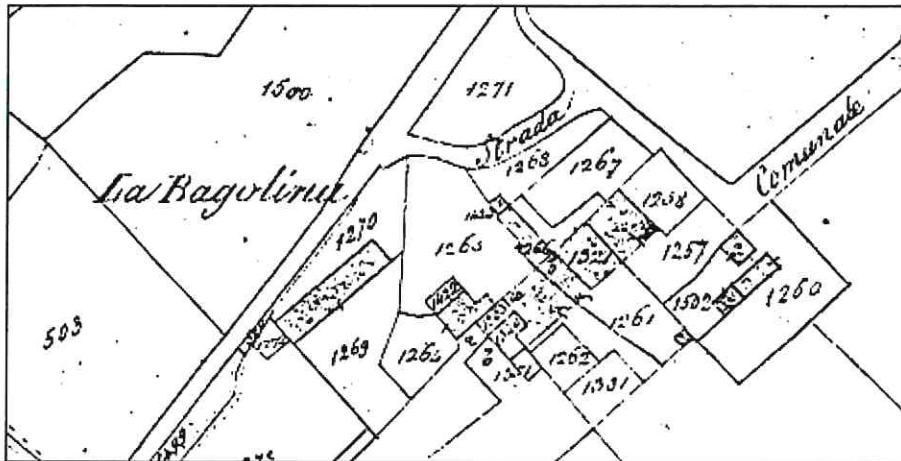
- 2.1 Parco.
- 2.2 Giardino.
- 2.3 Orto.
- 2.4 Scoperto a destinazione agricola.
- 2.5 Brolo.



Estratto catastale, sc. 1/2000.

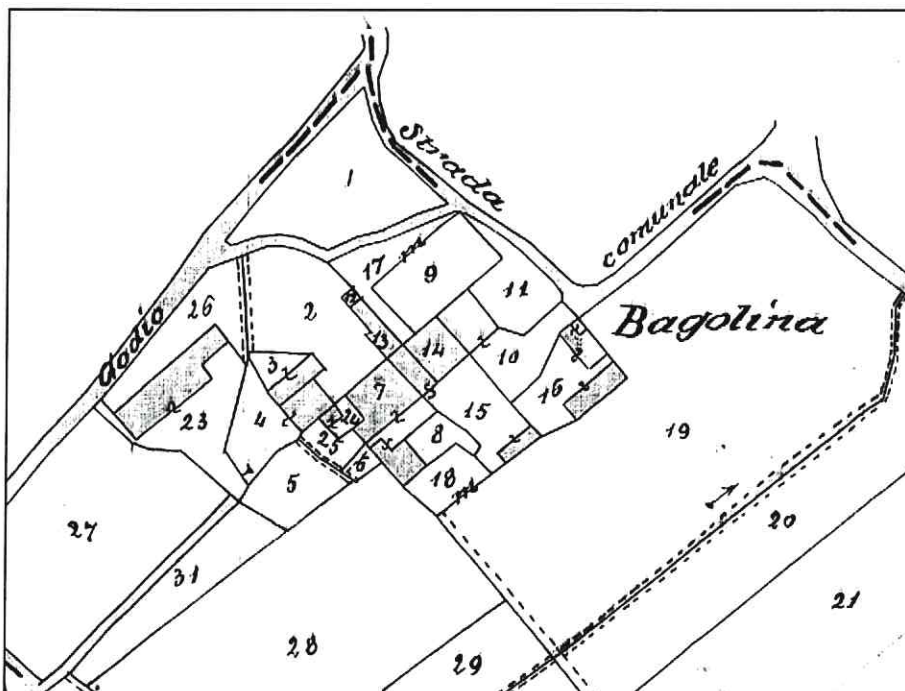
N.C.T. Fg. 33

Corte Rurale: La Bagolina



Catasto austriaco

Comune cens. Custoza.
Fig.6.

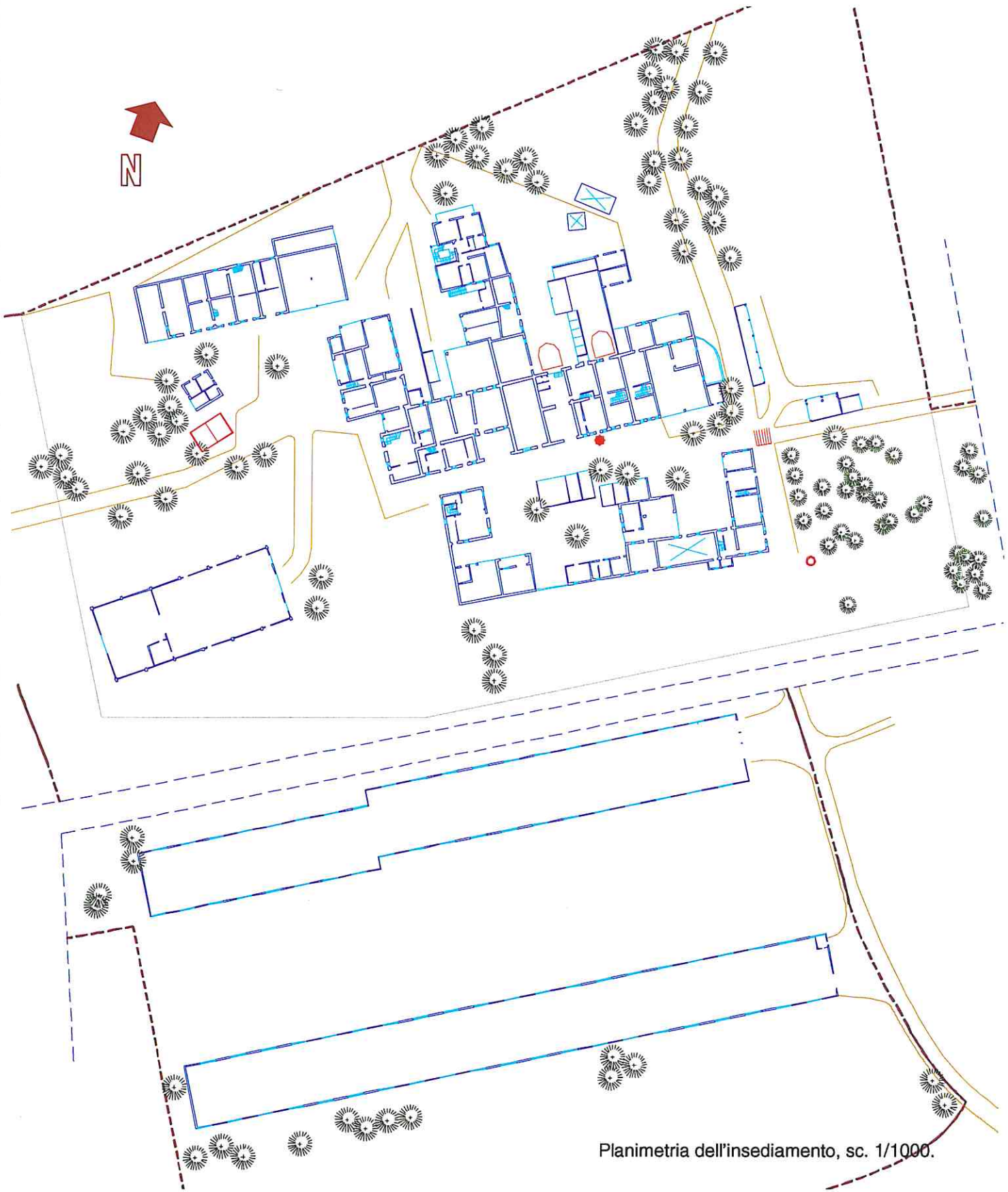


Catasto di impianto

Sez.. C.
Foglio VI.

Sc. 1/2000.

Corte Rurale: La Bagolina



Planimetria dell'insediamento, sc. 1/1000.

Corte Rurale: **La Bagolina**

L'impianto si definisce come un aggregato di edifici che si sviluppa attorno a un corpo centrale di forma lineare.

L'accesso avviene dopo una breve salita su una capezzagna che si stacca dalla strada comunale e quindi prosegue verso il colmello.

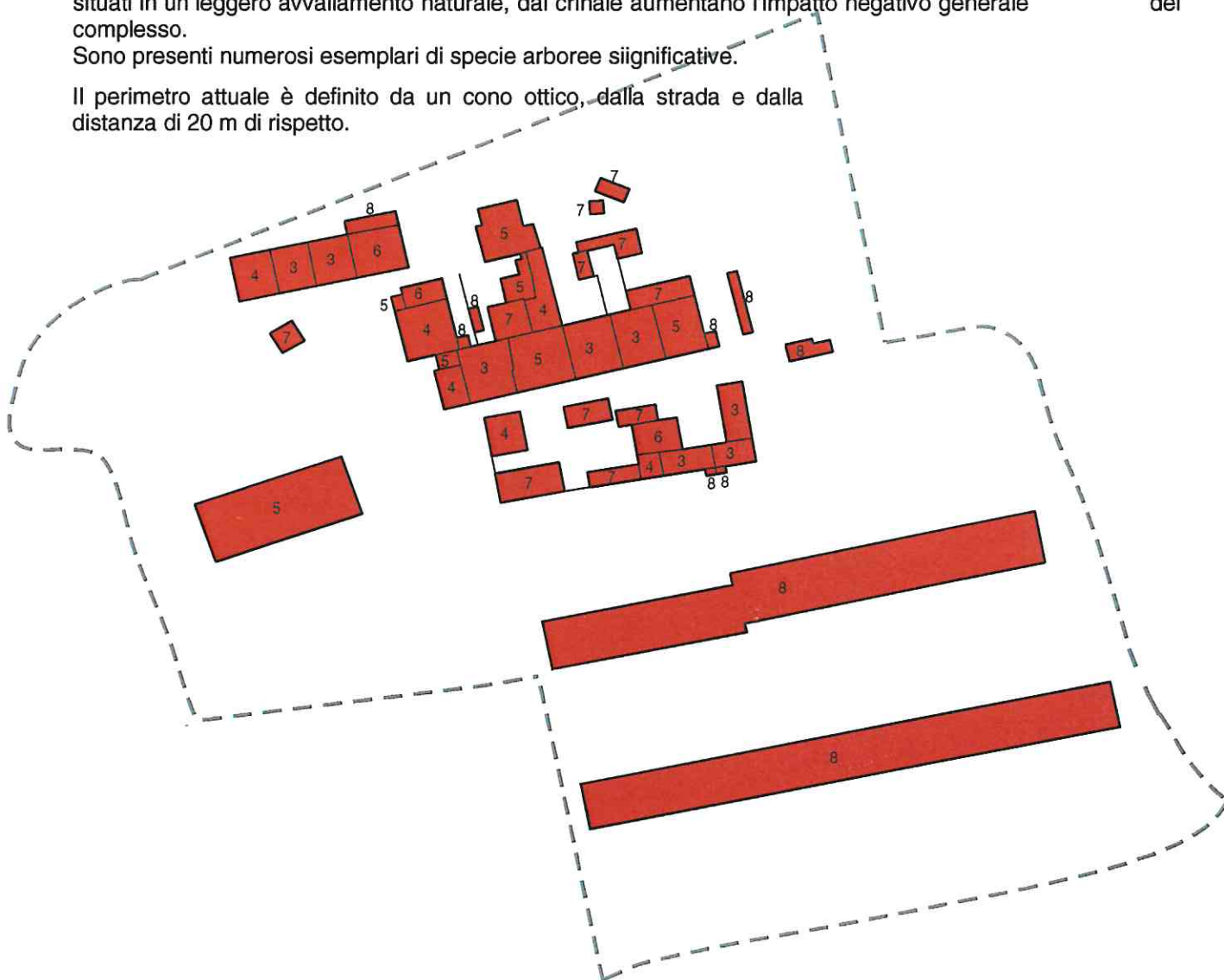
I catasti storici non presentano tra loro differenze significative. La spina di edifici originari in linea presenta già degli ampliamenti apprezzabili senza ordine compositivo, ai quali si sono successivamente aggiunti diversi elementi superfetativi.

La consistenza delle superfetazioni e gli interventi di ristrutturazione che hanno snaturato gli elementi architettonici originari, danno all'insieme un aspetto disordinato e destrutturato, aumentato dalla costruzione di un aggregato di baracche poste al di là della strada di accesso e, recentemente, di un capannone agricolo. Essendo inoltre un aggregato abitato e funzionale ad attività produttive, tutti gli interventi sono stati realizzati seguendo una logica frammentaria e univoca non ponendosi mai in relazione con l'insieme.

Nell'intorno sono stati realizzati due capannoni avicoli che, se dal basso, non sono molto visibili, perché situati in un leggero avvallamento naturale, dal crinale aumentano l'impatto negativo generale del complesso.

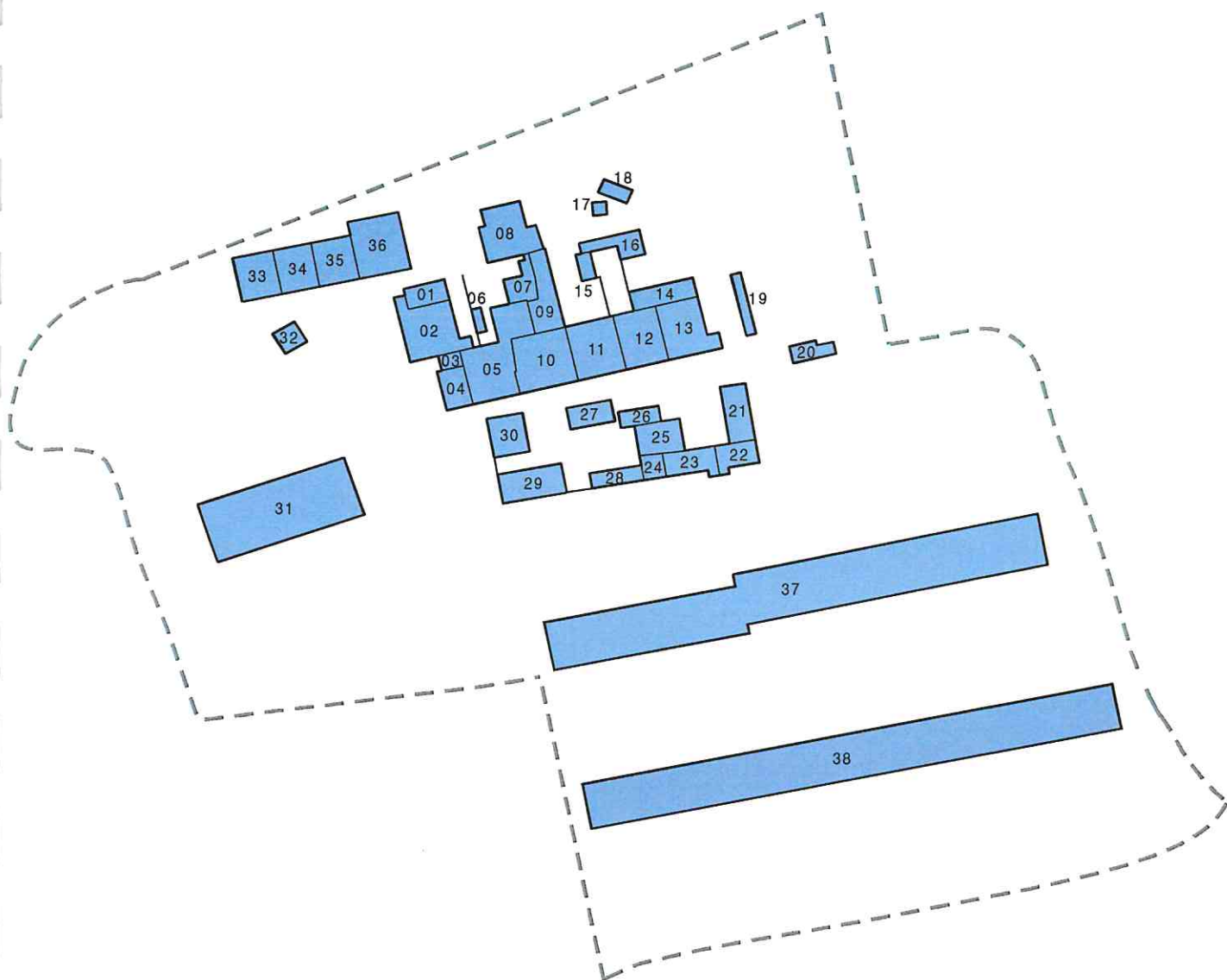
Sono presenti numerosi esemplari di specie arboree significative.

Il perimetro attuale è definito da un cono ottico, dalla strada e dalla distanza di 20 m di rispetto.



Attribuzione dei gradi di protezione, planimetria fuori scala.

Corte Rurale: La Bagolina



Riferimenti numerici delle singole unità, planimetria fuori scala.



DATI STEREOMETRICI

Superficie coperta attuale	6.557,40 mq
Superficie coperta di progetto	3.286,15 mq
Volume attuale	27.274,30 mc
Volume da demolire	12.093,20 mc
Volume da integrare	5.852,00 mc
Volume totale	21.033,10 mc

- LEGENDA**
- 1 - Restauro e risanamento conservativo
 - 2 - Restauro integrativo e propositivo
 - 3 - Ristrutturazione parziale
 - 4 - Ristrutturazione globale
 - 5 - Adeguamento ambientale
 - 6 - Costruzione in sostituzione
 - 7 - Integrazione edilizia
 - 8 - Demolizione senza ricostruzione
 - Integrazione planimetrica
 - Altezza prescritta in gronda
 - Verso delle falde di copertura
 - Oggetti lineari da valorizzare o recuperare
 - Giardino
 - Parco
 - Brolo
 - Area agricola
 - Filari alberati
 - Interventi sul paesaggio (mascherature)
 - Parcheggio
 - Prescrizione particolare
 - Accesso carraio
- Presistenze di valore storico/architettonico:**
- Portale
 - Portone
 - Cancellata
 - Pozzo
 - Affresco / pittura murale
 - Lapide
 - Capitello / edicola
 - Decorazione scultorea
 - Aia
 - Torre colombara / campanile
 - Alberatura significativa

PRESCRIZIONI PARTICOLARI

*1 - Il volume deve essere recuperato come annessi di servizio alla residenza per gli edifici corrispondenti alle schede 10, 11, 21, 22, 23, 24 e 30.

*2 - Il volume pari ad $\frac{1}{3}$ del volume da demolire può essere recuperato previa demolizione dei capannoni relativi alle schede 37 e 38 e previa convenzione in cui:
a) venga prevista la costruzione del corpo di fabbrica di cui al punto *1 con cessione della relativa quota ai proprietari finitimi;
b) venga dichiarata la non pertinenzialità degli edifici al fondo agricolo, con esclusione di nuova volumetria da adibirsi ad annesso rustico o allevamento nel fondo di proprietà alla data di adozione della presente variante.

*3 - Il volume pari ad $\frac{1}{3}$ del volume da demolire può essere recuperato previa demolizione del capannone relativo alla scheda 31 e previa convenzione in cui si escluda la costruzione di nuovi annessi rustici o allevamenti nel fondo di proprietà alla data di adozione della presente variante.



Corte Rurale: La Bagolina

Località ... Bagolina
Via/Piazza ... Strada Ossario, n° ...
N.C.T. Foglio 33; Mapp. 3.



Corte Rurale: La Bagolina

3 – Epoca di costruzione

3.01 – Secolo XIX.

3.02 – Periodo .

4 – Presenza al catasto

4.01 - Napoleonico.

4.02 - Austriaco.

4.03 - Impianto.

4.04 - Attuale.

4.05 - Non censito.

5 – Dati stereometrici

5.01 – Superficie coperta mq 60,50.

5.02 – H gronda m 2,85.

5.03 – H media di gronda m .

5.04 – Volume mc 172,40.

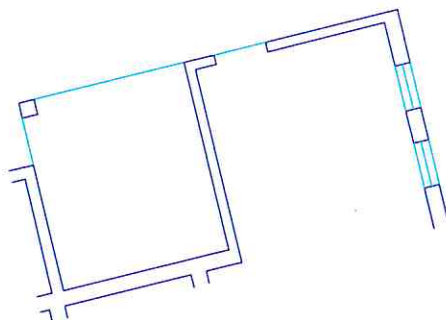
5.05 – N° max piani 1.

5.06 – N° abitanti .

5.07 – N° alloggi .

5.08 – N° vani residenza .

5.09 – N° vani altro uso 1.



Pianta piano terra sc. 1/200.

Corte Rurale: La Bagolina

6 – Strutture verticali

	B	M	C
6.01 - Legno	<input type="checkbox"/>	<input type="checkbox"/>	<input type="checkbox"/>
6.02 - Laterizio	<input type="checkbox"/>	<input checked="" type="checkbox"/>	<input type="checkbox"/>
6.03 - Sasso	<input type="checkbox"/>	<input type="checkbox"/>	<input type="checkbox"/>
6.04 - Ferro	<input type="checkbox"/>	<input type="checkbox"/>	<input type="checkbox"/>
6.05 - Forati di cemento	<input type="checkbox"/>	<input type="checkbox"/>	<input type="checkbox"/>
6.06 - C. A.	<input type="checkbox"/>	<input type="checkbox"/>	<input type="checkbox"/>
6.07 - Altro:	<input type="checkbox"/>	<input type="checkbox"/>	<input type="checkbox"/>

B = buono – M = medio – C = carente

7 – Strutture orizzontali

	B	M	C
7.01 - Ferro	<input type="checkbox"/>	<input type="checkbox"/>	<input type="checkbox"/>
7.02 - Laterocemento	<input type="checkbox"/>	<input type="checkbox"/>	<input type="checkbox"/>
7.03 - C.A.	<input type="checkbox"/>	<input type="checkbox"/>	<input type="checkbox"/>
7.04 - Legno	<input type="checkbox"/>	<input type="checkbox"/>	<input type="checkbox"/>
7.05 - Altro:	<input type="checkbox"/>	<input type="checkbox"/>	<input type="checkbox"/>

B = buono – M = medio – C = carente

8 – Coperture

	B	M	C
8.01 - Piano	<input type="checkbox"/>	<input type="checkbox"/>	<input type="checkbox"/>
8.02 - 1 falda	<input type="checkbox"/>	<input checked="" type="checkbox"/>	<input type="checkbox"/>
8.03 - 2 falde	<input type="checkbox"/>	<input type="checkbox"/>	<input type="checkbox"/>
8.04 - Padiglione	<input type="checkbox"/>	<input type="checkbox"/>	<input type="checkbox"/>
8.05 - A volta	<input type="checkbox"/>	<input type="checkbox"/>	<input type="checkbox"/>

B = buono – M = medio – C = carente

8.1 – Struttura di copertura

	B	M	C
8.1.01 - Legno	<input type="checkbox"/>	<input checked="" type="checkbox"/>	<input type="checkbox"/>
8.1.02 - Laterizio	<input type="checkbox"/>	<input type="checkbox"/>	<input type="checkbox"/>
8.1.03 - Laterocemento	<input type="checkbox"/>	<input type="checkbox"/>	<input type="checkbox"/>
8.1.04 - Ferro	<input type="checkbox"/>	<input type="checkbox"/>	<input type="checkbox"/>
8.1.05 - C. A.	<input type="checkbox"/>	<input type="checkbox"/>	<input type="checkbox"/>
8.1.06 - Altro:	<input type="checkbox"/>	<input type="checkbox"/>	<input type="checkbox"/>

B = buono – M = medio – C = carente

8.2 – Manto di copertura

	B	M	C
8.2.01 - Laterizio	<input type="checkbox"/>	<input checked="" type="checkbox"/>	<input type="checkbox"/>
8.2.02 - Lamiera / fibrocemento	<input type="checkbox"/>	<input type="checkbox"/>	<input type="checkbox"/>
8.2.03 - Copertina catramata	<input type="checkbox"/>	<input type="checkbox"/>	<input type="checkbox"/>
8.2.04 - Altro:	<input type="checkbox"/>	<input type="checkbox"/>	<input type="checkbox"/>

B = buono – M = medio – C = carente

9 – Tipologia

9.01 -	<input type="checkbox"/>	Villa / Casa padronale.
9.02 -	<input type="checkbox"/>	Edificio isolato.
9.03 -	<input type="checkbox"/>	Edificio a blocco.
9.04 -	<input type="checkbox"/>	Edificio a schiera.
9.05 -	<input type="checkbox"/>	Edificio in linea.
9.06 -	<input checked="" type="checkbox"/>	Stalla/fienile.
9.07 -	<input type="checkbox"/>	Capannone.
9.08 -	<input type="checkbox"/>	Autorimessa.
9.09 -	<input type="checkbox"/>	Portico/barchessa.
9.10 -	<input checked="" type="checkbox"/>	Tettoia aperta.
9.11 -	<input type="checkbox"/>	Volume tecnico (silos, vasca, cisterna).
9.12 -	<input type="checkbox"/>	Altro:

10 – Vincoli

10.01 -	<input type="checkbox"/>	L. 1089/39.
10.02 -	<input checked="" type="checkbox"/>	L. 1497/39 – L. 431/86.
10.03 -	<input checked="" type="checkbox"/>	L.R. 24/85 art. 10.
10.04 -	<input type="checkbox"/>	Altri vincoli
10.05 -	<input type="checkbox"/>	Fascia di rispetto stradale.

11 – Proprietà

11.01 -	<input checked="" type="checkbox"/>	Privata personale.
11.02 -	<input type="checkbox"/>	Privata condominio.
11.03 -	<input type="checkbox"/>	Società.
11.04 -	<input type="checkbox"/>	Ente pubblico.
11.05 -	<input type="checkbox"/>	Ente religioso.
11.06 -	<input type="checkbox"/>	Altro.

12 – Titolo di godimento

12.01 -	<input checked="" type="checkbox"/>	Proprietà n° 1.
12.01 -	<input type="checkbox"/>	Affitto n°
12.01 -	<input type="checkbox"/>	Altro n°

Corte Rurale: La Bagolina

13 – Destinazione d'uso

	PT	PP	AP	DP	NO
13.01 - Residenza connessa alla conduzione del fondo.	<input type="checkbox"/>	<input type="checkbox"/>	<input type="checkbox"/>	<input type="checkbox"/>	<input type="checkbox"/>
13.02 - Annesso rustico di azienda attiva.	<input checked="" type="checkbox"/>	<input type="checkbox"/>	<input type="checkbox"/>	<input checked="" type="checkbox"/>	<input type="checkbox"/>
13.03 - Annesso di servizio all'abitazione o all'azienda.	<input type="checkbox"/>	<input type="checkbox"/>	<input type="checkbox"/>	<input type="checkbox"/>	<input type="checkbox"/>
13.04 - Residenza non connessa all'azienda.	<input type="checkbox"/>	<input type="checkbox"/>	<input type="checkbox"/>	<input type="checkbox"/>	<input type="checkbox"/>
13.05 - Annesso di servizio alla stessa.	<input type="checkbox"/>	<input type="checkbox"/>	<input type="checkbox"/>	<input type="checkbox"/>	<input type="checkbox"/>
13.06 - Altro:	<input type="checkbox"/>	<input type="checkbox"/>	<input type="checkbox"/>	<input type="checkbox"/>	<input type="checkbox"/>
13.07 - Non utilizzato.	<input type="checkbox"/>	<input type="checkbox"/>	<input type="checkbox"/>	<input type="checkbox"/>	<input type="checkbox"/>

PT = piano terra - PP = piano primo - AP = altro piano
DP = destinazione principale - NO = non occupato

14 – Funzionalità alla zona agricola

- 14.01 - Elementi di azienda attiva.
14.02 - Elemento non più funzionale
all'attività.
14.03 - In parziale disuso.
14.04 - Non utilizzato da _____ anni.
14.05 - In difformità con la ruralità della zona:
14.05.01 - Compatibile.
14.05.01 - Incompatibile.

**15 – Ulteriori elementi circa la funzionalità
dell'edificio**

- 15.01 - Presenza di ballatoi non tipologici
15.02 - Presenza di volumi di scarsa
consistenza.
15.03 - Altro.

**16 – Coerenza architettonica con l'impianto
rurale**

- 16.01 - Elemento di nucleo rurale originario.
16.02 - Alterato pesantemente.
16.03 - Alterato mediamente.
16.04 - Leggibile.
16.05 - Non coerente.
16.06 - Interventi epoche _____

17 – Caratterizzazione architettonica

- 17.01 - Globale dell'edificio.
17.02 - Globale degli esterni.
17.03 - Globale degli interni.
17.04 - Elementi isolati.
17.05 - Nessuno.

18 – Elementi decorativi originari di interesse

	B	M	C
18.01 - Cornici e mensole di gronda.	<input type="checkbox"/>	<input type="checkbox"/>	<input type="checkbox"/>
18.02 - Contorni alle aperture.	<input type="checkbox"/>	<input type="checkbox"/>	<input type="checkbox"/>
18.03 - Elementi isolati	<input type="checkbox"/>	<input type="checkbox"/>	<input type="checkbox"/>
18.04 - Decorazioni interne.	<input type="checkbox"/>	<input type="checkbox"/>	<input type="checkbox"/>
18.05 - Muri di cinta originari, portali, etc.	<input type="checkbox"/>	<input type="checkbox"/>	<input type="checkbox"/>
18.06 - Altri:	<input type="checkbox"/>	<input type="checkbox"/>	<input type="checkbox"/>

B = buono - M = medio - C = carente

19 – Dotazione di servizi

- 19.01 - Energia elettrica.
19.02 - Gas.
19.03 - Riscaldamento.
19.04 - Acqua.
19.05 - Fognatura.
19.06 - Latrina interna.
19.07 - Bagno interno.

Grado di protezione

6

Corte Rurale: La Bagolina

Località ... Bagolina
Via/Piazza ... Strada Ossario, n° ...
N.C.T. Foglio 33; Mapp. 3, 4.



Corte Rurale: La Bagolina

3 – Epoca di costruzione

3.01 – Secolo XIX.

3.02 – Periodo .

4 – Presenza al catasto

4.01 - Napoleonico.

4.02 - Austriaco.

4.03 - Impianto.

4.04 - Attuale.

4.05 - Non censito.

5 – Dati stereometrici

5.01 – Superficie coperta mq 182,42.

5.02 – H gronda m 7,50.

5.03 – H media di gronda m .

5.04 – Volume mc 1368,15.

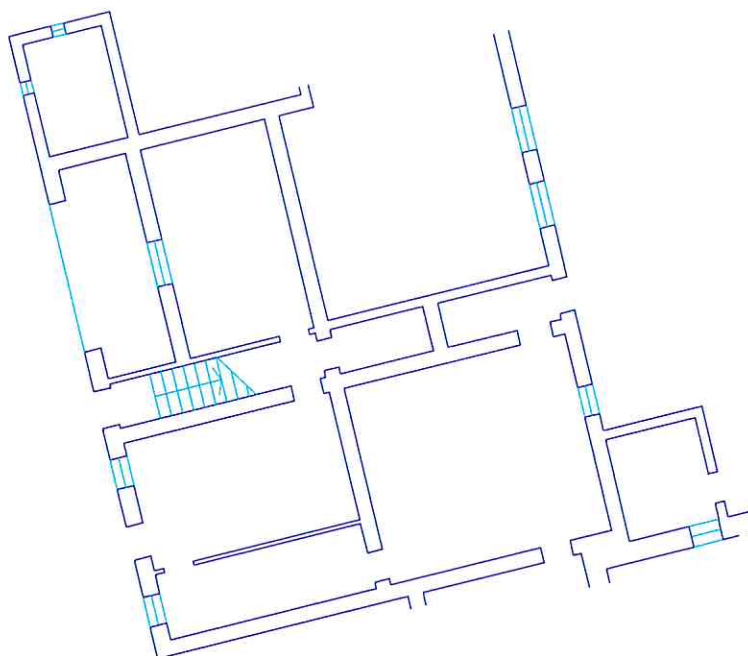
5.05 – N° max piani 3.

5.06 – N° abitanti 6.

5.07 – N° alloggi 2.

5.08 – N° vani residenza 9.

5.09 – N° vani altro uso 1.



Pianta piano terra sc. 1/200.

Corte Rurale: La Bagolina

6 – Strutture verticali

	B	M	C
6.01 - Legno	<input type="checkbox"/>	<input type="checkbox"/>	<input type="checkbox"/>
6.02 - Laterizio	<input checked="" type="checkbox"/>	<input type="checkbox"/>	<input type="checkbox"/>
6.03 - Sasso	<input checked="" type="checkbox"/>	<input type="checkbox"/>	<input type="checkbox"/>
6.04 - Ferro	<input type="checkbox"/>	<input type="checkbox"/>	<input type="checkbox"/>
6.05 - Forati di cemento	<input type="checkbox"/>	<input type="checkbox"/>	<input type="checkbox"/>
6.06 - C. A.	<input type="checkbox"/>	<input type="checkbox"/>	<input type="checkbox"/>
6.07 - Altro:	<input type="checkbox"/>	<input type="checkbox"/>	<input type="checkbox"/>

B = buono – M = medio – C = carente

7 – Strutture orizzontali

	B	M	C
7.01 - Ferro	<input type="checkbox"/>	<input type="checkbox"/>	<input type="checkbox"/>
7.02 - Laterocemento	<input checked="" type="checkbox"/>	<input type="checkbox"/>	<input type="checkbox"/>
7.03 - C.A.	<input type="checkbox"/>	<input type="checkbox"/>	<input type="checkbox"/>
7.04 - Legno	<input checked="" type="checkbox"/>	<input type="checkbox"/>	<input type="checkbox"/>
7.05 - Altro:	<input type="checkbox"/>	<input type="checkbox"/>	<input type="checkbox"/>

B = buono – M = medio – C = carente

8 – Coperture

	B	M	C
8.01 - Piano	<input type="checkbox"/>	<input type="checkbox"/>	<input type="checkbox"/>
8.02 - 1 falda	<input type="checkbox"/>	<input type="checkbox"/>	<input type="checkbox"/>
8.03 - 2 falde	<input checked="" type="checkbox"/>	<input type="checkbox"/>	<input type="checkbox"/>
8.04 - Padiglione	<input type="checkbox"/>	<input type="checkbox"/>	<input type="checkbox"/>
8.05 - A volta	<input type="checkbox"/>	<input type="checkbox"/>	<input type="checkbox"/>

B = buono – M = medio – C = carente

8.1 – Struttura di copertura

	B	M	C
8.1.01 - Legno	<input checked="" type="checkbox"/>	<input type="checkbox"/>	<input type="checkbox"/>
8.1.02 - Laterizio	<input type="checkbox"/>	<input type="checkbox"/>	<input type="checkbox"/>
8.1.03 - Laterocemento	<input type="checkbox"/>	<input type="checkbox"/>	<input type="checkbox"/>
8.1.04 - Ferro	<input type="checkbox"/>	<input type="checkbox"/>	<input type="checkbox"/>
8.1.05 - C. A.	<input type="checkbox"/>	<input type="checkbox"/>	<input type="checkbox"/>
8.1.06 - Altro:	<input type="checkbox"/>	<input type="checkbox"/>	<input type="checkbox"/>

B = buono – M = medio – C = carente

8.2 – Manto di copertura

	B	M	C
8.2.01 - Laterizio	<input checked="" type="checkbox"/>	<input type="checkbox"/>	<input type="checkbox"/>
8.2.02 - Lamiera / fibrocemento	<input type="checkbox"/>	<input type="checkbox"/>	<input type="checkbox"/>
8.2.03 - Copertina catramata	<input type="checkbox"/>	<input type="checkbox"/>	<input type="checkbox"/>
8.2.04 - Altro:	<input type="checkbox"/>	<input type="checkbox"/>	<input type="checkbox"/>

B = buono – M = medio – C = carente

9 – Tipologia

9.01 -	<input type="checkbox"/>	Villa / Casa padronale.
9.02 -	<input type="checkbox"/>	Edificio isolato.
9.03 -	<input checked="" type="checkbox"/>	Edificio a blocco.
9.04 -	<input type="checkbox"/>	Edificio a schiera.
9.05 -	<input type="checkbox"/>	Edificio in linea.
9.06 -	<input checked="" type="checkbox"/>	Stalla/fienile.
9.07 -	<input type="checkbox"/>	Capannone.
9.08 -	<input type="checkbox"/>	Autorimessa.
9.09 -	<input type="checkbox"/>	Portico/barchessa.
9.10 -	<input type="checkbox"/>	Tettoia aperta.
9.11 -	<input type="checkbox"/>	Volume tecnico (silos, vasca, cisterna).
9.12 -	<input type="checkbox"/>	Altro:

10 – Vincoli

10.01 -	<input type="checkbox"/>	L. 1089/39.
10.02 -	<input checked="" type="checkbox"/>	L. 1497/39 – L. 431/86.
10.03 -	<input checked="" type="checkbox"/>	L.R. 24/85 art. 10.
10.04 -	<input type="checkbox"/>	Altri vincoli
10.05 -	<input type="checkbox"/>	Fascia di rispetto stradale.

11 – Proprietà

11.01 -	<input checked="" type="checkbox"/>	Privata personale.
11.02 -	<input type="checkbox"/>	Privata condominio.
11.03 -	<input type="checkbox"/>	Società.
11.04 -	<input type="checkbox"/>	Ente pubblico.
11.05 -	<input type="checkbox"/>	Ente religioso.
11.06 -	<input type="checkbox"/>	Altro.

12 – Titolo di godimento

12.01 -	<input checked="" type="checkbox"/>	Proprietà n° 2.
12.01 -	<input type="checkbox"/>	Affitto n°
12.01 -	<input type="checkbox"/>	Altro n°

Corte Rurale: La Bagolina

13 – Destinazione d'uso

	PT	PP	AP	DP	NO
13.01 - Residenza connessa alla conduzione del fondo.	<input checked="" type="checkbox"/>	<input checked="" type="checkbox"/>	<input type="checkbox"/>	<input checked="" type="checkbox"/>	<input type="checkbox"/>
13.02 - Annesso rustico di azienda attiva.	<input type="checkbox"/>	<input type="checkbox"/>	<input type="checkbox"/>	<input type="checkbox"/>	<input type="checkbox"/>
13.03 - Annesso di servizio all'abitazione o all'azienda.	<input type="checkbox"/>	<input type="checkbox"/>	<input checked="" type="checkbox"/>	<input type="checkbox"/>	<input type="checkbox"/>
13.04 - Residenza non connessa all'azienda.	<input type="checkbox"/>	<input type="checkbox"/>	<input type="checkbox"/>	<input type="checkbox"/>	<input type="checkbox"/>
13.05 - Annesso di servizio alla stessa.	<input type="checkbox"/>	<input type="checkbox"/>	<input type="checkbox"/>	<input type="checkbox"/>	<input type="checkbox"/>
13.06 - Altro:	<input type="checkbox"/>	<input type="checkbox"/>	<input type="checkbox"/>	<input type="checkbox"/>	<input type="checkbox"/>
13.07 - Non utilizzato.	<input type="checkbox"/>	<input type="checkbox"/>	<input type="checkbox"/>	<input type="checkbox"/>	<input type="checkbox"/>

PT = piano terra - PP = piano primo - AP = altro piano
DP = destinazione principale - NO = non occupato

14 – Funzionalità alla zona agricola

- 14.01 - Elementi di azienda attiva.
14.02 - Elemento non più funzionale
all'attività.
14.03 - In parziale disuso.
14.04 - Non utilizzato da _____ anni.
14.05 - In difformità con la ruralità della zona:
14.05.01 - Compatibile.
14.05.01 - Incompatibile.

**15 – Ulteriori elementi circa la funzionalità
dell'edificio**

- 15.01 - Presenza di ballatoi non tipologici
15.02 - Presenza di volumi di scarsa
consistenza.
15.03 - Altro.

**16 – Coerenza architettonica con l'impianto
rurale**

- 16.01 - Elemento di nucleo rurale originario.
16.02 - Alterato pesantemente.
16.03 - Alterato mediamente.
16.04 - Leggibile.
16.05 - Non coerente.
16.06 - Interventi epoche '70.

17 – Caratterizzazione architettonica

- 17.01 - Globale dell'edificio.
17.02 - Globale degli esterni.
17.03 - Globale degli interni.
17.04 - Elementi isolati.
17.05 - Nessuno.

18 – Elementi decorativi originari di interesse

	B	M	C
18.01 - Cornici e mensole di gronda.	<input type="checkbox"/>	<input type="checkbox"/>	<input type="checkbox"/>
18.02 - Contorni alle aperture.	<input checked="" type="checkbox"/>	<input type="checkbox"/>	<input type="checkbox"/>
18.03 - Elementi isolati	<input type="checkbox"/>	<input type="checkbox"/>	<input type="checkbox"/>
18.04 - Decorazioni interne.	<input type="checkbox"/>	<input type="checkbox"/>	<input type="checkbox"/>
18.05 - Muri di cinta originari, portali, etc.	<input type="checkbox"/>	<input type="checkbox"/>	<input type="checkbox"/>
18.06 - Altri:	<input type="checkbox"/>	<input type="checkbox"/>	<input type="checkbox"/>

B = buono - M = medio - C = carente

19 – Dotazione di servizi

- 19.01 - Energia elettrica.
19.02 - Gas.
19.03 - Riscaldamento.
19.04 - Acqua.
19.05 - Fognatura.
19.06 - Latrina interna.
19.07 - Bagno interno.

Grado di protezione

4, 5 e 8

**Edificio recentemente ristrutturato (4).
Presenta sul prospetto nord una
superfazione funzionale alla residenza (5).
Sul prospetto est un altro manufatto
superfetativo (8).**

Provincia di Verona
Comune di Sommacampagna

scheda

B

L.R. 24/85 art.10

Corte Rurale: La Bagolina

Località ... Bagolina

Via/Piazza ... Strada Ossario, n°

N.C.T. Foglio 33; Mapp. 4.

Arch. Anna Braioni

Collaboratori: Arch. Maddalena Basso, Dott. Matteo Masconale.

•
Anno di stesura 1999

Nome del file:
Sch B unità 12 03

Pag.1 di 4

12
id corte

03
id unità

Corte Rurale: La Bagolina

3 – Epoca di costruzione

3.01 – Secolo XX.

3.02 – Periodo

4 – Presenza al catasto

4.01 - Napoleonico.

4.02 - Austriaco.

4.03 - Impianto.

4.04 - Attuale.

4.05 - Non censito.

5 – Dati stereometrici

5.01 – Superficie coperta mq 22,00.

5.02 – H gronda m 6,70.

5.03 – H media di gronda m

5.04 – Volume mc 147,40.

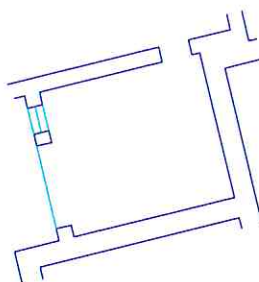
5.05 – N° max piani 3.

5.06 – N° abitanti

5.07 – N° alloggi

5.08 – N° vani residenza

5.09 – N° vani altro uso 3.



Pianta piano terra sc. 1/200.

Corte Rurale: La Bagolina

6 – Strutture verticali

	B	M	C
6.01 - Legno	<input type="checkbox"/>	<input type="checkbox"/>	<input type="checkbox"/>
6.02 - Laterizio	<input checked="" type="checkbox"/>	<input type="checkbox"/>	<input type="checkbox"/>
6.03 - Sasso	<input checked="" type="checkbox"/>	<input type="checkbox"/>	<input type="checkbox"/>
6.04 - Ferro	<input type="checkbox"/>	<input type="checkbox"/>	<input type="checkbox"/>
6.05 - Forati di cemento	<input type="checkbox"/>	<input type="checkbox"/>	<input type="checkbox"/>
6.06 - C. A.	<input type="checkbox"/>	<input type="checkbox"/>	<input type="checkbox"/>
6.07 - Altro:	<input type="checkbox"/>	<input type="checkbox"/>	<input type="checkbox"/>

B = buono – M = medio – C = carente

7 – Strutture orizzontali

	B	M	C
7.01 - Ferro	<input type="checkbox"/>	<input type="checkbox"/>	<input type="checkbox"/>
7.02 - Laterocemento	<input checked="" type="checkbox"/>	<input type="checkbox"/>	<input type="checkbox"/>
7.03 - C.A.	<input type="checkbox"/>	<input type="checkbox"/>	<input type="checkbox"/>
7.04 - Legno	<input type="checkbox"/>	<input type="checkbox"/>	<input type="checkbox"/>
7.05 - Altro:	<input type="checkbox"/>	<input type="checkbox"/>	<input type="checkbox"/>

B = buono – M = medio – C = carente

8 – Coperture

	B	M	C
8.01 - Piano	<input type="checkbox"/>	<input type="checkbox"/>	<input type="checkbox"/>
8.02 - 1 falda	<input checked="" type="checkbox"/>	<input type="checkbox"/>	<input type="checkbox"/>
8.03 - 2 falde	<input type="checkbox"/>	<input type="checkbox"/>	<input type="checkbox"/>
8.04 - Padiglione	<input type="checkbox"/>	<input type="checkbox"/>	<input type="checkbox"/>
8.05 - A volta	<input type="checkbox"/>	<input type="checkbox"/>	<input type="checkbox"/>

B = buono – M = medio – C = carente

8.1 – Struttura di copertura

	B	M	C
8.1.01 - Legno	<input checked="" type="checkbox"/>	<input type="checkbox"/>	<input type="checkbox"/>
8.1.02 - Laterizio	<input type="checkbox"/>	<input type="checkbox"/>	<input type="checkbox"/>
8.1.03 - Laterocemento	<input type="checkbox"/>	<input type="checkbox"/>	<input type="checkbox"/>
8.1.04 - Ferro	<input type="checkbox"/>	<input type="checkbox"/>	<input type="checkbox"/>
8.1.05 - C. A.	<input type="checkbox"/>	<input type="checkbox"/>	<input type="checkbox"/>
8.1.06 - Altro:	<input type="checkbox"/>	<input type="checkbox"/>	<input type="checkbox"/>

B = buono – M = medio – C = carente

8.2 – Manto di copertura

	B	M	C
8.2.01 - Laterizio	<input checked="" type="checkbox"/>	<input type="checkbox"/>	<input type="checkbox"/>
8.2.02 - Lamiera / fibrocemento	<input type="checkbox"/>	<input type="checkbox"/>	<input type="checkbox"/>
8.2.03 - Copertina catramata	<input type="checkbox"/>	<input type="checkbox"/>	<input type="checkbox"/>
8.2.04 - Altro:	<input type="checkbox"/>	<input type="checkbox"/>	<input type="checkbox"/>

B = buono – M = medio – C = carente

9 – Tipologia

9.01 -	<input type="checkbox"/>	Villa / Casa padronale.
9.02 -	<input type="checkbox"/>	Edificio isolato.
9.03 -	<input type="checkbox"/>	Edificio a blocco.
9.04 -	<input type="checkbox"/>	Edificio a schiera.
9.05 -	<input type="checkbox"/>	Edificio in linea.
9.06 -	<input type="checkbox"/>	Stalla/fienile.
9.07 -	<input type="checkbox"/>	Capannone.
9.08 -	<input checked="" type="checkbox"/>	Autorimessa.
9.09 -	<input type="checkbox"/>	Portico/barchessa.
9.10 -	<input type="checkbox"/>	Tettoia aperta.
9.11 -	<input type="checkbox"/>	Volume tecnico (silos, vasca, cisterna).
9.12 -	<input checked="" type="checkbox"/>	Altro: Deposito.

10 – Vincoli

10.01 -	<input type="checkbox"/>	L. 1089/39.
10.02 -	<input checked="" type="checkbox"/>	L. 1497/39 – L. 431/86.
10.03 -	<input checked="" type="checkbox"/>	L.R. 24/85 art. 10.
10.04 -	<input type="checkbox"/>	Altri vincoli
10.05 -	<input type="checkbox"/>	Fascia di rispetto stradale.

11 – Proprietà

11.01 -	<input checked="" type="checkbox"/>	Privata personale.
11.02 -	<input type="checkbox"/>	Privata condominio.
11.03 -	<input type="checkbox"/>	Società.
11.04 -	<input type="checkbox"/>	Ente pubblico.
11.05 -	<input type="checkbox"/>	Ente religioso.
11.06 -	<input type="checkbox"/>	Altro.

12 – Titolo di godimento

12.01 -	<input checked="" type="checkbox"/>	Proprietà n° 1.
12.01 -	<input type="checkbox"/>	Affitto n°
12.01 -	<input type="checkbox"/>	Altro n°

Corte Rurale: La Bagolina

13 – Destinazione d'uso

	PT	PP	AP	DP	NO
13.01 - Residenza connessa alla conduzione del fondo.	<input type="checkbox"/>	<input type="checkbox"/>	<input type="checkbox"/>	<input type="checkbox"/>	<input type="checkbox"/>
13.02 - Annesso rustico di azienda attiva.	<input type="checkbox"/>	<input type="checkbox"/>	<input type="checkbox"/>	<input type="checkbox"/>	<input type="checkbox"/>
13.03 - Annesso di servizio all'abitazione o all'azienda.	<input checked="" type="checkbox"/>	<input checked="" type="checkbox"/>	<input checked="" type="checkbox"/>	<input checked="" type="checkbox"/>	<input type="checkbox"/>
13.04 - Residenza non connessa all'azienda.	<input type="checkbox"/>	<input type="checkbox"/>	<input type="checkbox"/>	<input type="checkbox"/>	<input type="checkbox"/>
13.05 - Annesso di servizio alla stessa.	<input type="checkbox"/>	<input type="checkbox"/>	<input type="checkbox"/>	<input type="checkbox"/>	<input type="checkbox"/>
13.06 - Altro:	<input type="checkbox"/>	<input type="checkbox"/>	<input type="checkbox"/>	<input type="checkbox"/>	<input type="checkbox"/>
13.07 - Non utilizzato.	<input type="checkbox"/>	<input type="checkbox"/>	<input type="checkbox"/>	<input type="checkbox"/>	<input type="checkbox"/>

PT = piano terra - PP = piano primo - AP = altro piano
DP = destinazione principale - NO = non occupato

14 – Funzionalità alla zona agricola

- 14.01 - Elementi di azienda attiva.
14.02 - Elemento non più funzionale
all'attività.
14.03 - In parziale disuso.
14.04 - Non utilizzato da anni.
14.05 - In difformità con la ruralità della zona:
14.05.01 - Compatibile.
14.05.01 - Incompatibile.

**15 – Ulteriori elementi circa la funzionalità
dell'edificio**

- 15.01 - Presenza di ballatoi non tipologici
15.02 - Presenza di volumi di scarsa
consistenza.
15.03 - Altro.

**16 – Coerenza architettonica con l'impianto
rurale**

- 16.01 - Elemento di nucleo rurale originario.
16.02 - Alterato pesantemente.
16.03 - Alterato mediamente.
16.04 - Leggibile.
16.05 - Non coerente.
16.06 - Interventi epoche

17 – Caratterizzazione architettonica

- 17.01 - Globale dell'edificio.
17.02 - Globale degli esterni.
17.03 - Globale degli interni.
17.04 - Elementi isolati.
17.05 - Nessuno.

18 – Elementi decorativi originari di interesse

	B	M	C
18.01 - Cornici e mensole di gronda.	<input type="checkbox"/>	<input type="checkbox"/>	<input type="checkbox"/>
18.02 - Contorni alle aperture.	<input type="checkbox"/>	<input type="checkbox"/>	<input type="checkbox"/>
18.03 - Elementi isolati	<input type="checkbox"/>	<input type="checkbox"/>	<input type="checkbox"/>
18.04 - Decorazioni interne.	<input type="checkbox"/>	<input type="checkbox"/>	<input type="checkbox"/>
18.05 - Muri di cinta originari, portali, etc.	<input type="checkbox"/>	<input type="checkbox"/>	<input type="checkbox"/>
18.06 - Altri:	<input type="checkbox"/>	<input type="checkbox"/>	<input type="checkbox"/>

B = buono - M = medio - C = carente

19 – Dotazione di servizi

- 19.01 - Energia elettrica.
19.02 - Gas.
19.03 - Riscaldamento.
19.04 - Acqua.
19.05 - Fognatura.
19.06 - Latrina interna.
19.07 - Bagno interno.

Grado di protezione

5

Corte Rurale: La Bagolina

Località ... Bagolina

Via/Piazza ... Strada Ossario, n° ...

N.C.T. Foglio 33; Mapp. ...



Corte Rurale: La Bagolina

3 – Epoca di costruzione

3.01 – Secolo XIX.

3.02 – Periodo Fine secolo.

4 – Presenza al catasto

4.01 - Napoleonico.

4.02 - Austriaco.

4.03 - Impianto.

4.04 - Attuale.

4.05 - Non censito.

5 – Dati stereometrici

5.01 – Superficie coperta mq 65,46.

5.02 – H gronda m 6,50.

5.03 – H media di gronda m .

5.04 – Volume mc 425,49.

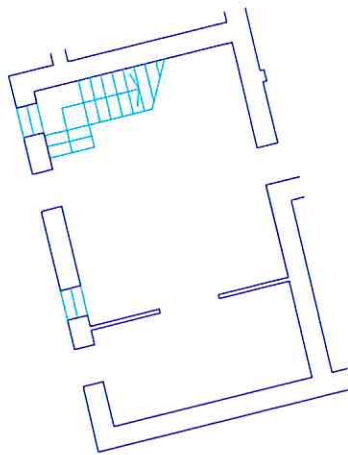
5.05 – N° max piani 3.

5.06 – N° abitanti 4.

5.07 – N° alloggi 1.

5.08 – N° vani residenza 4.

5.09 – N° vani altro uso 1.



Pianta piano terra sc. 1/200.

Corte Rurale: La Bagolina

6 – Strutture verticali

	B	M	C
6.01 - Legno	<input type="checkbox"/>	<input type="checkbox"/>	<input type="checkbox"/>
6.02 - Laterizio	<input checked="" type="checkbox"/>	<input type="checkbox"/>	<input type="checkbox"/>
6.03 - Sasso	<input checked="" type="checkbox"/>	<input type="checkbox"/>	<input type="checkbox"/>
6.04.- Ferro	<input type="checkbox"/>	<input type="checkbox"/>	<input type="checkbox"/>
6.05 - Forati di cemento	<input type="checkbox"/>	<input type="checkbox"/>	<input type="checkbox"/>
6.06 - C. A.	<input type="checkbox"/>	<input type="checkbox"/>	<input type="checkbox"/>
6.07 - Altro:	<input type="checkbox"/>	<input type="checkbox"/>	<input type="checkbox"/>

B = buono – M = medio – C = carente

7 – Strutture orizzontali

	B	M	C
7.01 - Ferro	<input type="checkbox"/>	<input type="checkbox"/>	<input type="checkbox"/>
7.02 - Laterocemento	<input checked="" type="checkbox"/>	<input type="checkbox"/>	<input type="checkbox"/>
7.03 - C.A.	<input type="checkbox"/>	<input type="checkbox"/>	<input type="checkbox"/>
7.04 - Legno	<input type="checkbox"/>	<input type="checkbox"/>	<input type="checkbox"/>
7.05 - Altro:	<input type="checkbox"/>	<input type="checkbox"/>	<input type="checkbox"/>

B = buono – M = medio – C = carente

8 – Coperture

	B	M	C
8.01 - Piano	<input type="checkbox"/>	<input type="checkbox"/>	<input type="checkbox"/>
8.02 - 1 falda	<input type="checkbox"/>	<input type="checkbox"/>	<input type="checkbox"/>
8.03 - 2 falde	<input type="checkbox"/>	<input type="checkbox"/>	<input type="checkbox"/>
8.04 - Padiglione	<input checked="" type="checkbox"/>	<input type="checkbox"/>	<input type="checkbox"/>
8.05 - A volta	<input type="checkbox"/>	<input type="checkbox"/>	<input type="checkbox"/>

B = buono – M = medio – C = carente

8.1 – Struttura di copertura

	B	M	C
8.1.01 - Legno	<input checked="" type="checkbox"/>	<input type="checkbox"/>	<input type="checkbox"/>
8.1.02 - Laterizio	<input type="checkbox"/>	<input type="checkbox"/>	<input type="checkbox"/>
8.1.03 - Laterocemento	<input type="checkbox"/>	<input type="checkbox"/>	<input type="checkbox"/>
8.1.04 - Ferro	<input type="checkbox"/>	<input type="checkbox"/>	<input type="checkbox"/>
8.1.05 - C. A.	<input type="checkbox"/>	<input type="checkbox"/>	<input type="checkbox"/>
8.1.06 - Altro:	<input type="checkbox"/>	<input type="checkbox"/>	<input type="checkbox"/>

B = buono – M = medio – C = carente

8.2 – Manto di copertura

	B	M	C
8.2.01 - Laterizio	<input checked="" type="checkbox"/>	<input type="checkbox"/>	<input type="checkbox"/>
8.2.02 - Lamiera / fibrocemento	<input type="checkbox"/>	<input type="checkbox"/>	<input type="checkbox"/>
8.2.03 - Copertina catramata	<input type="checkbox"/>	<input type="checkbox"/>	<input type="checkbox"/>
8.2.04 - Altro:	<input type="checkbox"/>	<input type="checkbox"/>	<input type="checkbox"/>

B = buono – M = medio – C = carente

9 – Tipologia

9.01 -	<input type="checkbox"/>	Villa / Casa padronale.
9.02 -	<input type="checkbox"/>	Edificio isolato.
9.03 -	<input type="checkbox"/>	Edificio a blocco.
9.04 -	<input type="checkbox"/>	Edificio a schiera.
9.05 -	<input checked="" type="checkbox"/>	Edificio in linea.
9.06 -	<input type="checkbox"/>	Stalla/fienile.
9.07 -	<input type="checkbox"/>	Capannone.
9.08 -	<input type="checkbox"/>	Autorimessa.
9.09 -	<input type="checkbox"/>	Portico/barchessa.
9.10 -	<input type="checkbox"/>	Tettoia aperta.
9.11 -	<input type="checkbox"/>	Volume tecnico (silos, vasca, cisterna).
9.12 -	<input type="checkbox"/>	Altro:

10 – Vincoli

10.01 -	<input type="checkbox"/>	L. 1089/39.
10.02 -	<input checked="" type="checkbox"/>	L. 1497/39 – L. 431/86.
10.03 -	<input checked="" type="checkbox"/>	L.R. 24/85 art. 10.
10.04 -	<input type="checkbox"/>	Altri vincoli
10.05 -	<input type="checkbox"/>	Fascia di rispetto stradale.

11 – Proprietà

11.01 -	<input checked="" type="checkbox"/>	Privata personale.
11.02 -	<input type="checkbox"/>	Privata condominio.
11.03 -	<input type="checkbox"/>	Società.
11.04 -	<input type="checkbox"/>	Ente pubblico.
11.05 -	<input type="checkbox"/>	Ente religioso.
11.06 -	<input type="checkbox"/>	Altro.

12 – Titolo di godimento

12.01 -	<input checked="" type="checkbox"/>	Proprietà n° 1.
12.01 -	<input type="checkbox"/>	Affitto n°
12.01 -	<input type="checkbox"/>	Altro n°

Corte Rurale: La Bagolina

13 – Destinazione d'uso

	PT	PP	AP	DP	NO
13.01 - Residenza connessa alla conduzione del fondo.	<input type="checkbox"/>	<input type="checkbox"/>	<input type="checkbox"/>	<input type="checkbox"/>	<input type="checkbox"/>
13.02 - Annesso rustico di azienda attiva.	<input type="checkbox"/>	<input type="checkbox"/>	<input type="checkbox"/>	<input type="checkbox"/>	<input type="checkbox"/>
13.03 - Annesso di servizio all'abitazione o all'azienda.	<input type="checkbox"/>	<input type="checkbox"/>	<input type="checkbox"/>	<input type="checkbox"/>	<input type="checkbox"/>
13.04 - Residenza non connessa all'azienda.	<input checked="" type="checkbox"/>	<input checked="" type="checkbox"/>	<input type="checkbox"/>	<input checked="" type="checkbox"/>	<input type="checkbox"/>
13.05 - Annesso di servizio alla stessa.	<input type="checkbox"/>	<input type="checkbox"/>	<input checked="" type="checkbox"/>	<input type="checkbox"/>	<input type="checkbox"/>
13.06 - Altro:	<input type="checkbox"/>	<input type="checkbox"/>	<input type="checkbox"/>	<input type="checkbox"/>	<input type="checkbox"/>
13.07 - Non utilizzato.	<input type="checkbox"/>	<input type="checkbox"/>	<input type="checkbox"/>	<input type="checkbox"/>	<input type="checkbox"/>

PT = piano terra - PP = piano primo - AP = altro piano
DP = destinazione principale - NO = non occupato

14 – Funzionalità alla zona agricola

- 14.01 - Elementi di azienda attiva.
14.02 - Elemento non più funzionale
all'attività.
14.03 - In parziale disuso.
14.04 - Non utilizzato da _____ anni.
14.05 - In difformità con la ruralità della zona:
14.05.01 - Compatibile.
14.05.01 - Incompatibile.

**15 – Ulteriori elementi circa la funzionalità
dell'edificio**

- 15.01 - Presenza di ballatoi non tipologici
15.02 - Presenza di volumi di scarsa
consistenza.
15.03 - Altro.

**16 – Coerenza architettonica con l'impianto
rurale**

- 16.01 - Elemento di nucleo rurale originario.
16.02 - Alterato pesantemente.
16.03 - Alterato mediamente.
16.04 - Leggibile.
16.05 - Non coerente.
16.06 - Interventi epoche anni '80.

17 – Caratterizzazione architettonica

- 17.01 - Globale dell'edificio.
17.02 - Globale degli esterni.
17.03 - Globale degli interni.
17.04 - Elementi isolati.
17.05 - Nessuno.

18 – Elementi decorativi originari di interesse

	B	M	C
18.01 - Cornici e mensole di gronda.	<input type="checkbox"/>	<input type="checkbox"/>	<input type="checkbox"/>
18.02 - Contorni alle aperture.	<input checked="" type="checkbox"/>	<input type="checkbox"/>	<input type="checkbox"/>
18.03 - Elementi isolati	<input type="checkbox"/>	<input type="checkbox"/>	<input type="checkbox"/>
18.04 - Decorazioni interne.	<input type="checkbox"/>	<input type="checkbox"/>	<input type="checkbox"/>
18.05 - Muri di cinta originari, portali, etc.	<input type="checkbox"/>	<input type="checkbox"/>	<input type="checkbox"/>
18.06 - Altri:	<input type="checkbox"/>	<input type="checkbox"/>	<input type="checkbox"/>

B = buono - M = medio - C = carente

19 – Dotazione di servizi

- 19.01 - Energia elettrica.
19.02 - Gas.
19.03 - Riscaldamento.
19.04 - Acqua.
19.05 - Fognatura.
19.06 - Latrina interna.
19.07 - Bagno interno.

Grado di protezione

4

Corte Rurale: La Bagolina

Località ... Bagolina
Via/Piazza ... Strada Ossario, n° ...
N.C.T. Foglio 33; Mapp. 605.



Corte Rurale: La Bagolina

3 – Epoca di costruzione

3.01 – Secolo XVIII.

3.02 – Periodo .

4 – Presenza al catasto

4.01 - Napoleonico.

4.02 - Austriaco.

4.03 - Impianto.

4.04 - Attuale.

4.05 - Non censito.

5 – Dati stereometrici

5.01 – Superficie coperta mq 258,23.

5.02 – H gronda m 7,70.

5.03 – H media di gronda m .

5.04 – Volume mc 1653,20.

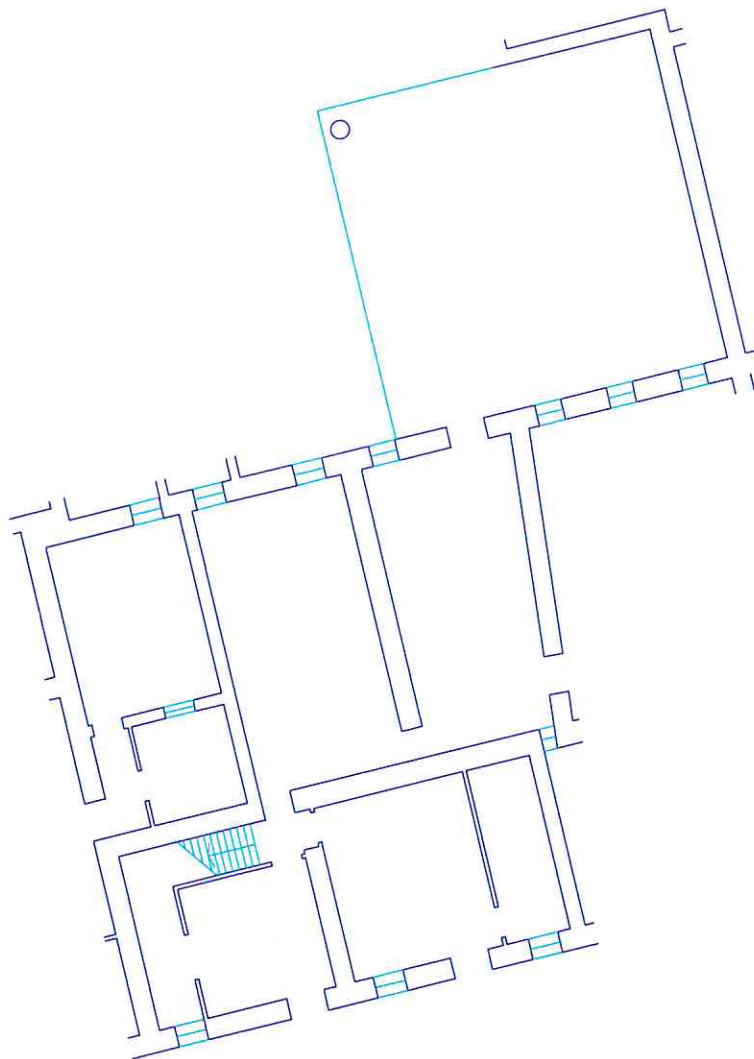
5.05 – N° max piani 3.

5.06 – N° abitanti .

5.07 – N° alloggi 1.

5.08 – N° vani residenza 14.

5.09 – N° vani altro uso 2.



Pianta piano terra sc. 1/200.

Corte Rurale: La Bagolina

6 – Strutture verticali

	B	M	C
6.01 - Legno	<input type="checkbox"/>	<input type="checkbox"/>	<input type="checkbox"/>
6.02 - Laterizio	<input type="checkbox"/>	<input type="checkbox"/>	<input checked="" type="checkbox"/>
6.03 - Sasso	<input type="checkbox"/>	<input type="checkbox"/>	<input checked="" type="checkbox"/>
6.04.- Ferro	<input type="checkbox"/>	<input type="checkbox"/>	<input type="checkbox"/>
6.05 - Forati di cemento	<input type="checkbox"/>	<input type="checkbox"/>	<input type="checkbox"/>
6.06 - C. A.	<input type="checkbox"/>	<input type="checkbox"/>	<input type="checkbox"/>
6.07 - Altro:	<input type="checkbox"/>	<input type="checkbox"/>	<input type="checkbox"/>

B = buono – M = medio – C = carente

7 – Strutture orizzontali

	B	M	C
7.01 - Ferro	<input type="checkbox"/>	<input type="checkbox"/>	<input type="checkbox"/>
7.02 - Laterocemento	<input type="checkbox"/>	<input type="checkbox"/>	<input type="checkbox"/>
7.03 - C.A.	<input type="checkbox"/>	<input type="checkbox"/>	<input type="checkbox"/>
7.04 - Legno	<input type="checkbox"/>	<input type="checkbox"/>	<input checked="" type="checkbox"/>
7.05 - Altro:	<input type="checkbox"/>	<input type="checkbox"/>	<input type="checkbox"/>

B = buono – M = medio – C = carente

8 – Coperture

	B	M	C
8.01 - Piano	<input type="checkbox"/>	<input type="checkbox"/>	<input type="checkbox"/>
8.02 - 1 falda	<input type="checkbox"/>	<input type="checkbox"/>	<input type="checkbox"/>
8.03 - 2 falde	<input type="checkbox"/>	<input type="checkbox"/>	<input checked="" type="checkbox"/>
8.04 - Padiglione	<input type="checkbox"/>	<input type="checkbox"/>	<input type="checkbox"/>
8.05 - A volta	<input type="checkbox"/>	<input type="checkbox"/>	<input type="checkbox"/>

B = buono – M = medio – C = carente

8.1 – Struttura di copertura

	B	M	C
8.1.01 - Legno	<input type="checkbox"/>	<input type="checkbox"/>	<input checked="" type="checkbox"/>
8.1.02 - Laterizio	<input type="checkbox"/>	<input type="checkbox"/>	<input type="checkbox"/>
8.1.03 - Laterocemento	<input type="checkbox"/>	<input type="checkbox"/>	<input type="checkbox"/>
8.1.04 - Ferro	<input type="checkbox"/>	<input type="checkbox"/>	<input type="checkbox"/>
8.1.05 - C. A.	<input type="checkbox"/>	<input type="checkbox"/>	<input type="checkbox"/>
8.1.06 - Altro:	<input type="checkbox"/>	<input type="checkbox"/>	<input type="checkbox"/>

B = buono – M = medio – C = carente

8.2 – Manto di copertura

	B	M	C
8.2.01 - Laterizio	<input type="checkbox"/>	<input type="checkbox"/>	<input checked="" type="checkbox"/>
8.2.02 - Lamiera / fibrocemento	<input type="checkbox"/>	<input type="checkbox"/>	<input type="checkbox"/>
8.2.03 - Copertina catramata	<input type="checkbox"/>	<input type="checkbox"/>	<input type="checkbox"/>
8.2.04 - Altro:	<input type="checkbox"/>	<input type="checkbox"/>	<input type="checkbox"/>

B = buono – M = medio – C = carente

9 – Tipologia

9.01 - <input type="checkbox"/>	Villa / Casa padronale.
9.02 - <input type="checkbox"/>	Edificio isolato.
9.03 - <input type="checkbox"/>	Edificio a blocco.
9.04 - <input type="checkbox"/>	Edificio a schiera.
9.05 - <input checked="" type="checkbox"/>	Edificio in linea.
9.06 - <input type="checkbox"/>	Stalla/fienile.
9.07 - <input type="checkbox"/>	Capannone.
9.08 - <input type="checkbox"/>	Autorimessa.
9.09 - <input type="checkbox"/>	Portico/barchessa.
9.10 - <input checked="" type="checkbox"/>	Tettoia aperta.
9.11 - <input type="checkbox"/>	Volume tecnico (silos, vasca, cisterna).
9.12 - <input type="checkbox"/>	Altro:

10 – Vincoli

10.01 - <input type="checkbox"/>	L. 1089/39.
10.02 - <input checked="" type="checkbox"/>	L. 1497/39 – L. 431/86.
10.03 - <input checked="" type="checkbox"/>	L.R. 24/85 art. 10.
10.04 - <input type="checkbox"/>	Altri vincoli
10.05 - <input type="checkbox"/>	Fascia di rispetto stradale.

11 – Proprietà

11.01 - <input checked="" type="checkbox"/>	Privata personale.
11.02 - <input type="checkbox"/>	Privata condominio.
11.03 - <input type="checkbox"/>	Società.
11.04 - <input type="checkbox"/>	Ente pubblico.
11.05 - <input type="checkbox"/>	Ente religioso.
11.06 - <input type="checkbox"/>	Altro.

12 – Titolo di godimento

12.01 - <input checked="" type="checkbox"/>	Proprietà n° 3.
12.01 - <input type="checkbox"/>	Affitto n°
12.01 - <input type="checkbox"/>	Altro n°

Corte Rurale: La Bagolina

13 – Destinazione d'uso

	PT	PP	AP	DP	NO
13.01 - Residenza connessa alla conduzione del fondo.	<input checked="" type="checkbox"/>	<input checked="" type="checkbox"/>	<input type="checkbox"/>	<input type="checkbox"/>	<input checked="" type="checkbox"/>
13.02 - Annesso rustico di azienda attiva.	<input type="checkbox"/>	<input type="checkbox"/>	<input type="checkbox"/>	<input type="checkbox"/>	<input type="checkbox"/>
13.03 - Annesso di servizio all'abitazione o all'azienda.	<input type="checkbox"/>	<input type="checkbox"/>	<input checked="" type="checkbox"/>	<input type="checkbox"/>	<input type="checkbox"/>
13.04 - Residenza non connessa all'azienda.	<input type="checkbox"/>	<input type="checkbox"/>	<input type="checkbox"/>	<input type="checkbox"/>	<input type="checkbox"/>
13.05 - Annesso di servizio alla stessa.	<input type="checkbox"/>	<input type="checkbox"/>	<input type="checkbox"/>	<input type="checkbox"/>	<input type="checkbox"/>
13.06 - Altro: Pollaio.	<input checked="" type="checkbox"/>	<input type="checkbox"/>	<input type="checkbox"/>	<input checked="" type="checkbox"/>	<input type="checkbox"/>
13.07 - Non utilizzato.	<input type="checkbox"/>	<input type="checkbox"/>	<input type="checkbox"/>	<input type="checkbox"/>	<input type="checkbox"/>

PT = piano terra - PP = piano primo - AP = altro piano
DP = destinazione principale - NO = non occupato

14 – Funzionalità alla zona agricola

- 14.01 - Elementi di azienda attiva.
14.02 - Elemento non più funzionale
all'attività.
14.03 - In parziale disuso.
14.04 - Non utilizzato da _____ anni.
14.05 - In difformità con la ruralità della zona:
14.05.01 - Compatibile.
14.05.01 - Incompatibile.

**15 – Ulteriori elementi circa la funzionalità
dell'edificio**

- 15.01 - Presenza di ballatoi non tipologici
15.02 - Presenza di volumi di scarsa
consistenza.
15.03 - Altro.

**16 – Coerenza architettonica con l'impianto
rurale**

- 16.01 - Elemento di nucleo rurale originario.
16.02 - Alterato pesantemente.
16.03 - Alterato mediamente.
16.04 - Leggibile.
16.05 - Non coerente.
16.06 - Interventi epoche _____

17 – Caratterizzazione architettonica

- 17.01 - Globale dell'edificio.
17.02 - Globale degli esterni.
17.03 - Globale degli interni.
17.04 - Elementi isolati.
17.05 - Nessuno.

18 – Elementi decorativi originari di interesse

	B	M	C
18.01 - Cornici e mensole di gronda.	<input type="checkbox"/>	<input type="checkbox"/>	<input type="checkbox"/>
18.02 - Contorni alle aperture.	<input type="checkbox"/>	<input checked="" type="checkbox"/>	<input type="checkbox"/>
18.03 - Elementi isolati	<input type="checkbox"/>	<input type="checkbox"/>	<input type="checkbox"/>
18.04 - Decorazioni interne.	<input type="checkbox"/>	<input type="checkbox"/>	<input type="checkbox"/>
18.05 - Muri di cinta originari, portali, etc.	<input type="checkbox"/>	<input type="checkbox"/>	<input type="checkbox"/>
18.06 - Altri:	<input type="checkbox"/>	<input type="checkbox"/>	<input type="checkbox"/>

B = buono - M = medio - C = carente

19 – Dotazione di servizi

- 19.01 - Energia elettrica.
19.02 - Gas.
19.03 - Riscaldamento.
19.04 - Acqua.
19.05 - Fognatura.
19.06 - Latrina interna.
19.07 - Bagno interno.

Grado di protezione

3 e 7

**Parte di edificio in linea presente nel Catasto
austriaco (3). Il corpo di fabbrica è
comunicante con un portico che presenta
caratteri superfetativi (7).**

Corte Rurale: La Bagolina

Località ... Bagolina
Via/Piazza ... Strada Ossario, n° ...
N.C.T. Foglio 33; Mapp. 278.



Corte Rurale: La Bagolina

3 – Epoca di costruzione

3.01 – Secolo XX.

3.02 – Periodo .

4 – Presenza al catasto

4.01 - Napoleonico.

4.02 - Austriaco.

4.03 - Impianto.

4.04 - Attuale.

4.05 - Non censito.

5 – Dati stereometrici

5.01 – Superficie coperta mq 7,50.

5.02 – H gronda m 1,70.

5.03 – H media di gronda m .

5.04 – Volume mc 12,75.


5.05 – N° max piani 1.

5.06 – N° abitanti .

5.07 – N° alloggi .

5.08 – N° vani residenza .

5.09 – N° vani altro uso 1.



Pianta piano terra sc. 1/200.

Corte Rurale: La Bagolina

6 – Strutture verticali

	B	M	C
6.01 - Legno	<input type="checkbox"/>	<input type="checkbox"/>	<input type="checkbox"/>
6.02 - Laterizio	<input type="checkbox"/>	<input type="checkbox"/>	<input type="checkbox"/>
6.03 - Sasso	<input type="checkbox"/>	<input type="checkbox"/>	<input type="checkbox"/>
6.04 - Ferro	<input type="checkbox"/>	<input type="checkbox"/>	<input checked="" type="checkbox"/>
6.05 - Forati di cemento	<input type="checkbox"/>	<input type="checkbox"/>	<input checked="" type="checkbox"/>
6.06 - C. A.	<input type="checkbox"/>	<input type="checkbox"/>	<input checked="" type="checkbox"/>
6.07 - Altro: Grigliati.	<input type="checkbox"/>	<input type="checkbox"/>	<input checked="" type="checkbox"/>

B = buono – M = medio – C = carente

7 – Strutture orizzontali

	B	M	C
7.01 - Ferro	<input type="checkbox"/>	<input type="checkbox"/>	<input type="checkbox"/>
7.02 - Laterocemento	<input type="checkbox"/>	<input type="checkbox"/>	<input type="checkbox"/>
7.03 - C.A.	<input type="checkbox"/>	<input type="checkbox"/>	<input type="checkbox"/>
7.04 - Legno	<input type="checkbox"/>	<input type="checkbox"/>	<input type="checkbox"/>
7.05 - Altro:	<input type="checkbox"/>	<input type="checkbox"/>	<input type="checkbox"/>

B = buono – M = medio – C = carente

8 – Coperture

	B	M	C
8.01 - Piano	<input type="checkbox"/>	<input type="checkbox"/>	<input type="checkbox"/>
8.02 - 1 falda	<input type="checkbox"/>	<input type="checkbox"/>	<input checked="" type="checkbox"/>
8.03 - 2 falde	<input type="checkbox"/>	<input type="checkbox"/>	<input type="checkbox"/>
8.04 - Padiglione	<input type="checkbox"/>	<input type="checkbox"/>	<input type="checkbox"/>
8.05 - A volta	<input type="checkbox"/>	<input type="checkbox"/>	<input type="checkbox"/>

B = buono – M = medio – C = carente

8.1 – Struttura di copertura

	B	M	C
8.1.01 - Legno	<input type="checkbox"/>	<input type="checkbox"/>	<input type="checkbox"/>
8.1.02 - Laterizio	<input type="checkbox"/>	<input type="checkbox"/>	<input type="checkbox"/>
8.1.03 - Laterocemento	<input type="checkbox"/>	<input type="checkbox"/>	<input type="checkbox"/>
8.1.04 - Ferro	<input type="checkbox"/>	<input type="checkbox"/>	<input checked="" type="checkbox"/>
8.1.05 - C. A.	<input type="checkbox"/>	<input type="checkbox"/>	<input type="checkbox"/>
8.1.06 - Altro:	<input type="checkbox"/>	<input type="checkbox"/>	<input type="checkbox"/>

B = buono – M = medio – C = carente

8.2 – Manto di copertura

	B	M	C
8.2.01 - Laterizio	<input type="checkbox"/>	<input type="checkbox"/>	<input type="checkbox"/>
8.2.02 - Lamiera / fibrocemento	<input type="checkbox"/>	<input type="checkbox"/>	<input checked="" type="checkbox"/>
8.2.03 - Copertina catramata	<input type="checkbox"/>	<input type="checkbox"/>	<input type="checkbox"/>
8.2.04 - Altro:	<input type="checkbox"/>	<input type="checkbox"/>	<input type="checkbox"/>

B = buono – M = medio – C = carente

9 – Tipologia

9.01 - <input type="checkbox"/>	Villa / Casa padronale.
9.02 - <input checked="" type="checkbox"/>	Edificio isolato.
9.03 - <input type="checkbox"/>	Edificio a blocco.
9.04 - <input type="checkbox"/>	Edificio a schiera.
9.05 - <input type="checkbox"/>	Edificio in linea.
9.06 - <input type="checkbox"/>	Stalla/fienile.
9.07 - <input type="checkbox"/>	Capannone.
9.08 - <input type="checkbox"/>	Autorimessa.
9.09 - <input type="checkbox"/>	Portico/barchessa.
9.10 - <input type="checkbox"/>	Tettoia aperta.
9.11 - <input type="checkbox"/>	Volume tecnico (silos, vasca, cisterna).
9.12 - <input checked="" type="checkbox"/>	Altro: Stalla piccoli animali.

10 – Vincoli

10.01 - <input type="checkbox"/>	L. 1089/39.
10.02 - <input checked="" type="checkbox"/>	L. 1497/39 – L. 431/86.
10.03 - <input checked="" type="checkbox"/>	L.R. 24/85 art. 10.
10.04 - <input type="checkbox"/>	Altri vincoli
10.05 - <input type="checkbox"/>	Fascia di rispetto stradale.

11 – Proprietà

11.01 - <input checked="" type="checkbox"/>	Privata personale.
11.02 - <input type="checkbox"/>	Privata condominio.
11.03 - <input type="checkbox"/>	Società.
11.04 - <input type="checkbox"/>	Ente pubblico.
11.05 - <input type="checkbox"/>	Ente religioso.
11.06 - <input type="checkbox"/>	Altro.

12 – Titolo di godimento

12.01 - <input checked="" type="checkbox"/>	Proprietà n° 1.
12.01 - <input type="checkbox"/>	Affitto n°
12.01 - <input type="checkbox"/>	Altro n°

Corte Rurale: La Bagolina

13 – Destinazione d'uso

	PT	PP	AP	DP	NO
13.01 - Residenza connessa alla conduzione del fondo.	<input type="checkbox"/>	<input type="checkbox"/>	<input type="checkbox"/>	<input type="checkbox"/>	<input type="checkbox"/>
13.02 - Annesso rustico di azienda attiva.	<input type="checkbox"/>	<input type="checkbox"/>	<input type="checkbox"/>	<input type="checkbox"/>	<input type="checkbox"/>
13.03 - Annesso di servizio all'abitazione o all'azienda.	<input type="checkbox"/>	<input type="checkbox"/>	<input type="checkbox"/>	<input type="checkbox"/>	<input type="checkbox"/>
13.04 - Residenza non connessa all'azienda.	<input type="checkbox"/>	<input type="checkbox"/>	<input type="checkbox"/>	<input type="checkbox"/>	<input type="checkbox"/>
13.05 - Annesso di servizio alla stessa.	<input type="checkbox"/>	<input type="checkbox"/>	<input type="checkbox"/>	<input type="checkbox"/>	<input type="checkbox"/>
13.06 - Altro: Pollaio.	<input checked="" type="checkbox"/>	<input type="checkbox"/>	<input type="checkbox"/>	<input checked="" type="checkbox"/>	<input type="checkbox"/>
13.07 - Non utilizzato.	<input type="checkbox"/>	<input type="checkbox"/>	<input type="checkbox"/>	<input type="checkbox"/>	<input type="checkbox"/>

PT = piano terra - PP = piano primo - AP = altro piano
DP = destinazione principale - NO = non occupato

14 – Funzionalità alla zona agricola

- 14.01 - Elementi di azienda attiva.
14.02 - Elemento non più funzionale
all'attività.
14.03 - In parziale disuso.
14.04 - Non utilizzato da _____ anni.
14.05 - In difformità con la ruralità della zona:
14.05.01 - Compatibile.
14.05.01 - Incompatibile.

**15 – Ulteriori elementi circa la funzionalità
dell'edificio**

- 15.01 - Presenza di ballatoi non tipologici
15.02 - Presenza di volumi di scarsa
consistenza.
15.03 - Altro.

**16 – Coerenza architettonica con l'impianto
rurale**

- 16.01 - Elemento di nucleo rurale originario.
16.02 - Alterato pesantemente.
16.03 - Alterato mediamente.
16.04 - Leggibile.
16.05 - Non coerente.
16.06 - Interventi epoche _____

17 – Caratterizzazione architettonica

- 17.01 - Globale dell'edificio.
17.02 - Globale degli esterni.
17.03 - Globale degli interni.
17.04 - Elementi isolati.
17.05 - Nessuno.

18 – Elementi decorativi originari di interesse

	B	M	C
18.01 - Cornici e mensole di gronda.	<input type="checkbox"/>	<input type="checkbox"/>	<input type="checkbox"/>
18.02 - Contorni alle aperture.	<input type="checkbox"/>	<input type="checkbox"/>	<input type="checkbox"/>
18.03 - Elementi isolati	<input type="checkbox"/>	<input type="checkbox"/>	<input type="checkbox"/>
18.04 - Decorazioni interne.	<input type="checkbox"/>	<input type="checkbox"/>	<input type="checkbox"/>
18.05 - Muri di cinta originari, portali, etc.	<input type="checkbox"/>	<input type="checkbox"/>	<input type="checkbox"/>
18.06 - Altri:	<input type="checkbox"/>	<input type="checkbox"/>	<input type="checkbox"/>

B = buono - M = medio - C = carente

19 – Dotazione di servizi

- 19.01 - Energia elettrica.
19.02 - Gas.
19.03 - Riscaldamento.
19.04 - Acqua.
19.05 - Fognatura.
19.06 - Latrina interna.
19.07 - Bagno interno.

Grado di protezione

8

Corte Rurale: La Bagolina

Località ... Bagolina
Via/Piazza ... Strada Ossario, n° ...
N.C.T. Foglio 33; Mapp. 2.



Corte Rurale: La Bagolina

3 – Epoca di costruzione

3.01 – Secolo XX.

3.02 – Periodo .

4 – Presenza al catasto

4.01 - Napoleonico.

4.02 - Austriaco.

4.03 - Impianto.

4.04 - Attuale.

4.05 - Non censito.

5 – Dati stereometrici

5.01 – Superficie coperta mq 66,30.

5.02 – H gronda m 4,50; 2,20.

5.03 – H media di gronda m .

5.04 – Volume mc 267,70.

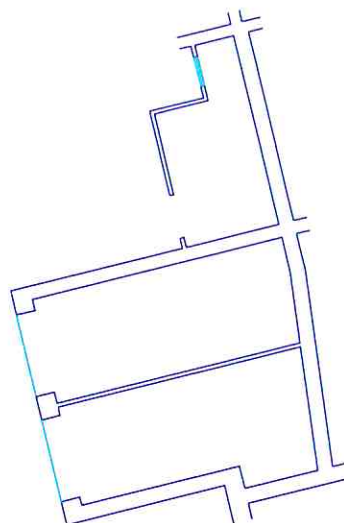
5.05 – N° max piani 2.

5.06 – N° abitanti .

5.07 – N° alloggi .

5.08 – N° vani residenza .

5.09 – N° vani altro uso 3.



Pianta piano terra sc. 1/200.

Corte Rurale: La Bagolina

6 – Strutture verticali

	B	M	C
6.01 - Legno	<input type="checkbox"/>	<input type="checkbox"/>	<input type="checkbox"/>
6.02 - Laterizio	<input checked="" type="checkbox"/>	<input type="checkbox"/>	<input type="checkbox"/>
6.03 - Sasso	<input type="checkbox"/>	<input type="checkbox"/>	<input type="checkbox"/>
6.04 - Ferro	<input type="checkbox"/>	<input type="checkbox"/>	<input type="checkbox"/>
6.05 - Forati di cemento	<input checked="" type="checkbox"/>	<input type="checkbox"/>	<input type="checkbox"/>
6.06 - C. A.	<input type="checkbox"/>	<input type="checkbox"/>	<input type="checkbox"/>
6.07 - Altro:	<input type="checkbox"/>	<input type="checkbox"/>	<input type="checkbox"/>

B = buono – M = medio – C = carente

7 – Strutture orizzontali

	B	M	C
7.01 - Ferro	<input type="checkbox"/>	<input type="checkbox"/>	<input type="checkbox"/>
7.02 - Laterocemento	<input checked="" type="checkbox"/>	<input type="checkbox"/>	<input type="checkbox"/>
7.03 - C.A.	<input type="checkbox"/>	<input type="checkbox"/>	<input type="checkbox"/>
7.04 - Legno	<input type="checkbox"/>	<input type="checkbox"/>	<input type="checkbox"/>
7.05 - Altro:	<input type="checkbox"/>	<input type="checkbox"/>	<input type="checkbox"/>

B = buono – M = medio – C = carente

8 – Coperture

	B	M	C
8.01 - Piano	<input type="checkbox"/>	<input type="checkbox"/>	<input type="checkbox"/>
8.02 - 1 falda	<input checked="" type="checkbox"/>	<input type="checkbox"/>	<input type="checkbox"/>
8.03 - 2 falde	<input type="checkbox"/>	<input type="checkbox"/>	<input type="checkbox"/>
8.04 - Padiglione	<input type="checkbox"/>	<input type="checkbox"/>	<input type="checkbox"/>
8.05 - A volta	<input type="checkbox"/>	<input type="checkbox"/>	<input type="checkbox"/>

B = buono – M = medio – C = carente

8.1 – Struttura di copertura

	B	M	C
8.1.01 - Legno	<input checked="" type="checkbox"/>	<input type="checkbox"/>	<input type="checkbox"/>
8.1.02 - Laterizio	<input type="checkbox"/>	<input type="checkbox"/>	<input type="checkbox"/>
8.1.03 - Laterocemento	<input type="checkbox"/>	<input type="checkbox"/>	<input type="checkbox"/>
8.1.04 - Ferro	<input type="checkbox"/>	<input type="checkbox"/>	<input type="checkbox"/>
8.1.05 - C. A.	<input type="checkbox"/>	<input type="checkbox"/>	<input type="checkbox"/>
8.1.06 - Altro:	<input type="checkbox"/>	<input type="checkbox"/>	<input type="checkbox"/>

B = buono – M = medio – C = carente

8.2 – Manto di copertura

	B	M	C
8.2.01 - Laterizio	<input type="checkbox"/>	<input type="checkbox"/>	<input type="checkbox"/>
8.2.02 - Lamiera / fibrocemento	<input checked="" type="checkbox"/>	<input type="checkbox"/>	<input type="checkbox"/>
8.2.03 - Copertina catramata	<input type="checkbox"/>	<input type="checkbox"/>	<input type="checkbox"/>
8.2.04 - Altro:	<input type="checkbox"/>	<input type="checkbox"/>	<input type="checkbox"/>

B = buono – M = medio – C = carente

9 – Tipologia

9.01 - <input type="checkbox"/>	Villa / Casa padronale.
9.02 - <input type="checkbox"/>	Edificio isolato.
9.03 - <input checked="" type="checkbox"/>	Edificio a blocco.
9.04 - <input type="checkbox"/>	Edificio a schiera.
9.05 - <input type="checkbox"/>	Edificio in linea.
9.06 - <input type="checkbox"/>	Stalla/fienile.
9.07 - <input type="checkbox"/>	Capannone.
9.08 - <input checked="" type="checkbox"/>	Autorimessa.
9.09 - <input type="checkbox"/>	Portico/barchessa.
9.10 - <input type="checkbox"/>	Tettoia aperta.
9.11 - <input type="checkbox"/>	Volume tecnico (silos, vasca, cisterna).
9.12 - <input checked="" type="checkbox"/>	Altro: Piccoli depositi.

10 – Vincoli

10.01 - <input type="checkbox"/>	L. 1089/39.
10.02 - <input checked="" type="checkbox"/>	L. 1497/39 – L. 431/86.
10.03 - <input checked="" type="checkbox"/>	L.R. 24/85 art. 10.
10.04 - <input type="checkbox"/>	Altri vincoli
10.05 - <input type="checkbox"/>	Fascia di rispetto stradale.

11 – Proprietà

11.01 - <input checked="" type="checkbox"/>	Privata personale.
11.02 - <input type="checkbox"/>	Privata condominio.
11.03 - <input type="checkbox"/>	Società.
11.04 - <input type="checkbox"/>	Ente pubblico.
11.05 - <input type="checkbox"/>	Ente religioso.
11.06 - <input type="checkbox"/>	Altro.

12 – Titolo di godimento

12.01 - <input checked="" type="checkbox"/>	Proprietà n° 1.
12.01 - <input type="checkbox"/>	Affitto n°
12.01 - <input type="checkbox"/>	Altro n°

Corte Rurale: La Bagolina

13 – Destinazione d'uso

	PT	PP	AP	DP	NO
13.01 - Residenza connessa alla conduzione del fondo.	<input type="checkbox"/>	<input type="checkbox"/>	<input type="checkbox"/>	<input type="checkbox"/>	<input type="checkbox"/>
13.02 - Annesso rustico di azienda attiva.	<input type="checkbox"/>	<input type="checkbox"/>	<input type="checkbox"/>	<input type="checkbox"/>	<input type="checkbox"/>
13.03 - Annesso di servizio all'abitazione o all'azienda.	<input type="checkbox"/>	<input type="checkbox"/>	<input type="checkbox"/>	<input type="checkbox"/>	<input type="checkbox"/>
13.04 - Residenza non connessa all'azienda.	<input type="checkbox"/>	<input type="checkbox"/>	<input type="checkbox"/>	<input type="checkbox"/>	<input type="checkbox"/>
13.05 - Annesso di servizio alla stessa.	<input type="checkbox"/>	<input type="checkbox"/>	<input type="checkbox"/>	<input type="checkbox"/>	<input type="checkbox"/>
13.06 - Altro: Autorimessa, depositi.	<input checked="" type="checkbox"/>	<input type="checkbox"/>	<input type="checkbox"/>	<input checked="" type="checkbox"/>	<input type="checkbox"/>
13.07 - Non utilizzato.	<input type="checkbox"/>	<input checked="" type="checkbox"/>	<input type="checkbox"/>	<input type="checkbox"/>	<input type="checkbox"/>

PT = piano terra - PP = piano primo - AP = altro piano
DP = destinazione principale - NO = non occupato

14 – Funzionalità alla zona agricola

- 14.01 - Elementi di azienda attiva.
14.02 - Elemento non più funzionale
all'attività.
14.03 - In parziale disuso.
14.04 - Non utilizzato da _____ anni.
14.05 - In difformità con la ruralità della zona:
14.05.01 - Compatibile.
14.05.01 - Incompatibile.

**15 – Ulteriori elementi circa la funzionalità
dell'edificio**

- 15.01 - Presenza di ballatoi non tipologici
15.02 - Presenza di volumi di scarsa
consistenza.
15.03 - Altro.

**16 – Coerenza architettonica con l'impianto
rurale**

- 16.01 - Elemento di nucleo rurale originario.
16.02 - Alterato pesantemente.
16.03 - Alterato mediamente.
16.04 - Leggibile.
16.05 - Non coerente.
16.06 - Interventi epoche

17 – Caratterizzazione architettonica

- 17.01 - Globale dell'edificio.
17.02 - Globale degli esterni.
17.03 - Globale degli interni.
17.04 - Elementi isolati.
17.05 - Nessuno.

18 – Elementi decorativi originari di interesse

	B	M	C
18.01 - Cornici e mensole di gronda.	<input type="checkbox"/>	<input type="checkbox"/>	<input type="checkbox"/>
18.02 - Contorni alle aperture.	<input type="checkbox"/>	<input type="checkbox"/>	<input type="checkbox"/>
18.03 - Elementi isolati	<input type="checkbox"/>	<input type="checkbox"/>	<input type="checkbox"/>
18.04 - Decorazioni interne.	<input type="checkbox"/>	<input type="checkbox"/>	<input type="checkbox"/>
18.05 - Muri di cinta originari, portali, etc.	<input type="checkbox"/>	<input type="checkbox"/>	<input type="checkbox"/>
18.06 - Altri:	<input type="checkbox"/>	<input type="checkbox"/>	<input type="checkbox"/>

B = buono - M = medio - C = carente

19 – Dotazione di servizi

- 19.01 - Energia elettrica.
19.02 - Gas.
19.03 - Riscaldamento.
19.04 - Acqua.
19.05 - Fognatura.
19.06 - Latrina interna.
19.07 - Bagno interno.

Grado di protezione

5

Corte Rurale: La Bagolina

Località ... Bagolina

Via/Piazza ... Strada Ossario, n° ...

N.C.T. Foglio 33; Mapp. 2.



Arch. Anna Braioni

Collaboratori: Arch. Maddalena Basso, Dott. Matteo Masconale.

•
Anno di stesura 1999

Nome del file:
Sch B unità 12 08

Pag.1 di 4

12
id corte

08
id unità

Corte Rurale: La Bagolina

3 – Epoca di costruzione

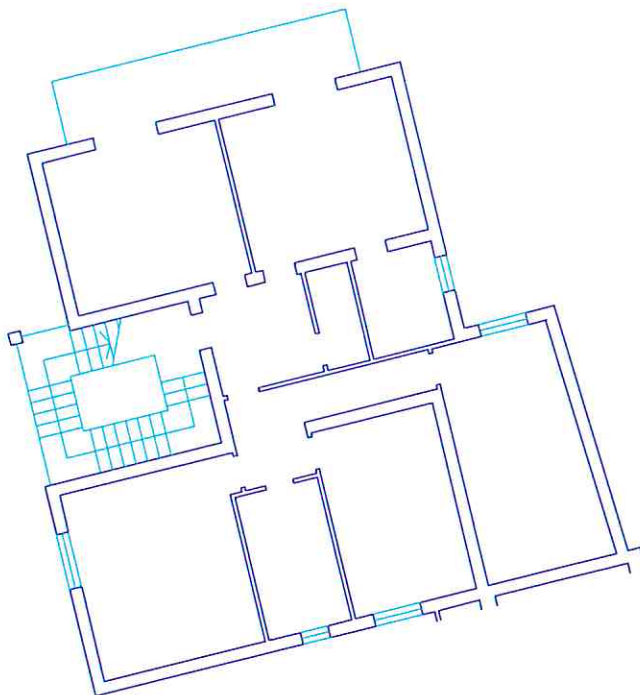
- 3.01 – Secolo XX.
- 3.02 – Periodo '72.

4 – Presenza al catasto

- 4.01 - Napoleonico.
- 4.02 - Austriaco.
- 4.03 - Impianto.
- 4.04 - Attuale.
- 4.05 - Non censito.

5 – Dati stereometrici

- 5.01 – Superficie coperta mq 155,97.
- 5.02 – H gronda m 6,00.
- 5.03 – H media di gronda m .
- 5.04 – Volume mc 935,82.
- 5.05 – N° max piani 2.
- 5.06 – N° abitanti 6.
- 5.07 – N° alloggi 2.
- 5.08 – N° vani residenza 8.
- 5.09 – N° vani altro uso 2.



Pianta piano terra sc. 1/200.

Corte Rurale: La Bagolina

6 – Strutture verticali

	B	M	C
6.01 - Legno	<input type="checkbox"/>	<input type="checkbox"/>	<input type="checkbox"/>
6.02 - Laterizio	<input checked="" type="checkbox"/>	<input type="checkbox"/>	<input type="checkbox"/>
6.03 - Sasso	<input type="checkbox"/>	<input type="checkbox"/>	<input type="checkbox"/>
6.04 - Ferro	<input type="checkbox"/>	<input type="checkbox"/>	<input type="checkbox"/>
6.05 - Forati di cemento	<input type="checkbox"/>	<input type="checkbox"/>	<input type="checkbox"/>
6.06 - C. A.	<input checked="" type="checkbox"/>	<input type="checkbox"/>	<input type="checkbox"/>
6.07 - Altro:	<input type="checkbox"/>	<input type="checkbox"/>	<input type="checkbox"/>

B = buono – M = medio – C = carente

7 – Strutture orizzontali

	B	M	C
7.01 - Ferro	<input type="checkbox"/>	<input type="checkbox"/>	<input type="checkbox"/>
7.02 - Laterocemento	<input checked="" type="checkbox"/>	<input type="checkbox"/>	<input type="checkbox"/>
7.03 - C.A.	<input type="checkbox"/>	<input type="checkbox"/>	<input type="checkbox"/>
7.04 - Legno	<input type="checkbox"/>	<input type="checkbox"/>	<input type="checkbox"/>
7.05 - Altro:	<input type="checkbox"/>	<input type="checkbox"/>	<input type="checkbox"/>

B = buono – M = medio – C = carente

8 – Coperture

	B	M	C
8.01 - Piano	<input type="checkbox"/>	<input type="checkbox"/>	<input type="checkbox"/>
8.02 - 1 falda	<input type="checkbox"/>	<input type="checkbox"/>	<input type="checkbox"/>
8.03 - 2 falde	<input type="checkbox"/>	<input type="checkbox"/>	<input type="checkbox"/>
8.04 - Padiglione	<input checked="" type="checkbox"/>	<input type="checkbox"/>	<input type="checkbox"/>
8.05 - A volta	<input type="checkbox"/>	<input type="checkbox"/>	<input type="checkbox"/>

B = buono – M = medio – C = carente

8.1 – Struttura di copertura

	B	M	C
8.1.01 - Legno	<input type="checkbox"/>	<input type="checkbox"/>	<input type="checkbox"/>
8.1.02 - Laterizio	<input type="checkbox"/>	<input type="checkbox"/>	<input type="checkbox"/>
8.1.03 - Laterocemento	<input checked="" type="checkbox"/>	<input type="checkbox"/>	<input type="checkbox"/>
8.1.04 - Ferro	<input type="checkbox"/>	<input type="checkbox"/>	<input type="checkbox"/>
8.1.05 - C. A.	<input type="checkbox"/>	<input type="checkbox"/>	<input type="checkbox"/>
8.1.06 - Altro:	<input type="checkbox"/>	<input type="checkbox"/>	<input type="checkbox"/>

B = buono – M = medio – C = carente

8.2 – Manto di copertura

	B	M	C
8.2.01 - Laterizio	<input checked="" type="checkbox"/>	<input type="checkbox"/>	<input type="checkbox"/>
8.2.02 - Lamiera / fibrocemento	<input type="checkbox"/>	<input type="checkbox"/>	<input type="checkbox"/>
8.2.03 - Copertina catramata	<input type="checkbox"/>	<input type="checkbox"/>	<input type="checkbox"/>
8.2.04 - Altro:	<input type="checkbox"/>	<input type="checkbox"/>	<input type="checkbox"/>

B = buono – M = medio – C = carente

9 – Tipologia

9.01 - <input type="checkbox"/>	Villa / Casa padronale.
9.02 - <input type="checkbox"/>	Edificio isolato.
9.03 - <input checked="" type="checkbox"/>	Edificio a blocco.
9.04 - <input type="checkbox"/>	Edificio a schiera.
9.05 - <input type="checkbox"/>	Edificio in linea.
9.06 - <input type="checkbox"/>	Stalla/fienile.
9.07 - <input type="checkbox"/>	Capannone.
9.08 - <input type="checkbox"/>	Autorimessa.
9.09 - <input type="checkbox"/>	Portico/barchessa.
9.10 - <input type="checkbox"/>	Tettoia aperta.
9.11 - <input type="checkbox"/>	Volume tecnico (silos, vasca, cisterna).
9.12 - <input type="checkbox"/>	Altro:

10 – Vincoli

10.01 - <input type="checkbox"/>	L. 1089/39.
10.02 - <input checked="" type="checkbox"/>	L. 1497/39 – L. 431/86.
10.03 - <input checked="" type="checkbox"/>	L.R. 24/85 art. 10.
10.04 - <input type="checkbox"/>	Altri vincoli
10.05 - <input type="checkbox"/>	Fascia di rispetto stradale.

11 – Proprietà

11.01 - <input checked="" type="checkbox"/>	Privata personale.
11.02 - <input type="checkbox"/>	Privata condominio.
11.03 - <input type="checkbox"/>	Società.
11.04 - <input type="checkbox"/>	Ente pubblico.
11.05 - <input type="checkbox"/>	Ente religioso.
11.06 - <input type="checkbox"/>	Altro.

12 – Titolo di godimento

12.01 - <input checked="" type="checkbox"/>	Proprietà n° 2.
12.01 - <input type="checkbox"/>	Affitto n°
12.01 - <input type="checkbox"/>	Altro n°

Corte Rurale: La Bagolina

13 – Destinazione d'uso

	PT	PP	AP	DP	NO
13.01 - Residenza connessa alla conduzione del fondo.	<input checked="" type="checkbox"/>	<input checked="" type="checkbox"/>	<input type="checkbox"/>	<input checked="" type="checkbox"/>	<input type="checkbox"/>
13.02 - Annesso rustico di azienda attiva.	<input type="checkbox"/>	<input type="checkbox"/>	<input type="checkbox"/>	<input type="checkbox"/>	<input type="checkbox"/>
13.03 - Annesso di servizio all'abitazione o all'azienda.	<input type="checkbox"/>	<input type="checkbox"/>	<input type="checkbox"/>	<input type="checkbox"/>	<input type="checkbox"/>
13.04 - Residenza non connessa all'azienda.	<input type="checkbox"/>	<input type="checkbox"/>	<input type="checkbox"/>	<input type="checkbox"/>	<input type="checkbox"/>
13.05 - Annesso di servizio alla stessa.	<input type="checkbox"/>	<input type="checkbox"/>	<input type="checkbox"/>	<input type="checkbox"/>	<input type="checkbox"/>
13.06 - Altro:	<input type="checkbox"/>	<input type="checkbox"/>	<input type="checkbox"/>	<input type="checkbox"/>	<input type="checkbox"/>
13.07 - Non utilizzato.	<input type="checkbox"/>	<input type="checkbox"/>	<input type="checkbox"/>	<input type="checkbox"/>	<input type="checkbox"/>

PT = piano terra - PP = piano primo - AP = altro piano
DP = destinazione principale - NO = non occupato

14 – Funzionalità alla zona agricola

- 14.01 - Elementi di azienda attiva.
14.02 - Elemento non più funzionale
all'attività.
14.03 - In parziale disuso.
14.04 - Non utilizzato da _____ anni.
14.05 - In difformità con la ruralità della zona:
14.05.01 - Compatibile.
14.05.01 - Incompatibile.

**15 – Ulteriori elementi circa la funzionalità
dell'edificio**

- 15.01 - Presenza di ballatoi non tipologici
15.02 - Presenza di volumi di scarsa
consistenza.
15.03 - Altro.

**16 – Coerenza architettonica con l'impianto
rurale**

- 16.01 - Elemento di nucleo rurale originario.
16.02 - Alterato pesantemente.
16.03 - Alterato mediamente.
16.04 - Leggibile.
16.05 - Non coerente.
16.06 - Interventi epoche

17 – Caratterizzazione architettonica

- 17.01 - Globale dell'edificio.
17.02 - Globale degli esterni.
17.03 - Globale degli interni.
17.04 - Elementi isolati.
17.05 - Nessuno.

18 – Elementi decorativi originari di interesse

	B	M	C
18.01 - Cornici e mensole di gronda.	<input type="checkbox"/>	<input type="checkbox"/>	<input type="checkbox"/>
18.02 - Contorni alle aperture.	<input type="checkbox"/>	<input type="checkbox"/>	<input type="checkbox"/>
18.03 - Elementi isolati	<input type="checkbox"/>	<input type="checkbox"/>	<input type="checkbox"/>
18.04 - Decorazioni interne.	<input type="checkbox"/>	<input type="checkbox"/>	<input type="checkbox"/>
18.05 - Muri di cinta originari, portali, etc.	<input type="checkbox"/>	<input type="checkbox"/>	<input type="checkbox"/>
18.06 - Altri:	<input type="checkbox"/>	<input type="checkbox"/>	<input type="checkbox"/>

B = buono - M = medio - C = carente

19 – Dotazione di servizi

- 19.01 - Energia elettrica.
19.02 - Gas.
19.03 - Riscaldamento.
19.04 - Acqua.
19.05 - Fognatura.
19.06 - Latrina interna.
19.07 - Bagno interno.

Grado di protezione

5

**Corpo di fabbrica di recente costruzione con
caratteri strutturali, tipologici e formali avulsi
dal contesto della corte.**

Corte Rurale: La Bagolina

Località ... Bagolina

Via/Piazza ... Strada Ossario, n° ...

N.C.T. Foglio 33; Mapp. 13.



Arch. Anna Braioni

Collaboratori: Arch. Maddalena Basso, Dott. Matteo Masconale.

•
Anno di stesura 1999

Nome del file:
Sch B unità 12 09

Pag.1 di 4

12
id corte

09
id unità

Corte Rurale: La Bagolina

3 – Epoca di costruzione

3.01 – Secolo XIX.

3.02 – Periodo

4 – Presenza al catasto

4.01 - Napoleonico.

4.02 - Austriaco.

4.03 - Impianto.

4.04 - Attuale.

4.05 - Non censito.

5 – Dati stereometrici

5.01 – Superficie coperta mq 108,86.

5.02 – H gronda m 7,60.

5.03 – H media di gronda m

5.04 – Volume mc 827,336.

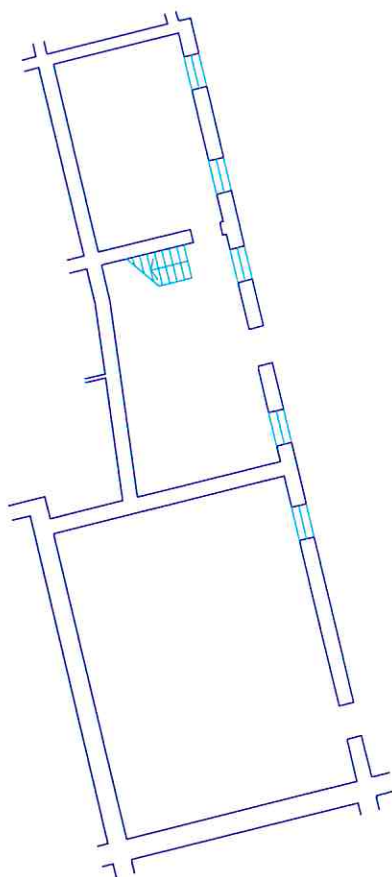
5.05 – N° max piani 3.

5.06 – N° abitanti

5.07 – N° alloggi 1.

5.08 – N° vani residenza 4.

5.09 – N° vani altro uso 5.



Pianta piano terra sc. 1/200.

Corte Rurale: La Bagolina

6 – Strutture verticali

	B	M	C
6.01 - Legno	<input type="checkbox"/>	<input type="checkbox"/>	<input type="checkbox"/>
6.02 - Laterizio	<input type="checkbox"/>	<input checked="" type="checkbox"/>	<input type="checkbox"/>
6.03 - Sasso	<input type="checkbox"/>	<input checked="" type="checkbox"/>	<input type="checkbox"/>
6.04 - Ferro	<input type="checkbox"/>	<input type="checkbox"/>	<input type="checkbox"/>
6.05 - Forati di cemento	<input type="checkbox"/>	<input type="checkbox"/>	<input type="checkbox"/>
6.06 - C. A.	<input type="checkbox"/>	<input type="checkbox"/>	<input type="checkbox"/>
6.07 - Altro:	<input type="checkbox"/>	<input type="checkbox"/>	<input type="checkbox"/>

B = buono – M = medio – C = carente

7 – Strutture orizzontali

	B	M	C
7.01 - Ferro	<input type="checkbox"/>	<input type="checkbox"/>	<input type="checkbox"/>
7.02 - Laterocemento	<input type="checkbox"/>	<input checked="" type="checkbox"/>	<input type="checkbox"/>
7.03 - C.A.	<input type="checkbox"/>	<input type="checkbox"/>	<input type="checkbox"/>
7.04 - Legno	<input type="checkbox"/>	<input type="checkbox"/>	<input type="checkbox"/>
7.05 - Altro:	<input type="checkbox"/>	<input type="checkbox"/>	<input type="checkbox"/>

B = buono – M = medio – C = carente

8 – Coperture

	B	M	C
8.01 - Piano	<input type="checkbox"/>	<input type="checkbox"/>	<input type="checkbox"/>
8.02 - 1 falda	<input type="checkbox"/>	<input type="checkbox"/>	<input type="checkbox"/>
8.03 - 2 falde	<input type="checkbox"/>	<input checked="" type="checkbox"/>	<input type="checkbox"/>
8.04 - Padiglione	<input type="checkbox"/>	<input type="checkbox"/>	<input type="checkbox"/>
8.05 - A volta	<input type="checkbox"/>	<input type="checkbox"/>	<input type="checkbox"/>

B = buono – M = medio – C = carente

8.1 – Struttura di copertura

	B	M	C
8.1.01 - Legno	<input type="checkbox"/>	<input type="checkbox"/>	<input type="checkbox"/>
8.1.02 - Laterizio	<input type="checkbox"/>	<input type="checkbox"/>	<input type="checkbox"/>
8.1.03 - Laterocemento	<input type="checkbox"/>	<input checked="" type="checkbox"/>	<input type="checkbox"/>
8.1.04 - Ferro	<input type="checkbox"/>	<input type="checkbox"/>	<input type="checkbox"/>
8.1.05 - C. A.	<input type="checkbox"/>	<input type="checkbox"/>	<input type="checkbox"/>
8.1.06 - Altro:	<input type="checkbox"/>	<input type="checkbox"/>	<input type="checkbox"/>

B = buono – M = medio – C = carente

8.2 – Manto di copertura

	B	M	C
8.2.01 - Laterizio	<input type="checkbox"/>	<input checked="" type="checkbox"/>	<input type="checkbox"/>
8.2.02 - Lamiera / fibrocemento	<input type="checkbox"/>	<input type="checkbox"/>	<input type="checkbox"/>
8.2.03 - Copertina catramata	<input type="checkbox"/>	<input type="checkbox"/>	<input type="checkbox"/>
8.2.04 - Altro:	<input type="checkbox"/>	<input type="checkbox"/>	<input type="checkbox"/>

B = buono – M = medio – C = carente

9 – Tipologia

9.01 - <input type="checkbox"/>	Villa / Casa padronale.
9.02 - <input type="checkbox"/>	Edificio isolato.
9.03 - <input type="checkbox"/>	Edificio a blocco.
9.04 - <input type="checkbox"/>	Edificio a schiera.
9.05 - <input checked="" type="checkbox"/>	Edificio in linea.
9.06 - <input checked="" type="checkbox"/>	Stalla/fienile.
9.07 - <input type="checkbox"/>	Capannone.
9.08 - <input type="checkbox"/>	Autorimessa.
9.09 - <input type="checkbox"/>	Portico/barchessa.
9.10 - <input type="checkbox"/>	Tettoia aperta.
9.11 - <input type="checkbox"/>	Volume tecnico (silos, vasca, cisterna).
9.12 - <input type="checkbox"/>	Altro:

10 – Vincoli

10.01 - <input type="checkbox"/>	L. 1089/39.
10.02 - <input checked="" type="checkbox"/>	L. 1497/39 – L. 431/86.
10.03 - <input checked="" type="checkbox"/>	L.R. 24/85 art. 10.
10.04 - <input type="checkbox"/>	Altri vincoli
10.05 - <input type="checkbox"/>	Fascia di rispetto stradale.

11 – Proprietà

11.01 - <input checked="" type="checkbox"/>	Privata personale.
11.02 - <input type="checkbox"/>	Privata condominio.
11.03 - <input type="checkbox"/>	Società.
11.04 - <input type="checkbox"/>	Ente pubblico.
11.05 - <input type="checkbox"/>	Ente religioso.
11.06 - <input type="checkbox"/>	Altro.

12 – Titolo di godimento

12.01 - <input checked="" type="checkbox"/>	Proprietà n° 1.
12.01 - <input type="checkbox"/>	Affitto n°
12.01 - <input type="checkbox"/>	Altro n°

Corte Rurale: La Bagolina

13 – Destinazione d'uso

	PT	PP	AP	DP	NO
13.01 - Residenza connessa alla conduzione del fondo.	<input checked="" type="checkbox"/>	<input checked="" type="checkbox"/>	<input type="checkbox"/>	<input type="checkbox"/>	<input checked="" type="checkbox"/>
13.02 - Annesso rustico di azienda attiva.	<input checked="" type="checkbox"/>	<input checked="" type="checkbox"/>	<input type="checkbox"/>	<input type="checkbox"/>	<input type="checkbox"/>
13.03 - Annesso di servizio all'abitazione o all'azienda.	<input type="checkbox"/>	<input type="checkbox"/>	<input checked="" type="checkbox"/>	<input type="checkbox"/>	<input type="checkbox"/>
13.04 - Residenza non connessa all'azienda.	<input type="checkbox"/>	<input type="checkbox"/>	<input type="checkbox"/>	<input type="checkbox"/>	<input type="checkbox"/>
13.05 - Annesso di servizio alla stessa.	<input type="checkbox"/>	<input type="checkbox"/>	<input type="checkbox"/>	<input type="checkbox"/>	<input type="checkbox"/>
13.06 - Altro:	<input type="checkbox"/>	<input type="checkbox"/>	<input type="checkbox"/>	<input type="checkbox"/>	<input type="checkbox"/>
13.07 - Non utilizzato.	<input type="checkbox"/>	<input type="checkbox"/>	<input type="checkbox"/>	<input checked="" type="checkbox"/>	<input type="checkbox"/>

PT = piano terra - PP = piano primo - AP = altro piano
DP = destinazione principale - NO = non occupato

14 – Funzionalità alla zona agricola

- 14.01 - Elementi di azienda attiva.
14.02 - Elemento non più funzionale
all'attività.
14.03 - In parziale disuso.
14.04 - Non utilizzato da _____ anni.
14.05 - In difformità con la ruralità della zona:
14.05.01 - Compatibile.
14.05.01 - Incompatibile.

**15 – Ulteriori elementi circa la funzionalità
dell'edificio**

- 15.01 - Presenza di ballatoi non tipologici
15.02 - Presenza di volumi di scarsa
consistenza.
15.03 - Altro.

**16 – Coerenza architettonica con l'impianto
rurale**

- 16.01 - Elemento di nucleo rurale originario.
16.02 - Alterato pesantemente.
16.03 - Alterato mediamente.
16.04 - Leggibile.
16.05 - Non coerente.
16.06 - Interventi epoche _____

17 – Caratterizzazione architettonica

- 17.01 - Globale dell'edificio.
17.02 - Globale degli esterni.
17.03 - Globale degli interni.
17.04 - Elementi isolati.
17.05 - Nessuno.

18 – Elementi decorativi originari di interesse

	B	M	C
18.01 - Cornici e mensole di gronda.	<input type="checkbox"/>	<input type="checkbox"/>	<input type="checkbox"/>
18.02 - Contorni alle aperture.	<input type="checkbox"/>	<input checked="" type="checkbox"/>	<input type="checkbox"/>
18.03 - Elementi isolati	<input type="checkbox"/>	<input type="checkbox"/>	<input type="checkbox"/>
18.04 - Decorazioni interne.	<input type="checkbox"/>	<input type="checkbox"/>	<input type="checkbox"/>
18.05 - Muri di cinta originari, portali, etc.	<input type="checkbox"/>	<input type="checkbox"/>	<input type="checkbox"/>
18.06 - Altri:	<input type="checkbox"/>	<input type="checkbox"/>	<input type="checkbox"/>

B = buono - M = medio - C = carente

19 – Dotazione di servizi

- 19.01 - Energia elettrica.
19.02 - Gas.
19.03 - Riscaldamento.
19.04 - Acqua.
19.05 - Fognatura.
19.06 - Latrina interna.
19.07 - Bagno interno.

Grado di protezione

4

Corte Rurale: La Bagolina

Località ... Bagolina

Via/Piazza ... Strada Ossario, n° ...

N.C.T. Foglio 33; Mapp. 7, 14.



Corte Rurale: La Bagolina

3 – Epoca di costruzione

3.01 – Secolo XIX.

3.02 – Periodo .

4 – Presenza al catasto

4.01 - Napoleonico.

4.02 - Austriaco.

4.03 - Impianto.

4.04 - Attuale.

4.05 - Non censito.

5 – Dati stereometrici

5.01 – Superficie coperta mq 187,23.

5.02 – H gronda m 4,35.

5.03 – H media di gronda m .

5.04 – Volume mc 814,45.

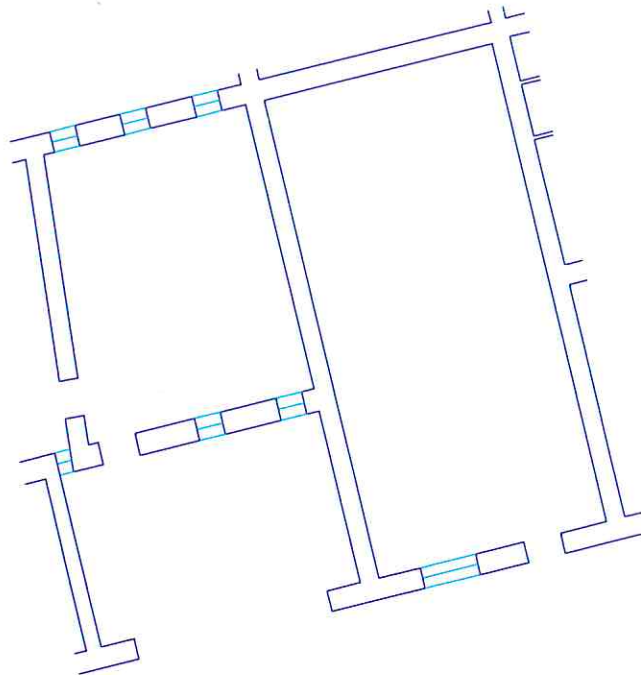
5.05 – N° max piani 2.

5.06 – N° abitanti .

5.07 – N° alloggi .

5.08 – N° vani residenza .

5.09 – N° vani altro uso 3.



Pianta piano terra sc. 1/200.

Arch. Anna Braioni

Collaboratori: Arch. Maddalena Basso, Dott. Matteo Masconale.

Anno di stesura 1999

Nome del file:
Sch B unità 12 10

Pag.2di4

12
id corte

10
id unità

Corte Rurale: La Bagolina

6 – Strutture verticali

	B	M	C
6.01 - Legno	<input type="checkbox"/>	<input type="checkbox"/>	<input type="checkbox"/>
6.02 - Laterizio	<input type="checkbox"/>	<input checked="" type="checkbox"/>	<input type="checkbox"/>
6.03 - Sasso	<input type="checkbox"/>	<input checked="" type="checkbox"/>	<input type="checkbox"/>
6.04 - Ferro	<input type="checkbox"/>	<input type="checkbox"/>	<input type="checkbox"/>
6.05 - Forati di cemento	<input type="checkbox"/>	<input checked="" type="checkbox"/>	<input type="checkbox"/>
6.06 - C. A.	<input type="checkbox"/>	<input type="checkbox"/>	<input type="checkbox"/>
6.07 - Altro:	<input type="checkbox"/>	<input type="checkbox"/>	<input type="checkbox"/>

B = buono – M = medio – C = carente

7 – Strutture orizzontali

	B	M	C
7.01 - Ferro	<input type="checkbox"/>	<input type="checkbox"/>	<input type="checkbox"/>
7.02 - Laterocemento	<input type="checkbox"/>	<input checked="" type="checkbox"/>	<input type="checkbox"/>
7.03 - C.A.	<input type="checkbox"/>	<input type="checkbox"/>	<input type="checkbox"/>
7.04 - Legno	<input type="checkbox"/>	<input type="checkbox"/>	<input type="checkbox"/>
7.05 - Altro:	<input type="checkbox"/>	<input type="checkbox"/>	<input type="checkbox"/>

B = buono – M = medio – C = carente

8 – Coperture

	B	M	C
8.01 - Piano	<input type="checkbox"/>	<input type="checkbox"/>	<input type="checkbox"/>
8.02 - 1 falda	<input type="checkbox"/>	<input type="checkbox"/>	<input type="checkbox"/>
8.03 - 2 falde	<input type="checkbox"/>	<input checked="" type="checkbox"/>	<input type="checkbox"/>
8.04 - Padiglione	<input type="checkbox"/>	<input type="checkbox"/>	<input type="checkbox"/>
8.05 - A volta	<input type="checkbox"/>	<input type="checkbox"/>	<input type="checkbox"/>

B = buono – M = medio – C = carente

8.1 – Struttura di copertura

	B	M	C
8.1.01 - Legno	<input type="checkbox"/>	<input checked="" type="checkbox"/>	<input type="checkbox"/>
8.1.02 - Laterizio	<input type="checkbox"/>	<input type="checkbox"/>	<input type="checkbox"/>
8.1.03 - Laterocemento	<input type="checkbox"/>	<input type="checkbox"/>	<input type="checkbox"/>
8.1.04 - Ferro	<input type="checkbox"/>	<input type="checkbox"/>	<input type="checkbox"/>
8.1.05 - C. A.	<input type="checkbox"/>	<input type="checkbox"/>	<input type="checkbox"/>
8.1.06 - Altro:	<input type="checkbox"/>	<input type="checkbox"/>	<input type="checkbox"/>

B = buono – M = medio – C = carente

8.2 – Manto di copertura

	B	M	C
8.2.01 - Laterizio	<input type="checkbox"/>	<input checked="" type="checkbox"/>	<input type="checkbox"/>
8.2.02 - Lamiera / fibrocemento	<input type="checkbox"/>	<input type="checkbox"/>	<input type="checkbox"/>
8.2.03 - Copertina catramata	<input type="checkbox"/>	<input type="checkbox"/>	<input type="checkbox"/>
8.2.04 - Altro:	<input type="checkbox"/>	<input type="checkbox"/>	<input type="checkbox"/>

B = buono – M = medio – C = carente

9 – Tipologia

9.01 -	<input type="checkbox"/>	Villa / Casa padronale.
9.02 -	<input type="checkbox"/>	Edificio isolato.
9.03 -	<input type="checkbox"/>	Edificio a blocco.
9.04 -	<input type="checkbox"/>	Edificio a schiera.
9.05 -	<input checked="" type="checkbox"/>	Edificio in linea.
9.06 -	<input checked="" type="checkbox"/>	Stalla/fienile.
9.07 -	<input type="checkbox"/>	Capannone.
9.08 -	<input checked="" type="checkbox"/>	Autorimessa.
9.09 -	<input type="checkbox"/>	Portico/barchessa.
9.10 -	<input type="checkbox"/>	Tettoia aperta.
9.11 -	<input type="checkbox"/>	Volume tecnico (silos, vasca, cisterna).
9.12 -	<input type="checkbox"/>	Altro:

10 – Vincoli

10.01 -	<input type="checkbox"/>	L. 1089/39.
10.02 -	<input checked="" type="checkbox"/>	L. 1497/39 – L. 431/86.
10.03 -	<input checked="" type="checkbox"/>	L.R. 24/85 art. 10.
10.04 -	<input type="checkbox"/>	Altri vincoli
10.05 -	<input type="checkbox"/>	Fascia di rispetto stradale.

11 – Proprietà

11.01 -	<input checked="" type="checkbox"/>	Privata personale.
11.02 -	<input type="checkbox"/>	Privata condominio.
11.03 -	<input type="checkbox"/>	Società.
11.04 -	<input type="checkbox"/>	Ente pubblico.
11.05 -	<input type="checkbox"/>	Ente religioso.
11.06 -	<input type="checkbox"/>	Altro.

12 – Titolo di godimento

12.01 -	<input checked="" type="checkbox"/>	Proprietà n° 1.
12.01 -	<input type="checkbox"/>	Affitto n°
12.01 -	<input type="checkbox"/>	Altro n°

Corte Rurale: La Bagolina

13 – Destinazione d'uso

	PT	PP	AP	DP	NO
13.01 - Residenza connessa alla conduzione del fondo.	<input type="checkbox"/>	<input type="checkbox"/>	<input type="checkbox"/>	<input type="checkbox"/>	<input type="checkbox"/>
13.02 - Annesso rustico di azienda attiva.	<input checked="" type="checkbox"/>	<input checked="" type="checkbox"/>	<input type="checkbox"/>	<input checked="" type="checkbox"/>	<input type="checkbox"/>
13.03 - Annesso di servizio all'abitazione o all'azienda.	<input type="checkbox"/>	<input type="checkbox"/>	<input type="checkbox"/>	<input type="checkbox"/>	<input type="checkbox"/>
13.04 - Residenza non connessa all'azienda.	<input type="checkbox"/>	<input type="checkbox"/>	<input type="checkbox"/>	<input type="checkbox"/>	<input type="checkbox"/>
13.05 - Annesso di servizio alla stessa.	<input type="checkbox"/>	<input type="checkbox"/>	<input type="checkbox"/>	<input type="checkbox"/>	<input type="checkbox"/>
13.06 - Altro:	<input type="checkbox"/>	<input type="checkbox"/>	<input type="checkbox"/>	<input type="checkbox"/>	<input type="checkbox"/>
13.07 - Non utilizzato.	<input type="checkbox"/>	<input type="checkbox"/>	<input type="checkbox"/>	<input type="checkbox"/>	<input type="checkbox"/>

PT = piano terra - PP = piano primo - AP = altro piano
DP = destinazione principale - NO = non occupato

14 – Funzionalità alla zona agricola

- 14.01 - Elementi di azienda attiva.
14.02 - Elemento non più funzionale all'attività.
14.03 - In parziale disuso.
14.04 - Non utilizzato da _____ anni.
14.05 - In difformità con la ruralità della zona:
14.05.01 - Compatibile.
14.05.01 - Incompatibile.

15 – Ulteriori elementi circa la funzionalità dell'edificio

- 15.01 - Presenza di ballatoi non tipologici
15.02 - Presenza di volumi di scarsa consistenza.
15.03 - Altro.

16 – Coerenza architettonica con l'impianto rurale

- 16.01 - Elemento di nucleo rurale originario.
16.02 - Alterato pesantemente.
16.03 - Alterato mediamente.
16.04 - Leggibile.
16.05 - Non coerente.
16.06 - Interventi epoche _____

17 – Caratterizzazione architettonica

- 17.01 - Globale dell'edificio.
17.02 - Globale degli esterni.
17.03 - Globale degli interni.
17.04 - Elementi isolati.
17.05 - Nessuno.

18 – Elementi decorativi originari di interesse

	B	M	C
18.01 - Cornici e mensole di gronda.	<input type="checkbox"/>	<input type="checkbox"/>	<input type="checkbox"/>
18.02 - Contorni alle aperture.	<input type="checkbox"/>	<input type="checkbox"/>	<input type="checkbox"/>
18.03 - Elementi isolati	<input type="checkbox"/>	<input type="checkbox"/>	<input type="checkbox"/>
18.04 - Decorazioni interne.	<input type="checkbox"/>	<input type="checkbox"/>	<input type="checkbox"/>
18.05 - Muri di cinta originari, portali, etc.	<input type="checkbox"/>	<input type="checkbox"/>	<input type="checkbox"/>
18.06 - Altri:	<input type="checkbox"/>	<input type="checkbox"/>	<input type="checkbox"/>

B = buono - M = medio - C = carente

19 – Dotazione di servizi

- 19.01 - Energia elettrica.
19.02 - Gas.
19.03 - Riscaldamento.
19.04 - Acqua.
19.05 - Fognatura.
19.06 - Latrina interna.
19.07 - Bagno interno.

Grado di protezione

5

Corte Rurale: La Bagolina

Località ... Bagolina

Via/Piazza ... Strada Ossario, n° ...

N.C.T. Foglio 33; Mapp. 14.



Corte Rurale: La Bagolina

3 – Epoca di costruzione

3.01 – Secolo XVIII.

3.02 – Periodo

4 – Presenza al catasto

4.01 - Napoleonico.

4.02 - Austriaco.

4.03 - Impianto.

4.04 - Attuale.

4.05 - Non censito.

5 – Dati stereometrici

5.01 – Superficie coperta mq 166,57.

5.02 – H gronda m 9,20.

5.03 – H media di gronda m

5.04 – Volume mc 1532,44.

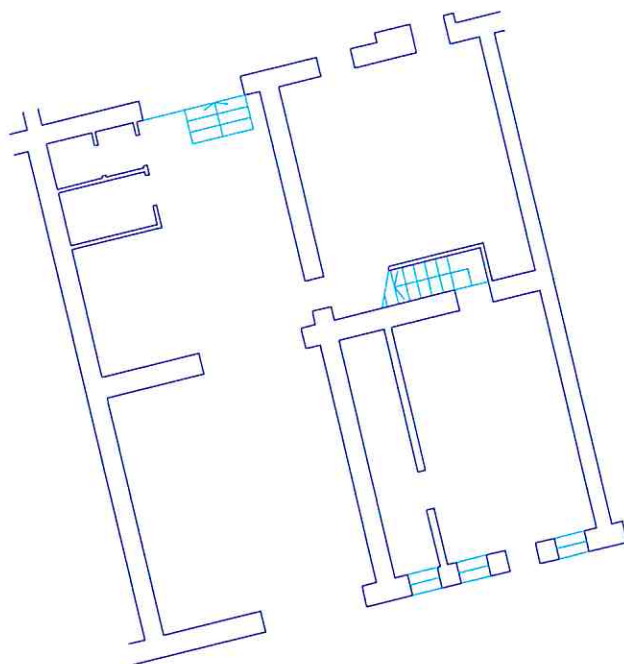
5.05 – N° max piani 3.

5.06 – N° abitanti 3.

5.07 – N° alloggi 1.

5.08 – N° vani residenza 5.

5.09 – N° vani altro uso 2.



Pianta piano terra sc. 1/200.

Corte Rurale: La Bagolina

6 – Strutture verticali

	B	M	C
6.01 - Legno	<input type="checkbox"/>	<input type="checkbox"/>	<input type="checkbox"/>
6.02 - Laterizio	<input checked="" type="checkbox"/>	<input type="checkbox"/>	<input type="checkbox"/>
6.03 - Sasso	<input checked="" type="checkbox"/>	<input type="checkbox"/>	<input type="checkbox"/>
6.04 - Ferro	<input type="checkbox"/>	<input type="checkbox"/>	<input type="checkbox"/>
6.05 - Forati di cemento	<input checked="" type="checkbox"/>	<input type="checkbox"/>	<input type="checkbox"/>
6.06 - C. A.	<input type="checkbox"/>	<input type="checkbox"/>	<input type="checkbox"/>
6.07 - Altro:	<input type="checkbox"/>	<input type="checkbox"/>	<input type="checkbox"/>

B = buono – M = medio – C = carente

7 – Strutture orizzontali

	B	M	C
7.01 - Ferro	<input type="checkbox"/>	<input type="checkbox"/>	<input type="checkbox"/>
7.02 - Laterocemento	<input checked="" type="checkbox"/>	<input type="checkbox"/>	<input type="checkbox"/>
7.03 - C.A.	<input type="checkbox"/>	<input type="checkbox"/>	<input type="checkbox"/>
7.04 - Legno	<input type="checkbox"/>	<input type="checkbox"/>	<input type="checkbox"/>
7.05 - Altro:	<input type="checkbox"/>	<input type="checkbox"/>	<input type="checkbox"/>

B = buono – M = medio – C = carente

8 – Coperture

	B	M	C
8.01 - Piano	<input type="checkbox"/>	<input type="checkbox"/>	<input type="checkbox"/>
8.02 - 1 falda	<input type="checkbox"/>	<input type="checkbox"/>	<input type="checkbox"/>
8.03 - 2 falde	<input checked="" type="checkbox"/>	<input type="checkbox"/>	<input type="checkbox"/>
8.04 - Padiglione	<input type="checkbox"/>	<input type="checkbox"/>	<input type="checkbox"/>
8.05 - A volta	<input type="checkbox"/>	<input type="checkbox"/>	<input type="checkbox"/>

B = buono – M = medio – C = carente

8.1 – Struttura di copertura

	B	M	C
8.1.01 - Legno	<input checked="" type="checkbox"/>	<input type="checkbox"/>	<input type="checkbox"/>
8.1.02 - Laterizio	<input type="checkbox"/>	<input type="checkbox"/>	<input type="checkbox"/>
8.1.03 - Laterocemento	<input type="checkbox"/>	<input type="checkbox"/>	<input type="checkbox"/>
8.1.04 - Ferro	<input type="checkbox"/>	<input type="checkbox"/>	<input type="checkbox"/>
8.1.05 - C. A.	<input type="checkbox"/>	<input type="checkbox"/>	<input type="checkbox"/>
8.1.06 - Altro:	<input type="checkbox"/>	<input type="checkbox"/>	<input type="checkbox"/>

B = buono – M = medio – C = carente

8.2 – Manto di copertura

	B	M	C
8.2.01 - Laterizio	<input checked="" type="checkbox"/>	<input type="checkbox"/>	<input type="checkbox"/>
8.2.02 - Lamiera / fibrocemento	<input type="checkbox"/>	<input type="checkbox"/>	<input type="checkbox"/>
8.2.03 - Copertina catramata	<input type="checkbox"/>	<input type="checkbox"/>	<input type="checkbox"/>
8.2.04 - Altro:	<input type="checkbox"/>	<input type="checkbox"/>	<input type="checkbox"/>

B = buono – M = medio – C = carente

9 – Tipologia

9.01 - <input type="checkbox"/>	Villa / Casa padronale.
9.02 - <input type="checkbox"/>	Edificio isolato.
9.03 - <input type="checkbox"/>	Edificio a blocco.
9.04 - <input type="checkbox"/>	Edificio a schiera.
9.05 - <input checked="" type="checkbox"/>	Edificio in linea.
9.06 - <input type="checkbox"/>	Stalla/fienile.
9.07 - <input type="checkbox"/>	Capannone.
9.08 - <input type="checkbox"/>	Autorimessa.
9.09 - <input type="checkbox"/>	Portico/barchessa.
9.10 - <input type="checkbox"/>	Tettoia aperta.
9.11 - <input type="checkbox"/>	Volume tecnico (silos, vasca, cisterna).
9.12 - <input type="checkbox"/>	Altro:

10 – Vincoli

10.01 - <input type="checkbox"/>	L. 1089/39.
10.02 - <input checked="" type="checkbox"/>	L. 1497/39 – L. 431/86.
10.03 - <input checked="" type="checkbox"/>	L.R. 24/85 art. 10.
10.04 - <input type="checkbox"/>	Altri vincoli
10.05 - <input type="checkbox"/>	Fascia di rispetto stradale.

11 – Proprietà

11.01 - <input checked="" type="checkbox"/>	Privata personale.
11.02 - <input type="checkbox"/>	Privata condominio.
11.03 - <input type="checkbox"/>	Società.
11.04 - <input type="checkbox"/>	Ente pubblico.
11.05 - <input type="checkbox"/>	Ente religioso.
11.06 - <input type="checkbox"/>	Altro.

12 – Titolo di godimento

12.01 - <input checked="" type="checkbox"/>	Proprietà n° 1.
12.01 - <input type="checkbox"/>	Affitto n°
12.01 - <input type="checkbox"/>	Altro n°

Corte Rurale: La Bagolina

13 – Destinazione d'uso

	PT	PP	AP	DP	NO
13.01 - Residenza connessa alla conduzione del fondo.	<input checked="" type="checkbox"/>	<input checked="" type="checkbox"/>	<input checked="" type="checkbox"/>	<input checked="" type="checkbox"/>	<input type="checkbox"/>
13.02 - Annesso rustico di azienda attiva.	<input type="checkbox"/>	<input type="checkbox"/>	<input type="checkbox"/>	<input type="checkbox"/>	<input type="checkbox"/>
13.03 - Annesso di servizio all'abitazione o all'azienda.	<input type="checkbox"/>	<input checked="" type="checkbox"/>	<input checked="" type="checkbox"/>	<input type="checkbox"/>	<input type="checkbox"/>
13.04 - Residenza non connessa all'azienda.	<input type="checkbox"/>	<input type="checkbox"/>	<input type="checkbox"/>	<input type="checkbox"/>	<input type="checkbox"/>
13.05 - Annesso di servizio alla stessa.	<input type="checkbox"/>	<input type="checkbox"/>	<input type="checkbox"/>	<input type="checkbox"/>	<input type="checkbox"/>
13.06 - Altro: Cantina vinicola.	<input checked="" type="checkbox"/>	<input type="checkbox"/>	<input type="checkbox"/>	<input type="checkbox"/>	<input type="checkbox"/>
13.07 - Non utilizzato.	<input type="checkbox"/>	<input type="checkbox"/>	<input type="checkbox"/>	<input type="checkbox"/>	<input type="checkbox"/>

PT = piano terra - PP = piano primo - AP = altro piano
DP = destinazione principale - NO = non occupato

14 – Funzionalità alla zona agricola

- 14.01 - Elementi di azienda attiva.
14.02 - Elemento non più funzionale
all'attività.
14.03 - In parziale disuso.
14.04 - Non utilizzato da _____ anni.
14.05 - In difformità con la ruralità della zona:
14.05.01 - Compatibile.
14.05.01 - Incompatibile.

**15 – Ulteriori elementi circa la funzionalità
dell'edificio**

- 15.01 - Presenza di ballatoi non tipologici
15.02 - Presenza di volumi di scarsa
consistenza.
15.03 - Altro.

**16 – Coerenza architettonica con l'impianto
rurale**

- 16.01 - Elemento di nucleo rurale originario.
16.02 - Alterato pesantemente.
16.03 - Alterato mediamente.
16.04 - Leggibile.
16.05 - Non coerente.
16.06 - Interventi epoche '80.

17 – Caratterizzazione architettonica

- 17.01 - Globale dell'edificio.
17.02 - Globale degli esterni.
17.03 - Globale degli interni.
17.04 - Elementi isolati.
17.05 - Nessuno.

18 – Elementi decorativi originari di interesse

	B	M	C
18.01 - Cornici e mensole di gronda.	<input type="checkbox"/>	<input checked="" type="checkbox"/>	<input type="checkbox"/>
18.02 - Contorni alle aperture.	<input type="checkbox"/>	<input checked="" type="checkbox"/>	<input type="checkbox"/>
18.03 - Elementi isolati	<input checked="" type="checkbox"/>	<input type="checkbox"/>	<input type="checkbox"/>
18.04 - Decorazioni interne.	<input type="checkbox"/>	<input type="checkbox"/>	<input type="checkbox"/>
18.05 - Muri di cinta originari, portali, etc.	<input type="checkbox"/>	<input type="checkbox"/>	<input type="checkbox"/>
18.06 - Altri:	<input type="checkbox"/>	<input type="checkbox"/>	<input type="checkbox"/>

B = buono - M = medio - C = carente

19 – Dotazione di servizi

- 19.01 - Energia elettrica.
19.02 - Gas.
19.03 - Riscaldamento.
19.04 - Acqua.
19.05 - Fognatura.
19.06 - Latrina interna.
19.07 - Bagno interno.

Grado di protezione

3

Corte Rurale: La Bagolina

Località ... Bagolina

Via/Piazza ... Strada Ossario, n° ...

N.C.T. Foglio 33; Mapp. 152, 10.



Corte Rurale: La Bagolina

3 – Epoca di costruzione

3.01 – Secolo XVIII.

3.02 – Periodo

4 – Presenza al catasto

4.01 - Napoleonico.

4.02 - Austriaco.

4.03 - Impianto.

4.04 - Attuale.

4.05 - Non censito.

5 – Dati stereometrici

5.01 – Superficie coperta mq 148,01.

5.02 – H gronda m 9,20.

5.03 – H media di gronda m

5.04 – Volume mc 1361,69.

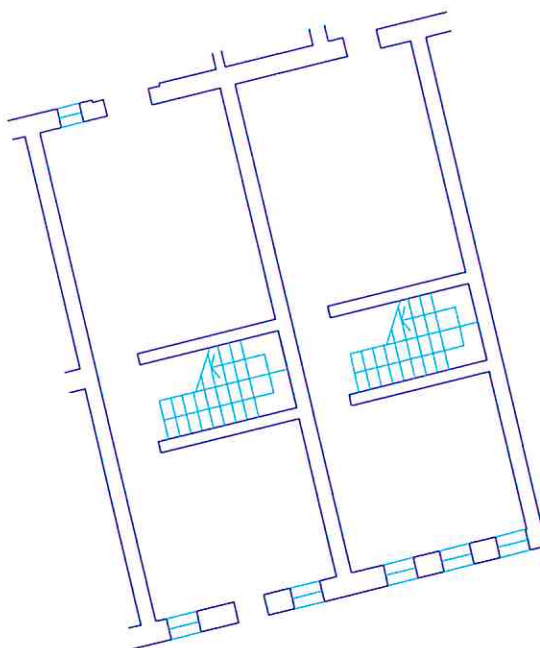
5.05 – N° max piani 3.

5.06 – N° abitanti 2.

5.07 – N° alloggi 2.

5.08 – N° vani residenza 8.

5.09 – N° vani altro uso 2.



Pianta piano terra sc. 1/200.

Corte Rurale: La Bagolina

6 – Strutture verticali

	B	M	C
6.01 - Legno	<input type="checkbox"/>	<input type="checkbox"/>	<input type="checkbox"/>
6.02 - Laterizio	<input type="checkbox"/>	<input checked="" type="checkbox"/>	<input type="checkbox"/>
6.03 - Sasso	<input type="checkbox"/>	<input checked="" type="checkbox"/>	<input type="checkbox"/>
6.04 - Ferro	<input type="checkbox"/>	<input type="checkbox"/>	<input type="checkbox"/>
6.05 - Forati di cemento	<input type="checkbox"/>	<input type="checkbox"/>	<input type="checkbox"/>
6.06 - C. A.	<input type="checkbox"/>	<input type="checkbox"/>	<input type="checkbox"/>
6.07 - Altro:	<input type="checkbox"/>	<input type="checkbox"/>	<input type="checkbox"/>

B = buono - M = medio - C = carente

7 – Strutture orizzontali

	B	M	C
7.01 - Ferro	<input type="checkbox"/>	<input type="checkbox"/>	<input type="checkbox"/>
7.02 - Laterocemento	<input type="checkbox"/>	<input type="checkbox"/>	<input type="checkbox"/>
7.03 - C.A.	<input type="checkbox"/>	<input type="checkbox"/>	<input type="checkbox"/>
7.04 - Legno	<input type="checkbox"/>	<input checked="" type="checkbox"/>	<input type="checkbox"/>
7.05 - Altro:	<input type="checkbox"/>	<input type="checkbox"/>	<input type="checkbox"/>

B = buono - M = medio - C = carente

8 – Coperture

	B	M	C
8.01 - Piano	<input type="checkbox"/>	<input type="checkbox"/>	<input type="checkbox"/>
8.02 - 1 falda	<input type="checkbox"/>	<input type="checkbox"/>	<input type="checkbox"/>
8.03 - 2 falde	<input type="checkbox"/>	<input checked="" type="checkbox"/>	<input type="checkbox"/>
8.04 - Padiglione	<input type="checkbox"/>	<input type="checkbox"/>	<input type="checkbox"/>
8.05 - A volta	<input type="checkbox"/>	<input type="checkbox"/>	<input type="checkbox"/>

B = buono - M = medio - C = carente

8.1 – Struttura di copertura

	B	M	C
8.1.01 - Legno	<input type="checkbox"/>	<input checked="" type="checkbox"/>	<input type="checkbox"/>
8.1.02 - Laterizio	<input type="checkbox"/>	<input type="checkbox"/>	<input type="checkbox"/>
8.1.03 - Laterocemento	<input type="checkbox"/>	<input type="checkbox"/>	<input type="checkbox"/>
8.1.04 - Ferro	<input type="checkbox"/>	<input type="checkbox"/>	<input type="checkbox"/>
8.1.05 - C. A.	<input type="checkbox"/>	<input type="checkbox"/>	<input type="checkbox"/>
8.1.06 - Altro:	<input type="checkbox"/>	<input type="checkbox"/>	<input type="checkbox"/>

B = buono - M = medio - C = carente

8.2 – Manto di copertura

	B	M	C
8.2.01 - Laterizio	<input type="checkbox"/>	<input checked="" type="checkbox"/>	<input type="checkbox"/>
8.2.02 - Lamiera / fibrocemento	<input type="checkbox"/>	<input type="checkbox"/>	<input type="checkbox"/>
8.2.03 - Copertina catramata	<input type="checkbox"/>	<input type="checkbox"/>	<input type="checkbox"/>
8.2.04 - Altro:	<input type="checkbox"/>	<input type="checkbox"/>	<input type="checkbox"/>

B = buono - M = medio - C = carente

9 – Tipologia

9.01 - <input type="checkbox"/>	Villa / Casa padronale.
9.02 - <input type="checkbox"/>	Edificio isolato.
9.03 - <input type="checkbox"/>	Edificio a blocco.
9.04 - <input type="checkbox"/>	Edificio a schiera.
9.05 - <input checked="" type="checkbox"/>	Edificio in linea.
9.06 - <input type="checkbox"/>	Stalla/fienile.
9.07 - <input type="checkbox"/>	Capannone.
9.08 - <input type="checkbox"/>	Autorimessa.
9.09 - <input type="checkbox"/>	Portico/barchessa.
9.10 - <input type="checkbox"/>	Tettoia aperta.
9.11 - <input type="checkbox"/>	Volume tecnico (silos, vasca, cisterna).
9.12 - <input type="checkbox"/>	Altro:

10 – Vincoli

10.01 - <input type="checkbox"/>	L. 1089/39.
10.02 - <input checked="" type="checkbox"/>	L. 1497/39 – L. 431/86.
10.03 - <input checked="" type="checkbox"/>	L.R. 24/85 art. 10.
10.04 - <input type="checkbox"/>	Altri vincoli
10.05 - <input type="checkbox"/>	Fascia di rispetto stradale.

11 – Proprietà

11.01 - <input checked="" type="checkbox"/>	Privata personale.
11.02 - <input type="checkbox"/>	Privata condominio.
11.03 - <input type="checkbox"/>	Società.
11.04 - <input type="checkbox"/>	Ente pubblico.
11.05 - <input type="checkbox"/>	Ente religioso.
11.06 - <input type="checkbox"/>	Altro.

12 – Titolo di godimento

12.01 - <input checked="" type="checkbox"/>	Proprietà n° 2.
12.01 - <input type="checkbox"/>	Affitto n°
12.01 - <input type="checkbox"/>	Altro n°

Corte Rurale: La Bagolina

13 – Destinazione d'uso

	PT	PP	AP	DP	NO
13.01 - Residenza connessa alla conduzione del fondo.	<input checked="" type="checkbox"/>	<input checked="" type="checkbox"/>	<input type="checkbox"/>	<input checked="" type="checkbox"/>	<input type="checkbox"/>
13.02 - Annesso rustico di azienda attiva.	<input type="checkbox"/>	<input type="checkbox"/>	<input type="checkbox"/>	<input type="checkbox"/>	<input type="checkbox"/>
13.03 - Annesso di servizio all'abitazione o all'azienda.	<input type="checkbox"/>	<input type="checkbox"/>	<input checked="" type="checkbox"/>	<input type="checkbox"/>	<input type="checkbox"/>
13.04 - Residenza non connessa all'azienda.	<input type="checkbox"/>	<input type="checkbox"/>	<input type="checkbox"/>	<input type="checkbox"/>	<input type="checkbox"/>
13.05 - Annesso di servizio alla stessa.	<input type="checkbox"/>	<input type="checkbox"/>	<input type="checkbox"/>	<input type="checkbox"/>	<input type="checkbox"/>
13.06 - Altro:	<input type="checkbox"/>	<input type="checkbox"/>	<input type="checkbox"/>	<input type="checkbox"/>	<input type="checkbox"/>
13.07 - Non utilizzato.	<input type="checkbox"/>	<input type="checkbox"/>	<input type="checkbox"/>	<input type="checkbox"/>	<input type="checkbox"/>

PT = piano terra - PP = piano primo - AP = altro piano
DP = destinazione principale - NO = non occupato

14 – Funzionalità alla zona agricola

- 14.01 - Elementi di azienda attiva.
14.02 - Elemento non più funzionale
all'attività.
14.03 - In parziale disuso.
14.04 - Non utilizzato da _____ anni.
14.05 - In difformità con la ruralità della zona:
14.05.01 - Compatibile.
14.05.01 - Incompatibile.

**15 – Ulteriori elementi circa la funzionalità
dell'edificio**

- 15.01 - Presenza di ballatoi non tipologici
15.02 - Presenza di volumi di scarsa
consistenza.
15.03 - Altro.

**16 – Coerenza architettonica con l'impianto
rurale**

- 16.01 - Elemento di nucleo rurale originario.
16.02 - Alterato pesantemente.
16.03 - Alterato mediamente.
16.04 - Leggibile.
16.05 - Non coerente.
16.06 - Interventi epoche _____

17 – Caratterizzazione architettonica

- 17.01 - Globale dell'edificio.
17.02 - Globale degli esterni.
17.03 - Globale degli interni.
17.04 - Elementi isolati.
17.05 - Nessuno.

18 – Elementi decorativi originari di interesse

	B	M	C
18.01 - Cornici e mensole di gronda.	<input type="checkbox"/>	<input checked="" type="checkbox"/>	<input type="checkbox"/>
18.02 - Contorni alle aperture.	<input type="checkbox"/>	<input type="checkbox"/>	<input checked="" type="checkbox"/>
18.03 - Elementi isolati	<input type="checkbox"/>	<input type="checkbox"/>	<input checked="" type="checkbox"/>
18.04 - Decorazioni interne.	<input type="checkbox"/>	<input type="checkbox"/>	<input type="checkbox"/>
18.05 - Muri di cinta originari, portali, etc.	<input type="checkbox"/>	<input type="checkbox"/>	<input type="checkbox"/>
18.06 - Altri:	<input type="checkbox"/>	<input type="checkbox"/>	<input type="checkbox"/>

B = buono - M = medio - C = carente

19 – Dotazione di servizi

- 19.01 - Energia elettrica.
19.02 - Gas.
19.03 - Riscaldamento.
19.04 - Acqua.
19.05 - Fognatura.
19.06 - Latrina interna.
19.07 - Bagno interno.

Grado di protezione

3

**Parte di edificio in linea censito nel Catasto
austriaco. Sono ancora presenti i caratteri
strutturali e formali dell'impianto originario.**

Corte Rurale: La Bagolina

Località ... Bagolina
Via/Piazza ... Strada Ossario, n° ...
N.C.T. Foglio 33; Mapp. 11.



Corte Rurale: La Bagolina

3 – Epoca di costruzione

3.01 – Secolo XX.

3.02 – Periodo

4 – Presenza al catasto

4.01 - Napoleonico.

4.02 - Austriaco.

4.03 - Impianto.

4.04 - Attuale.

4.05 - Non censito.

5 – Dati stereometrici

5.01 – Superficie coperta mq 151,86.

5.02 – H gronda m 4,00.

5.03 – H media di gronda m

5.04 – Volume mc 720,00.

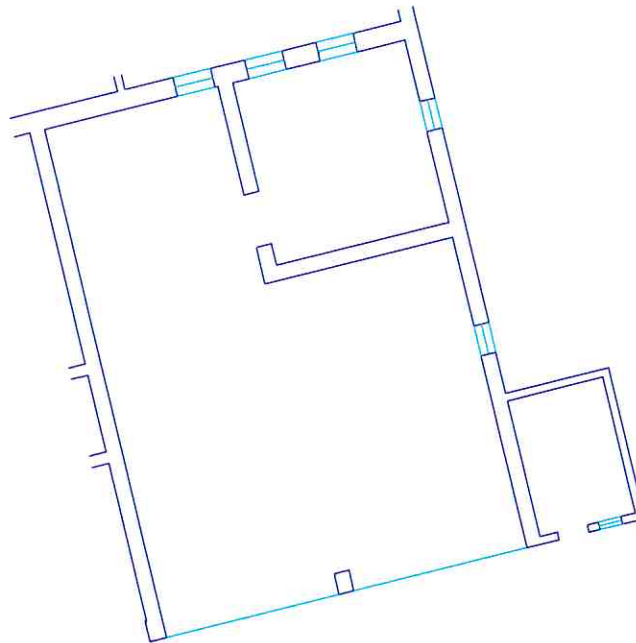
5.05 – N° max piani 1.

5.06 – N° abitanti

5.07 – N° alloggi

5.08 – N° vani residenza

5.09 – N° vani altro uso 3.



Pianta piano terra sc. 1/200.

Corte Rurale: La Bagolina

6 – Strutture verticali

	B	M	C
6.01 - Legno	<input type="checkbox"/>	<input type="checkbox"/>	<input type="checkbox"/>
6.02 - Laterizio	<input type="checkbox"/>	<input checked="" type="checkbox"/>	<input type="checkbox"/>
6.03 - Sasso	<input type="checkbox"/>	<input checked="" type="checkbox"/>	<input type="checkbox"/>
6.04 - Ferro	<input type="checkbox"/>	<input type="checkbox"/>	<input type="checkbox"/>
6.05 - Forati di cemento	<input type="checkbox"/>	<input type="checkbox"/>	<input type="checkbox"/>
6.06 - C. A.	<input type="checkbox"/>	<input type="checkbox"/>	<input type="checkbox"/>
6.07 - Altro:	<input type="checkbox"/>	<input type="checkbox"/>	<input type="checkbox"/>

B = buono – M = medio – C = carente

7 – Strutture orizzontali

	B	M	C
7.01 - Ferro	<input type="checkbox"/>	<input type="checkbox"/>	<input type="checkbox"/>
7.02 - Laterocemento	<input type="checkbox"/>	<input type="checkbox"/>	<input type="checkbox"/>
7.03 - C.A.	<input type="checkbox"/>	<input type="checkbox"/>	<input type="checkbox"/>
7.04 - Legno	<input type="checkbox"/>	<input checked="" type="checkbox"/>	<input type="checkbox"/>
7.05 - Altro:	<input type="checkbox"/>	<input type="checkbox"/>	<input type="checkbox"/>

B = buono – M = medio – C = carente

8 – Coperture

	B	M	C
8.01 - Piano	<input type="checkbox"/>	<input type="checkbox"/>	<input type="checkbox"/>
8.02 - 1 falda	<input type="checkbox"/>	<input checked="" type="checkbox"/>	<input type="checkbox"/>
8.03 - 2 falde	<input type="checkbox"/>	<input type="checkbox"/>	<input type="checkbox"/>
8.04 - Padiglione	<input type="checkbox"/>	<input type="checkbox"/>	<input type="checkbox"/>
8.05 - A volta	<input type="checkbox"/>	<input type="checkbox"/>	<input type="checkbox"/>

B = buono – M = medio – C = carente

8.1 – Struttura di copertura

	B	M	C
8.1.01 - Legno	<input type="checkbox"/>	<input checked="" type="checkbox"/>	<input type="checkbox"/>
8.1.02 - Laterizio	<input type="checkbox"/>	<input type="checkbox"/>	<input type="checkbox"/>
8.1.03 - Laterocemento	<input type="checkbox"/>	<input type="checkbox"/>	<input type="checkbox"/>
8.1.04 - Ferro	<input type="checkbox"/>	<input type="checkbox"/>	<input type="checkbox"/>
8.1.05 - C. A.	<input type="checkbox"/>	<input type="checkbox"/>	<input type="checkbox"/>
8.1.06 - Altro:	<input type="checkbox"/>	<input type="checkbox"/>	<input type="checkbox"/>

B = buono – M = medio – C = carente

8.2 – Manto di copertura

	B	M	C
8.2.01 - Laterizio	<input type="checkbox"/>	<input checked="" type="checkbox"/>	<input type="checkbox"/>
8.2.02 - Lamiera / fibrocemento	<input type="checkbox"/>	<input type="checkbox"/>	<input type="checkbox"/>
8.2.03 - Copertina catramata	<input type="checkbox"/>	<input type="checkbox"/>	<input type="checkbox"/>
8.2.04 - Altro:	<input type="checkbox"/>	<input type="checkbox"/>	<input type="checkbox"/>

B = buono – M = medio – C = carente

9 – Tipologia

9.01 -	<input type="checkbox"/>	Villa / Casa padronale.
9.02 -	<input type="checkbox"/>	Edificio isolato.
9.03 -	<input type="checkbox"/>	Edificio a blocco.
9.04 -	<input type="checkbox"/>	Edificio a schiera.
9.05 -	<input checked="" type="checkbox"/>	Edificio in linea.
9.06 -	<input checked="" type="checkbox"/>	Stalla/fienile.
9.07 -	<input type="checkbox"/>	Capannone.
9.08 -	<input type="checkbox"/>	Autorimessa.
9.09 -	<input type="checkbox"/>	Portico/barchessa.
9.10 -	<input type="checkbox"/>	Tettoia aperta.
9.11 -	<input type="checkbox"/>	Volume tecnico (silos, vasca, cisterna).
9.12 -	<input checked="" type="checkbox"/>	Altro: Stalla piccoli animali.

10 – Vincoli

10.01 -	<input type="checkbox"/>	L. 1089/39.
10.02 -	<input checked="" type="checkbox"/>	L. 1497/39 – L. 431/86.
10.03 -	<input checked="" type="checkbox"/>	L.R. 24/85 art. 10.
10.04 -	<input type="checkbox"/>	Altri vincoli
10.05 -	<input type="checkbox"/>	Fascia di rispetto stradale.

11 – Proprietà

11.01 -	<input checked="" type="checkbox"/>	Privata personale.
11.02 -	<input type="checkbox"/>	Privata condominio.
11.03 -	<input type="checkbox"/>	Società.
11.04 -	<input type="checkbox"/>	Ente pubblico.
11.05 -	<input type="checkbox"/>	Ente religioso.
11.06 -	<input type="checkbox"/>	Altro.

12 – Titolo di godimento

12.01 -	<input checked="" type="checkbox"/>	Proprietà n° 1.
12.01 -	<input type="checkbox"/>	Affitto n°
12.01 -	<input type="checkbox"/>	Altro n°

Corte Rurale: La Bagolina

13 – Destinazione d'uso

	PT	PP	AP	DP	NO
13.01 - Residenza connessa alla conduzione del fondo.	<input type="checkbox"/>	<input type="checkbox"/>	<input type="checkbox"/>	<input type="checkbox"/>	<input type="checkbox"/>
13.02 - Annesso rustico di azienda attiva.	<input checked="" type="checkbox"/>	<input checked="" type="checkbox"/>	<input type="checkbox"/>	<input checked="" type="checkbox"/>	<input type="checkbox"/>
13.03 - Annesso di servizio all'abitazione o all'azienda.	<input type="checkbox"/>	<input type="checkbox"/>	<input type="checkbox"/>	<input type="checkbox"/>	<input type="checkbox"/>
13.04 - Residenza non connessa all'azienda.	<input type="checkbox"/>	<input type="checkbox"/>	<input type="checkbox"/>	<input type="checkbox"/>	<input type="checkbox"/>
13.05 - Annesso di servizio alla stessa.	<input type="checkbox"/>	<input type="checkbox"/>	<input type="checkbox"/>	<input type="checkbox"/>	<input type="checkbox"/>
13.06 - Altro:	<input type="checkbox"/>	<input type="checkbox"/>	<input type="checkbox"/>	<input type="checkbox"/>	<input type="checkbox"/>
13.07 - Non utilizzato.	<input type="checkbox"/>	<input type="checkbox"/>	<input type="checkbox"/>	<input type="checkbox"/>	<input type="checkbox"/>

PT = piano terra - PP = piano primo - AP = altro piano
DP = destinazione principale - NO = non occupato

14 – Funzionalità alla zona agricola

- 14.01 - Elementi di azienda attiva.
14.02 - Elemento non più funzionale
all'attività.
14.03 - In parziale disuso.
14.04 - Non utilizzato da _____ anni.
14.05 - In difformità con la ruralità della zona:
14.05.01 - Compatibile.
14.05.01 - Incompatibile.

**15 – Ulteriori elementi circa la funzionalità
dell'edificio**

- 15.01 - Presenza di ballatoi non tipologici
15.02 - Presenza di volumi di scarsa
consistenza.
15.03 - Altro.

**16 – Coerenza architettonica con l'impianto
rurale**

- 16.01 - Elemento di nucleo rurale originario.
16.02 - Alterato pesantemente.
16.03 - Alterato mediamente.
16.04 - Leggibile.
16.05 - Non coerente.
16.06 - Interventi epoche _____

17 – Caratterizzazione architettonica

- 17.01 - Globale dell'edificio.
17.02 - Globale degli esterni.
17.03 - Globale degli interni.
17.04 - Elementi isolati.
17.05 - Nessuno.

18 – Elementi decorativi originari di interesse

	B	M	C
18.01 - Cornici e mensole di gronda.	<input type="checkbox"/>	<input type="checkbox"/>	<input type="checkbox"/>
18.02 - Contorni alle aperture.	<input type="checkbox"/>	<input type="checkbox"/>	<input type="checkbox"/>
18.03 - Elementi isolati	<input type="checkbox"/>	<input type="checkbox"/>	<input type="checkbox"/>
18.04 - Decorazioni interne.	<input type="checkbox"/>	<input type="checkbox"/>	<input type="checkbox"/>
18.05 - Muri di cinta originari, portali, etc.	<input type="checkbox"/>	<input type="checkbox"/>	<input type="checkbox"/>
18.06 - Altri:	<input type="checkbox"/>	<input type="checkbox"/>	<input type="checkbox"/>

B = buono - M = medio - C = carente

19 – Dotazione di servizi

- 19.01 - Energia elettrica.
19.02 - Gas.
19.03 - Riscaldamento.
19.04 - Acqua.
19.05 - Fognatura.
19.06 - Latrina interna.
19.07 - Bagno interno.

Grado di protezione

5 e 8

**Portico/fienile con caratteri strutturali e formali
di scarso valore architettonico (5). Sul
prospetto est presenta una superfetazione (8).**

Corte Rurale: La Bagolina

Località ... Bagolina
Via/Piazza ... Strada Ossario, n° ...
N.C.T. Foglio 33; Mapp. 9.



Corte Rurale: La Bagolina

3 – Epoca di costruzione

3.01 – Secolo XX.

3.02 – Periodo .

4 – Presenza al catasto

4.01 - Napoleonico.

4.02 - Austriaco.

4.03 - Impianto.

4.04 - Attuale.

4.05 - Non censito.

5 – Dati stereometrici

5.01 – Superficie coperta mq 76,41.

5.02 – H gronda m 4,00.

5.03 – H media di gronda m .

5.04 – Volume mc 305,64.

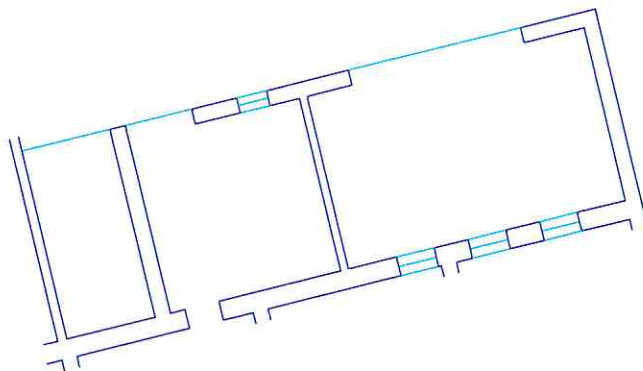
5.05 – N° max piani 1.

5.06 – N° abitanti 1.

5.07 – N° alloggi Collegato unità 12.

5.08 – N° vani residenza 2.

5.09 – N° vani altro uso 1.



Pianta piano terra sc. 1/200.

Corte Rurale: **La Bagolina**

6 – Strutture verticali

	B	M	C
6.01 - Legno	<input type="checkbox"/>	<input type="checkbox"/>	<input type="checkbox"/>
6.02 - Laterizio	<input type="checkbox"/>	<input checked="" type="checkbox"/>	<input type="checkbox"/>
6.03 - Sasso	<input type="checkbox"/>	<input checked="" type="checkbox"/>	<input type="checkbox"/>
6.04 - Ferro	<input type="checkbox"/>	<input type="checkbox"/>	<input type="checkbox"/>
6.05 - Forati di cemento	<input type="checkbox"/>	<input checked="" type="checkbox"/>	<input type="checkbox"/>
6.06 - C. A.	<input type="checkbox"/>	<input type="checkbox"/>	<input type="checkbox"/>
6.07 - Altro:	<input type="checkbox"/>	<input type="checkbox"/>	<input type="checkbox"/>

B = buono – M = medio – C = carente

7 – Strutture orizzontali

	B	M	C
7.01 - Ferro	<input type="checkbox"/>	<input type="checkbox"/>	<input type="checkbox"/>
7.02 - Laterocemento	<input type="checkbox"/>	<input type="checkbox"/>	<input type="checkbox"/>
7.03 - C.A.	<input type="checkbox"/>	<input type="checkbox"/>	<input type="checkbox"/>
7.04 - Legno	<input type="checkbox"/>	<input type="checkbox"/>	<input type="checkbox"/>
7.05 - Altro:	<input type="checkbox"/>	<input type="checkbox"/>	<input type="checkbox"/>

B = buono – M = medio – C = carente

8 – Coperture

	B	M	C
8.01 - Piano	<input type="checkbox"/>	<input type="checkbox"/>	<input type="checkbox"/>
8.02 - 1 falda	<input type="checkbox"/>	<input checked="" type="checkbox"/>	<input type="checkbox"/>
8.03 - 2 falde	<input type="checkbox"/>	<input type="checkbox"/>	<input type="checkbox"/>
8.04 - Padiglione	<input type="checkbox"/>	<input type="checkbox"/>	<input type="checkbox"/>
8.05 - A volta	<input type="checkbox"/>	<input type="checkbox"/>	<input type="checkbox"/>

B = buono – M = medio – C = carente

8.1 – Struttura di copertura

	B	M	C
8.1.01 - Legno	<input type="checkbox"/>	<input checked="" type="checkbox"/>	<input type="checkbox"/>
8.1.02 - Laterizio	<input type="checkbox"/>	<input type="checkbox"/>	<input type="checkbox"/>
8.1.03 - Laterocemento	<input type="checkbox"/>	<input type="checkbox"/>	<input type="checkbox"/>
8.1.04 - Ferro	<input type="checkbox"/>	<input type="checkbox"/>	<input type="checkbox"/>
8.1.05 - C. A.	<input type="checkbox"/>	<input type="checkbox"/>	<input type="checkbox"/>
8.1.06 - Altro:	<input type="checkbox"/>	<input type="checkbox"/>	<input type="checkbox"/>

B = buono – M = medio – C = carente

8.2 – Manto di copertura

	B	M	C
8.2.01 - Laterizio	<input type="checkbox"/>	<input type="checkbox"/>	<input checked="" type="checkbox"/>
8.2.02 - Lamiera / fibrocemento	<input type="checkbox"/>	<input type="checkbox"/>	<input type="checkbox"/>
8.2.03 - Copertina catramata	<input type="checkbox"/>	<input type="checkbox"/>	<input type="checkbox"/>
8.2.04 - Altro:	<input type="checkbox"/>	<input type="checkbox"/>	<input type="checkbox"/>

B = buono – M = medio – C = carente

9 – Tipologia

9.01 - <input type="checkbox"/>	Villa / Casa padronale.
9.02 - <input type="checkbox"/>	Edificio isolato.
9.03 - <input type="checkbox"/>	Edificio a blocco.
9.04 - <input type="checkbox"/>	Edificio a schiera.
9.05 - <input checked="" type="checkbox"/>	Edificio in linea.
9.06 - <input type="checkbox"/>	Stalla/fienile.
9.07 - <input type="checkbox"/>	Capannone.
9.08 - <input type="checkbox"/>	Autorimessa.
9.09 - <input type="checkbox"/>	Portico/barchessa.
9.10 - <input type="checkbox"/>	Tettoia aperta.
9.11 - <input type="checkbox"/>	Volume tecnico (silos, vasca, cisterna).
9.12 - <input checked="" type="checkbox"/>	Altro: Coperto macchine agricole.

10 – Vincoli

10.01 - <input type="checkbox"/>	L. 1089/39.
10.02 - <input checked="" type="checkbox"/>	L. 1497/39 – L. 431/86.
10.03 - <input checked="" type="checkbox"/>	L.R. 24/85 art. 10.
10.04 - <input type="checkbox"/>	Altri vincoli
10.05 - <input type="checkbox"/>	Fascia di rispetto stradale.

11 – Proprietà

11.01 - <input checked="" type="checkbox"/>	Privata personale.
11.02 - <input type="checkbox"/>	Privata condominio.
11.03 - <input type="checkbox"/>	Società.
11.04 - <input type="checkbox"/>	Ente pubblico.
11.05 - <input type="checkbox"/>	Ente religioso.
11.06 - <input type="checkbox"/>	Altro.

12 – Titolo di godimento

12.01 - <input checked="" type="checkbox"/>	Proprietà n° 1.
12.01 - <input type="checkbox"/>	Affitto n°
12.01 - <input type="checkbox"/>	Altro n°

Corte Rurale: La Bagolina

13 – Destinazione d'uso

	PT	PP	AP	DP	NO
13.01 - Residenza connessa alla conduzione del fondo.	<input type="checkbox"/>	<input type="checkbox"/>	<input type="checkbox"/>	<input type="checkbox"/>	<input type="checkbox"/>
13.02 - Annesso rustico di azienda attiva.	<input type="checkbox"/>	<input type="checkbox"/>	<input type="checkbox"/>	<input type="checkbox"/>	<input type="checkbox"/>
13.03 - Annesso di servizio all'abitazione o all'azienda.	<input checked="" type="checkbox"/>	<input type="checkbox"/>	<input type="checkbox"/>	<input checked="" type="checkbox"/>	<input type="checkbox"/>
13.04 - Residenza non connessa all'azienda.	<input type="checkbox"/>	<input type="checkbox"/>	<input type="checkbox"/>	<input type="checkbox"/>	<input type="checkbox"/>
13.05 - Annesso di servizio alla stessa.	<input type="checkbox"/>	<input type="checkbox"/>	<input type="checkbox"/>	<input type="checkbox"/>	<input type="checkbox"/>
13.06 - Altro:	<input type="checkbox"/>	<input type="checkbox"/>	<input type="checkbox"/>	<input type="checkbox"/>	<input type="checkbox"/>
13.07 - Non utilizzato.	<input type="checkbox"/>	<input type="checkbox"/>	<input type="checkbox"/>	<input type="checkbox"/>	<input type="checkbox"/>

PT = piano terra - PP = piano primo - AP = altro piano
DP = destinazione principale - NO = non occupato

14 – Funzionalità alla zona agricola

- 14.01 - Elementi di azienda attiva.
14.02 - Elemento non più funzionale
all'attività.
14.03 - In parziale disuso.
14.04 - Non utilizzato da _____ anni.
14.05 - In difformità con la ruralità della zona:
14.05.01 - Compatibile.
14.05.01 - Incompatibile.

**15 – Ulteriori elementi circa la funzionalità
dell'edificio**

- 15.01 - Presenza di ballatoi non tipologici
15.02 - Presenza di volumi di scarsa
consistenza.
15.03 - Altro.

**16 – Coerenza architettonica con l'impianto
rurale**

- 16.01 - Elemento di nucleo rurale originario.
16.02 - Alterato pesantemente.
16.03 - Alterato mediamente.
16.04 - Leggibile.
16.05 - Non coerente.
16.06 - Interventi epoche .

17 – Caratterizzazione architettonica

- 17.01 - Globale dell'edificio.
17.02 - Globale degli esterni.
17.03 - Globale degli interni.
17.04 - Elementi isolati.
17.05 - Nessuno.

18 – Elementi decorativi originari di interesse

	B	M	C
18.01 - Cornici e mensole di gronda.	<input type="checkbox"/>	<input type="checkbox"/>	<input type="checkbox"/>
18.02 - Contorni alle aperture.	<input type="checkbox"/>	<input type="checkbox"/>	<input type="checkbox"/>
18.03 - Elementi isolati	<input type="checkbox"/>	<input type="checkbox"/>	<input type="checkbox"/>
18.04 - Decorazioni interne.	<input type="checkbox"/>	<input type="checkbox"/>	<input type="checkbox"/>
18.05 - Muri di cinta originari, portali, etc.	<input type="checkbox"/>	<input type="checkbox"/>	<input type="checkbox"/>
18.06 - Altri:	<input type="checkbox"/>	<input type="checkbox"/>	<input type="checkbox"/>

B = buono - M = medio - C = carente

19 – Dotazione di servizi

- 19.01 - Energia elettrica.
19.02 - Gas.
19.03 - Riscaldamento.
19.04 - Acqua.
19.05 - Fognatura.
19.06 - Latrina interna.
19.07 - Bagno interno.

Grado di protezione

7

Corte Rurale: La Bagolina

Località ... Bagolina
Via/Piazza ... Strada Ossario, n° ...
N.C.T. Foglio 33; Mapp. 150.



Corte Rurale: La Bagolina

3 – Epoca di costruzione

3.01 – Secolo XX.

3.02 – Periodo .

4 – Presenza al catasto

4.01 - Napoleonico.

4.02 - Austriaco.

4.03 - Impianto.

4.04 - Attuale.

4.05 - Non censito.

5 – Dati stereometrici

5.01 – Superficie coperta mq 28,80.

5.02 – H gronda m 2,70.

5.03 – H media di gronda m .

5.04 – Volume mc .

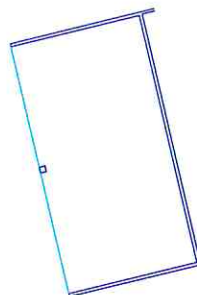
5.05 – N° max piani 1.

5.06 – N° abitanti .

5.07 – N° alloggi .

5.08 – N° vani residenza .

5.09 – N° vani altro uso .



Pianta piano terra sc. 1/200.

Corte Rurale: La Bagolina

6 – Strutture verticali

	B	M	C
6.01 - Legno	<input type="checkbox"/>	<input type="checkbox"/>	<input checked="" type="checkbox"/>
6.02 - Laterizio	<input type="checkbox"/>	<input type="checkbox"/>	<input type="checkbox"/>
6.03 - Sasso	<input type="checkbox"/>	<input type="checkbox"/>	<input type="checkbox"/>
6.04 - Ferro	<input type="checkbox"/>	<input type="checkbox"/>	<input type="checkbox"/>
6.05 - Forati di cemento	<input type="checkbox"/>	<input type="checkbox"/>	<input type="checkbox"/>
6.06 - C. A.	<input type="checkbox"/>	<input type="checkbox"/>	<input type="checkbox"/>
6.07 - Altro: Assi, fibrocemento.	<input type="checkbox"/>	<input type="checkbox"/>	<input checked="" type="checkbox"/>

B = buono – M = medio – C = carente

7 – Strutture orizzontali

	B	M	C
7.01 - Ferro	<input type="checkbox"/>	<input type="checkbox"/>	<input type="checkbox"/>
7.02 - Laterocemento	<input type="checkbox"/>	<input type="checkbox"/>	<input type="checkbox"/>
7.03 - C.A.	<input type="checkbox"/>	<input type="checkbox"/>	<input type="checkbox"/>
7.04 - Legno	<input type="checkbox"/>	<input type="checkbox"/>	<input type="checkbox"/>
7.05 - Altro:	<input type="checkbox"/>	<input type="checkbox"/>	<input type="checkbox"/>

B = buono – M = medio – C = carente

8 – Coperture

	B	M	C
8.01 - Piano	<input type="checkbox"/>	<input type="checkbox"/>	<input type="checkbox"/>
8.02 - 1 falda	<input type="checkbox"/>	<input type="checkbox"/>	<input checked="" type="checkbox"/>
8.03 - 2 falde	<input type="checkbox"/>	<input type="checkbox"/>	<input type="checkbox"/>
8.04 - Padiglione	<input type="checkbox"/>	<input type="checkbox"/>	<input type="checkbox"/>
8.05 - A volta	<input type="checkbox"/>	<input type="checkbox"/>	<input type="checkbox"/>

B = buono – M = medio – C = carente

8.1 – Struttura di copertura

	B	M	C
8.1.01 - Legno	<input type="checkbox"/>	<input type="checkbox"/>	<input checked="" type="checkbox"/>
8.1.02 - Laterizio	<input type="checkbox"/>	<input type="checkbox"/>	<input type="checkbox"/>
8.1.03 - Laterocemento	<input type="checkbox"/>	<input type="checkbox"/>	<input type="checkbox"/>
8.1.04 - Ferro	<input type="checkbox"/>	<input type="checkbox"/>	<input type="checkbox"/>
8.1.05 - C. A.	<input type="checkbox"/>	<input type="checkbox"/>	<input type="checkbox"/>
8.1.06 - Altro:	<input type="checkbox"/>	<input type="checkbox"/>	<input type="checkbox"/>

B = buono – M = medio – C = carente

8.2 – Manto di copertura

	B	M	C
8.2.01 - Laterizio	<input type="checkbox"/>	<input type="checkbox"/>	<input type="checkbox"/>
8.2.02 - Lamiera / fibrocemento	<input type="checkbox"/>	<input type="checkbox"/>	<input checked="" type="checkbox"/>
8.2.03 - Copertina catramata	<input type="checkbox"/>	<input type="checkbox"/>	<input type="checkbox"/>
8.2.04 - Altro:	<input type="checkbox"/>	<input type="checkbox"/>	<input type="checkbox"/>

B = buono – M = medio – C = carente

9 – Tipologia

9.01 - <input type="checkbox"/>	Villa / Casa padronale.
9.02 - <input type="checkbox"/>	Edificio isolato.
9.03 - <input type="checkbox"/>	Edificio a blocco.
9.04 - <input type="checkbox"/>	Edificio a schiera.
9.05 - <input type="checkbox"/>	Edificio in linea.
9.06 - <input type="checkbox"/>	Stalla/fienile.
9.07 - <input type="checkbox"/>	Capannone.
9.08 - <input type="checkbox"/>	Autorimessa.
9.09 - <input type="checkbox"/>	Portico/barchessa.
9.10 - <input checked="" type="checkbox"/>	Tettoia aperta.
9.11 - <input type="checkbox"/>	Volume tecnico (silos, vasca, cisterna).
9.12 - <input type="checkbox"/>	Altro:

10 – Vincoli

10.01 - <input type="checkbox"/>	L. 1089/39.
10.02 - <input checked="" type="checkbox"/>	L. 1497/39 – L. 431/86.
10.03 - <input checked="" type="checkbox"/>	L.R. 24/85 art. 10.
10.04 - <input type="checkbox"/>	Altri vincoli
10.05 - <input type="checkbox"/>	Fascia di rispetto stradale.

11 – Proprietà

11.01 - <input checked="" type="checkbox"/>	Privata personale.
11.02 - <input type="checkbox"/>	Privata condominio.
11.03 - <input type="checkbox"/>	Società.
11.04 - <input type="checkbox"/>	Ente pubblico.
11.05 - <input type="checkbox"/>	Ente religioso.
11.06 - <input type="checkbox"/>	Altro.

12 – Titolo di godimento

12.01 - <input checked="" type="checkbox"/>	Proprietà n° 1.
12.01 - <input type="checkbox"/>	Affitto n°
12.01 - <input type="checkbox"/>	Altro n°

Corte Rurale: La Bagolina

13 – Destinazione d'uso

	PT	PP	AP	DP	NO
13.01 - Residenza connessa alla conduzione del fondo.	<input type="checkbox"/>	<input type="checkbox"/>	<input type="checkbox"/>	<input type="checkbox"/>	<input type="checkbox"/>
13.02 - Annesso rustico di azienda attiva.	<input type="checkbox"/>	<input type="checkbox"/>	<input type="checkbox"/>	<input type="checkbox"/>	<input type="checkbox"/>
13.03 - Annesso di servizio all'abitazione o all'azienda.	<input type="checkbox"/>	<input type="checkbox"/>	<input type="checkbox"/>	<input type="checkbox"/>	<input type="checkbox"/>
13.04 - Residenza non connessa all'azienda.	<input type="checkbox"/>	<input type="checkbox"/>	<input type="checkbox"/>	<input type="checkbox"/>	<input type="checkbox"/>
13.05 - Annesso di servizio alla stessa.	<input type="checkbox"/>	<input type="checkbox"/>	<input type="checkbox"/>	<input type="checkbox"/>	<input type="checkbox"/>
13.06 - Altro: Coperto macchine agricole.	<input checked="" type="checkbox"/>	<input type="checkbox"/>	<input type="checkbox"/>	<input checked="" type="checkbox"/>	<input type="checkbox"/>
13.07 - Non utilizzato.	<input type="checkbox"/>	<input type="checkbox"/>	<input type="checkbox"/>	<input type="checkbox"/>	<input type="checkbox"/>

PT = piano terra - PP = piano primo - AP = altro piano
DP = destinazione principale - NO = non occupato

14 – Funzionalità alla zona agricola

- 14.01 - Elementi di azienda attiva.
14.02 - Elemento non più funzionale
all'attività.
14.03 - In parziale disuso.
14.04 - Non utilizzato da _____ anni.
14.05 - In difformità con la ruralità della zona:
14.05.01 - Compatibile.
14.05.01 - Incompatibile.

**15 – Ulteriori elementi circa la funzionalità
dell'edificio**

- 15.01 - Presenza di ballatoi non tipologici
15.02 - Presenza di volumi di scarsa
consistenza.
15.03 - Altro.

**16 – Coerenza architettonica con l'impianto
rurale**

- 16.01 - Elemento di nucleo rurale originario.
16.02 - Alterato pesantemente.
16.03 - Alterato mediamente.
16.04 - Leggibile.
16.05 - Non coerente.
16.06 - Interventi epoche _____

17 – Caratterizzazione architettonica

- 17.01 - Globale dell'edificio.
17.02 - Globale degli esterni.
17.03 - Globale degli interni.
17.04 - Elementi isolati.
17.05 - Nessuno.

18 – Elementi decorativi originari di interesse

	B	M	C
18.01 - Cornici e mensole di gronda.	<input type="checkbox"/>	<input type="checkbox"/>	<input type="checkbox"/>
18.02 - Contorni alle aperture.	<input type="checkbox"/>	<input type="checkbox"/>	<input type="checkbox"/>
18.03 - Elementi isolati	<input type="checkbox"/>	<input type="checkbox"/>	<input type="checkbox"/>
18.04 - Decorazioni interne.	<input type="checkbox"/>	<input type="checkbox"/>	<input type="checkbox"/>
18.05 - Muri di cinta originari, portali, etc.	<input type="checkbox"/>	<input type="checkbox"/>	<input type="checkbox"/>
18.06 - Altri:	<input type="checkbox"/>	<input type="checkbox"/>	<input type="checkbox"/>

B = buono - M = medio - C = carente

19 – Dotazione di servizi

- 19.01 - Energia elettrica.
19.02 - Gas.
19.03 - Riscaldamento.
19.04 - Acqua.
19.05 - Fognatura.
19.06 - Latrina interna.
19.07 - Bagno interno.

Grado di protezione

7

Corte Rurale: La Bagolina

Località ... Bagolina

Via/Piazza ... Strada Ossario, n° ...

N.C.T. Foglio 33; Mapp. 17.



Corte Rurale: La Bagolina

3 – Epoca di costruzione

3.01 – Secolo XX.

3.02 – Periodo .

4 – Presenza al catasto

4.01 - Napoleonico.

4.02 - Austriaco.

4.03 - Impianto.

4.04 - Attuale.

4.05 - Non censito.

5 – Dati stereometrici

5.01 – Superficie coperta mq 50,00.

5.02 – H gronda m 2,00.

5.03 – H media di gronda m .

5.04 – Volume mc 58,50.

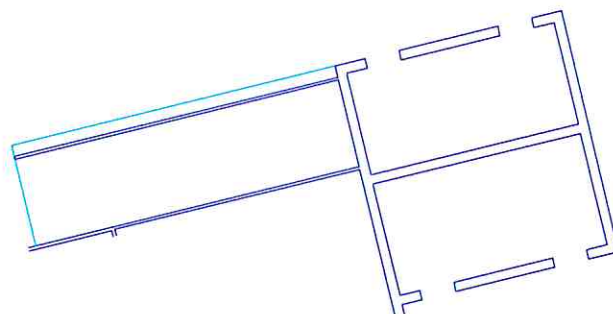
5.05 – N° max piani .

5.06 – N° abitanti .

5.07 – N° alloggi .

5.08 – N° vani residenza .

5.09 – N° vani altro uso .



Pianta piano terra sc. 1/200.

Corte Rurale: La Bagolina

6 – Strutture verticali

	B	M	C
6.01 - Legno	<input type="checkbox"/>	<input type="checkbox"/>	<input type="checkbox"/>
6.02 - Laterizio	<input type="checkbox"/>	<input type="checkbox"/>	<input checked="" type="checkbox"/>
6.03 - Sasso	<input type="checkbox"/>	<input type="checkbox"/>	<input checked="" type="checkbox"/>
6.04 - Ferro	<input type="checkbox"/>	<input type="checkbox"/>	<input type="checkbox"/>
6.05 - Forati di cemento	<input type="checkbox"/>	<input type="checkbox"/>	<input checked="" type="checkbox"/>
6.06 - C. A.	<input type="checkbox"/>	<input type="checkbox"/>	<input type="checkbox"/>
6.07 - Altro:	<input type="checkbox"/>	<input type="checkbox"/>	<input type="checkbox"/>

B = buono – M = medio – C = carente

7 – Strutture orizzontali

	B	M	C
7.01 - Ferro	<input type="checkbox"/>	<input type="checkbox"/>	<input type="checkbox"/>
7.02 - Laterocemento	<input type="checkbox"/>	<input type="checkbox"/>	<input type="checkbox"/>
7.03 - C.A.	<input type="checkbox"/>	<input type="checkbox"/>	<input type="checkbox"/>
7.04 - Legno	<input type="checkbox"/>	<input type="checkbox"/>	<input type="checkbox"/>
7.05 - Altro:	<input type="checkbox"/>	<input type="checkbox"/>	<input type="checkbox"/>

B = buono – M = medio – C = carente

8 – Coperture

	B	M	C
8.01 - Piano	<input type="checkbox"/>	<input type="checkbox"/>	<input type="checkbox"/>
8.02 - 1 falda	<input type="checkbox"/>	<input type="checkbox"/>	<input checked="" type="checkbox"/>
8.03 - 2 falde	<input type="checkbox"/>	<input type="checkbox"/>	<input type="checkbox"/>
8.04 - Padiglione	<input type="checkbox"/>	<input type="checkbox"/>	<input type="checkbox"/>
8.05 - A volta	<input type="checkbox"/>	<input type="checkbox"/>	<input type="checkbox"/>

B = buono – M = medio – C = carente

8.1 – Struttura di copertura

	B	M	C
8.1.01 - Legno	<input type="checkbox"/>	<input type="checkbox"/>	<input checked="" type="checkbox"/>
8.1.02 - Laterizio	<input type="checkbox"/>	<input type="checkbox"/>	<input type="checkbox"/>
8.1.03 - Laterocemento	<input type="checkbox"/>	<input type="checkbox"/>	<input type="checkbox"/>
8.1.04 - Ferro	<input type="checkbox"/>	<input type="checkbox"/>	<input type="checkbox"/>
8.1.05 - C. A.	<input type="checkbox"/>	<input type="checkbox"/>	<input type="checkbox"/>
8.1.06 - Altro:	<input type="checkbox"/>	<input type="checkbox"/>	<input type="checkbox"/>

B = buono – M = medio – C = carente

8.2 – Manto di copertura

	B	M	C
8.2.01 - Laterizio	<input type="checkbox"/>	<input type="checkbox"/>	<input type="checkbox"/>
8.2.02 - Lamiera / fibrocemento	<input type="checkbox"/>	<input type="checkbox"/>	<input checked="" type="checkbox"/>
8.2.03 - Copertina catramata	<input type="checkbox"/>	<input type="checkbox"/>	<input type="checkbox"/>
8.2.04 - Altro:	<input type="checkbox"/>	<input type="checkbox"/>	<input type="checkbox"/>

B = buono – M = medio – C = carente

9 – Tipologia

9.01 - <input type="checkbox"/>	Villa / Casa padronale.
9.02 - <input type="checkbox"/>	Edificio isolato.
9.03 - <input type="checkbox"/>	Edificio a blocco.
9.04 - <input type="checkbox"/>	Edificio a schiera.
9.05 - <input type="checkbox"/>	Edificio in linea.
9.06 - <input type="checkbox"/>	Stalla/fienile.
9.07 - <input type="checkbox"/>	Capannone.
9.08 - <input type="checkbox"/>	Autorimessa.
9.09 - <input type="checkbox"/>	Portico/barchessa.
9.10 - <input checked="" type="checkbox"/>	Tettoia aperta.
9.11 - <input type="checkbox"/>	Volume tecnico (silos, vasca, cisterna).
9.12 - <input checked="" type="checkbox"/>	Altro: Depositi.

10 – Vincoli

10.01 - <input type="checkbox"/>	L. 1089/39.
10.02 - <input checked="" type="checkbox"/>	L. 1497/39 – L. 431/86.
10.03 - <input checked="" type="checkbox"/>	L.R. 24/85 art. 10.
10.04 - <input type="checkbox"/>	Altri vincoli
10.05 - <input type="checkbox"/>	Fascia di rispetto stradale.

11 – Proprietà

11.01 - <input checked="" type="checkbox"/>	Privata personale.
11.02 - <input type="checkbox"/>	Privata condominio.
11.03 - <input type="checkbox"/>	Società.
11.04 - <input type="checkbox"/>	Ente pubblico.
11.05 - <input type="checkbox"/>	Ente religioso.
11.06 - <input type="checkbox"/>	Altro.

12 – Titolo di godimento

12.01 - <input checked="" type="checkbox"/>	Proprietà n° 1.
12.01 - <input type="checkbox"/>	Affitto n°
12.01 - <input type="checkbox"/>	Altro n°

Corte Rurale: La Bagolina

13 – Destinazione d'uso

	PT	PP	AP	DP	NO
13.01 - Residenza connessa alla conduzione del fondo.	<input type="checkbox"/>	<input type="checkbox"/>	<input type="checkbox"/>	<input type="checkbox"/>	<input type="checkbox"/>
13.02 - Annesso rustico di azienda attiva.	<input type="checkbox"/>	<input type="checkbox"/>	<input type="checkbox"/>	<input type="checkbox"/>	<input type="checkbox"/>
13.03 - Annesso di servizio all'abitazione o all'azienda.	<input type="checkbox"/>	<input type="checkbox"/>	<input type="checkbox"/>	<input type="checkbox"/>	<input type="checkbox"/>
13.04 - Residenza non connessa all'azienda.	<input type="checkbox"/>	<input type="checkbox"/>	<input type="checkbox"/>	<input type="checkbox"/>	<input type="checkbox"/>
13.05 - Annesso di servizio alla stessa.	<input type="checkbox"/>	<input type="checkbox"/>	<input type="checkbox"/>	<input type="checkbox"/>	<input type="checkbox"/>
13.06 - Altro: Depositi.	<input checked="" type="checkbox"/>	<input type="checkbox"/>	<input type="checkbox"/>	<input checked="" type="checkbox"/>	<input type="checkbox"/>
13.07 - Non utilizzato.	<input type="checkbox"/>	<input type="checkbox"/>	<input type="checkbox"/>	<input type="checkbox"/>	<input type="checkbox"/>

PT = piano terra - PP = piano primo - AP = altro piano
DP = destinazione principale - NO = non occupato

14 – Funzionalità alla zona agricola

- 14.01 - Elementi di azienda attiva.
14.02 - Elemento non più funzionale
all'attività.
14.03 - In parziale disuso.
14.04 - Non utilizzato da _____ anni.
14.05 - In difformità con la ruralità della zona:
14.05.01 - Compatibile.
14.05.01 - Incompatibile.

**15 – Ulteriori elementi circa la funzionalità
dell'edificio**

- 15.01 - Presenza di ballatoi non tipologici
15.02 - Presenza di volumi di scarsa
consistenza.
15.03 - Altro.

**16 – Coerenza architettonica con l'impianto
rurale**

- 16.01 - Elemento di nucleo rurale originario.
16.02 - Alterato pesantemente.
16.03 - Alterato mediamente.
16.04 - Leggibile.
16.05 - Non coerente.
16.06 - Interventi epoche .

17 – Caratterizzazione architettonica

- 17.01 - Globale dell'edificio.
17.02 - Globale degli esterni.
17.03 - Globale degli interni.
17.04 - Elementi isolati.
17.05 - Nessuno.

18 – Elementi decorativi originari di interesse

	B	M	C
18.01 - Cornici e mensole di gronda.	<input type="checkbox"/>	<input type="checkbox"/>	<input type="checkbox"/>
18.02 - Contorni alle aperture.	<input type="checkbox"/>	<input type="checkbox"/>	<input type="checkbox"/>
18.03 - Elementi isolati	<input type="checkbox"/>	<input type="checkbox"/>	<input type="checkbox"/>
18.04 - Decorazioni interne.	<input type="checkbox"/>	<input type="checkbox"/>	<input type="checkbox"/>
18.05 - Muri di cinta originari, portali, etc.	<input type="checkbox"/>	<input type="checkbox"/>	<input checked="" type="checkbox"/>
18.06 - Altri:	<input type="checkbox"/>	<input type="checkbox"/>	<input type="checkbox"/>

B = buono - M = medio - C = carente

19 – Dotazione di servizi

- 19.01 - Energia elettrica.
19.02 - Gas.
19.03 - Riscaldamento.
19.04 - Acqua.
19.05 - Fognatura.
19.06 - Latrina interna.
19.07 - Bagno interno.

Grado di protezione

7

Corte Rurale: La Bagolina

Località ... Bagolina

Via/Piazza ... Strada Ossario, n° ...

N.C.T. Foglio 33; Mapp. 17.



Corte Rurale: La Bagolina

3 – Epoca di costruzione

3.01 – Secolo XX.

3.02 – Periodo .

4 – Presenza al catasto

4.01 - Napoleonico.

4.02 - Austriaco.

4.03 - Impianto.

4.04 - Attuale.

4.05 - Non censito.

5 – Dati stereometrici

5.01 – Superficie coperta mq 14,50.

5.02 – H gronda m 2,10.

5.03 – H media di gronda m .

5.04 – Volume mc 30,50.

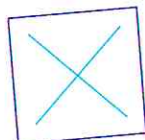
5.05 – N° max piani 1.

5.06 – N° abitanti .

5.07 – N° alloggi .

5.08 – N° vani residenza .

5.09 – N° vani altro uso 1.



Pianta piano terra sc. 1/200.

Corte Rurale: La Bagolina

6 – Strutture verticali

	B	M	C
6.01 - Legno	<input type="checkbox"/>	<input type="checkbox"/>	<input type="checkbox"/>
6.02 - Laterizio	<input type="checkbox"/>	<input checked="" type="checkbox"/>	<input type="checkbox"/>
6.03 - Sasso	<input type="checkbox"/>	<input type="checkbox"/>	<input type="checkbox"/>
6.04 - Ferro	<input type="checkbox"/>	<input type="checkbox"/>	<input type="checkbox"/>
6.05 - Forati di cemento	<input type="checkbox"/>	<input checked="" type="checkbox"/>	<input type="checkbox"/>
6.06 - C. A.	<input type="checkbox"/>	<input type="checkbox"/>	<input type="checkbox"/>
6.07 - Altro:	<input type="checkbox"/>	<input type="checkbox"/>	<input type="checkbox"/>

B = buono – M = medio – C = carente

7 – Strutture orizzontali

	B	M	C
7.01 - Ferro	<input type="checkbox"/>	<input type="checkbox"/>	<input type="checkbox"/>
7.02 - Laterocemento	<input type="checkbox"/>	<input type="checkbox"/>	<input type="checkbox"/>
7.03 - C.A.	<input type="checkbox"/>	<input type="checkbox"/>	<input type="checkbox"/>
7.04 - Legno	<input type="checkbox"/>	<input type="checkbox"/>	<input type="checkbox"/>
7.05 - Altro:	<input type="checkbox"/>	<input type="checkbox"/>	<input type="checkbox"/>

B = buono – M = medio – C = carente

8 – Coperture

	B	M	C
8.01 - Piano	<input type="checkbox"/>	<input type="checkbox"/>	<input type="checkbox"/>
8.02 - 1 falda	<input type="checkbox"/>	<input type="checkbox"/>	<input checked="" type="checkbox"/>
8.03 - 2 falde	<input type="checkbox"/>	<input type="checkbox"/>	<input type="checkbox"/>
8.04 - Padiglione	<input type="checkbox"/>	<input type="checkbox"/>	<input type="checkbox"/>
8.05 - A volta	<input type="checkbox"/>	<input type="checkbox"/>	<input type="checkbox"/>

B = buono – M = medio – C = carente

8.1 – Struttura di copertura

	B	M	C
8.1.01 - Legno	<input type="checkbox"/>	<input type="checkbox"/>	<input checked="" type="checkbox"/>
8.1.02 - Laterizio	<input type="checkbox"/>	<input type="checkbox"/>	<input type="checkbox"/>
8.1.03 - Laterocemento	<input type="checkbox"/>	<input type="checkbox"/>	<input type="checkbox"/>
8.1.04 - Ferro	<input type="checkbox"/>	<input type="checkbox"/>	<input type="checkbox"/>
8.1.05 - C. A.	<input type="checkbox"/>	<input type="checkbox"/>	<input type="checkbox"/>
8.1.06 - Altro:	<input type="checkbox"/>	<input type="checkbox"/>	<input type="checkbox"/>

B = buono – M = medio – C = carente

8.2 – Manto di copertura

	B	M	C
8.2.01 - Laterizio	<input type="checkbox"/>	<input type="checkbox"/>	<input type="checkbox"/>
8.2.02 - Lamiera / fibrocemento	<input type="checkbox"/>	<input type="checkbox"/>	<input checked="" type="checkbox"/>
8.2.03 - Copertina catramata	<input type="checkbox"/>	<input type="checkbox"/>	<input type="checkbox"/>
8.2.04 - Altro:	<input type="checkbox"/>	<input type="checkbox"/>	<input type="checkbox"/>

B = buono – M = medio – C = carente

9 – Tipologia

9.01 - <input type="checkbox"/>	Villa / Casa padronale.
9.02 - <input checked="" type="checkbox"/>	Edificio isolato.
9.03 - <input type="checkbox"/>	Edificio a blocco.
9.04 - <input type="checkbox"/>	Edificio a schiera.
9.05 - <input type="checkbox"/>	Edificio in linea.
9.06 - <input type="checkbox"/>	Stalla/fienile.
9.07 - <input type="checkbox"/>	Capannone.
9.08 - <input type="checkbox"/>	Autorimessa.
9.09 - <input type="checkbox"/>	Portico/barchessa.
9.10 - <input type="checkbox"/>	Tettoia aperta.
9.11 - <input type="checkbox"/>	Volume tecnico (silos, vasca, cisterna).
9.12 - <input type="checkbox"/>	Altro:

10 – Vincoli

10.01 - <input type="checkbox"/>	L. 1089/39.
10.02 - <input checked="" type="checkbox"/>	L. 1497/39 – L. 431/86.
10.03 - <input checked="" type="checkbox"/>	L.R. 24/85 art. 10.
10.04 - <input type="checkbox"/>	Altri vincoli
10.05 - <input type="checkbox"/>	Fascia di rispetto stradale.

11 – Proprietà

11.01 - <input checked="" type="checkbox"/>	Privata personale.
11.02 - <input type="checkbox"/>	Privata condominio.
11.03 - <input type="checkbox"/>	Società.
11.04 - <input type="checkbox"/>	Ente pubblico.
11.05 - <input type="checkbox"/>	Ente religioso.
11.06 - <input type="checkbox"/>	Altro.

12 – Titolo di godimento

12.01 - <input checked="" type="checkbox"/>	Proprietà n° 1.
12.01 - <input type="checkbox"/>	Affitto n°
12.01 - <input type="checkbox"/>	Altro n°

Corte Rurale: La Bagolina

13 – Destinazione d'uso

	PT	PP	AP	DP	NO
13.01 - Residenza connessa alla conduzione del fondo.	<input type="checkbox"/>	<input type="checkbox"/>	<input type="checkbox"/>	<input type="checkbox"/>	<input type="checkbox"/>
13.02 - Annesso rustico di azienda attiva.	<input type="checkbox"/>	<input type="checkbox"/>	<input type="checkbox"/>	<input type="checkbox"/>	<input type="checkbox"/>
13.03 - Annesso di servizio all'abitazione o all'azienda.	<input type="checkbox"/>	<input type="checkbox"/>	<input type="checkbox"/>	<input type="checkbox"/>	<input type="checkbox"/>
13.04 - Residenza non connessa all'azienda.	<input type="checkbox"/>	<input type="checkbox"/>	<input type="checkbox"/>	<input type="checkbox"/>	<input type="checkbox"/>
13.05 - Annesso di servizio alla stessa.	<input type="checkbox"/>	<input type="checkbox"/>	<input type="checkbox"/>	<input type="checkbox"/>	<input type="checkbox"/>
13.06 - Altro: Deposito.	<input checked="" type="checkbox"/>	<input type="checkbox"/>	<input type="checkbox"/>	<input checked="" type="checkbox"/>	<input type="checkbox"/>
13.07 - Non utilizzato.	<input type="checkbox"/>	<input type="checkbox"/>	<input type="checkbox"/>	<input type="checkbox"/>	<input type="checkbox"/>

PT = piano terra - PP = piano primo - AP = altro piano
DP = destinazione principale - NO = non occupato

14 – Funzionalità alla zona agricola

- 14.01 - Elementi di azienda attiva.
14.02 - Elemento non più funzionale
all'attività.
14.03 - In parziale disuso.
14.04 - Non utilizzato da _____ anni.
14.05 - In difformità con la ruralità della zona:
14.05.01 - Compatibile.
14.05.01 - Incompatibile.

**15 – Ulteriori elementi circa la funzionalità
dell'edificio**

- 15.01 - Presenza di ballatoi non tipologici
15.02 - Presenza di volumi di scarsa
consistenza.
15.03 - Altro.

**16 – Coerenza architettonica con l'impianto
rurale**

- 16.01 - Elemento di nucleo rurale originario.
16.02 - Alterato pesantemente.
16.03 - Alterato mediamente.
16.04 - Leggibile.
16.05 - Non coerente.
16.06 - Interventi epoche _____

17 – Caratterizzazione architettonica

- 17.01 - Globale dell'edificio.
17.02 - Globale degli esterni.
17.03 - Globale degli interni.
17.04 - Elementi isolati.
17.05 - Nessuno.

18 – Elementi decorativi originari di interesse

	B	M	C
18.01 - Cornici e mensole di gronda.	<input type="checkbox"/>	<input type="checkbox"/>	<input type="checkbox"/>
18.02 - Contorni alle aperture.	<input type="checkbox"/>	<input type="checkbox"/>	<input type="checkbox"/>
18.03 - Elementi isolati	<input type="checkbox"/>	<input type="checkbox"/>	<input type="checkbox"/>
18.04 - Decorazioni interne.	<input type="checkbox"/>	<input type="checkbox"/>	<input type="checkbox"/>
18.05 - Muri di cinta originari, portali, etc.	<input type="checkbox"/>	<input type="checkbox"/>	<input type="checkbox"/>
18.06 - Altri: _____	<input type="checkbox"/>	<input type="checkbox"/>	<input type="checkbox"/>

B = buono - M = medio - C = carente

19 – Dotazione di servizi

- 19.01 - Energia elettrica.
19.02 - Gas.
19.03 - Riscaldamento.
19.04 - Acqua.
19.05 - Fognatura.
19.06 - Latrina interna.
19.07 - Bagno interno.

Grado di protezione

7

Corte Rurale: La Bagolina

Località ... Bagolina

Via/Piazza ... Strada Ossario, n°

N.C.T. Foglio 33; Mapp. 17.

Corte Rurale: La Bagolina

3 – Epoca di costruzione

3.01 – Secolo XX.

3.02 – Periodo .

4 – Presenza al catasto

4.01 - Napoleonico.

4.02 - Austriaco.

4.03 - Impianto.

4.04 - Attuale.

4.05 - Non censito.

5 – Dati stereometrici

5.01 – Superficie coperta mq 30,40.

5.02 – H gronda m 2,10.

5.03 – H media di gronda m .

5.04 – Volume mc 63,80.

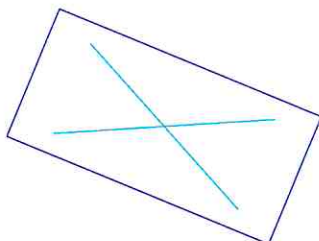
5.05 – N° max piani 1.

5.06 – N° abitanti .

5.07 – N° alloggi .

5.08 – N° vani residenza .

5.09 – N° vani altro uso 1.



Pianta piano terra sc. 1/200.

Corte Rurale: La Bagolina

6 – Strutture verticali

	B	M	C
6.01 - Legno	<input type="checkbox"/>	<input type="checkbox"/>	<input type="checkbox"/>
6.02 - Laterizio	<input type="checkbox"/>	<input type="checkbox"/>	<input checked="" type="checkbox"/>
6.03 - Sasso	<input type="checkbox"/>	<input type="checkbox"/>	<input type="checkbox"/>
6.04 - Ferro	<input type="checkbox"/>	<input type="checkbox"/>	<input type="checkbox"/>
6.05 - Forati di cemento	<input type="checkbox"/>	<input type="checkbox"/>	<input checked="" type="checkbox"/>
6.06 - C. A.	<input type="checkbox"/>	<input type="checkbox"/>	<input type="checkbox"/>
6.07 - Altro:	<input type="checkbox"/>	<input type="checkbox"/>	<input type="checkbox"/>

B = buono – M = medio – C = carente

7 – Strutture orizzontali

	B	M	C
7.01 - Ferro	<input type="checkbox"/>	<input type="checkbox"/>	<input type="checkbox"/>
7.02 - Laterocemento	<input type="checkbox"/>	<input type="checkbox"/>	<input type="checkbox"/>
7.03 - C.A.	<input type="checkbox"/>	<input type="checkbox"/>	<input type="checkbox"/>
7.04 - Legno	<input type="checkbox"/>	<input type="checkbox"/>	<input type="checkbox"/>
7.05 - Altro:	<input type="checkbox"/>	<input type="checkbox"/>	<input type="checkbox"/>

B = buono – M = medio – C = carente

8 – Coperture

	B	M	C
8.01 - Piano	<input type="checkbox"/>	<input type="checkbox"/>	<input type="checkbox"/>
8.02 - 1 falda	<input type="checkbox"/>	<input type="checkbox"/>	<input checked="" type="checkbox"/>
8.03 - 2 falde	<input type="checkbox"/>	<input type="checkbox"/>	<input type="checkbox"/>
8.04 - Padiglione	<input type="checkbox"/>	<input type="checkbox"/>	<input type="checkbox"/>
8.05 - A volta	<input type="checkbox"/>	<input type="checkbox"/>	<input type="checkbox"/>

B = buono – M = medio – C = carente

8.1 – Struttura di copertura

	B	M	C
8.1.01 - Legno	<input type="checkbox"/>	<input type="checkbox"/>	<input checked="" type="checkbox"/>
8.1.02 - Laterizio	<input type="checkbox"/>	<input type="checkbox"/>	<input type="checkbox"/>
8.1.03 - Laterocemento	<input type="checkbox"/>	<input type="checkbox"/>	<input type="checkbox"/>
8.1.04 - Ferro	<input type="checkbox"/>	<input type="checkbox"/>	<input type="checkbox"/>
8.1.05 - C. A.	<input type="checkbox"/>	<input type="checkbox"/>	<input type="checkbox"/>
8.1.06 - Altro:	<input type="checkbox"/>	<input type="checkbox"/>	<input type="checkbox"/>

B = buono – M = medio – C = carente

8.2 – Manto di copertura

	B	M	C
8.2.01 - Laterizio	<input type="checkbox"/>	<input type="checkbox"/>	<input type="checkbox"/>
8.2.02 - Lamiera / fibrocemento	<input type="checkbox"/>	<input type="checkbox"/>	<input checked="" type="checkbox"/>
8.2.03 - Copertina catramata	<input type="checkbox"/>	<input type="checkbox"/>	<input type="checkbox"/>
8.2.04 - Altro:	<input type="checkbox"/>	<input type="checkbox"/>	<input type="checkbox"/>

B = buono – M = medio – C = carente

9 – Tipologia

9.01 - <input type="checkbox"/>	Villa / Casa padronale.
9.02 - <input checked="" type="checkbox"/>	Edificio isolato.
9.03 - <input type="checkbox"/>	Edificio a blocco.
9.04 - <input type="checkbox"/>	Edificio a schiera.
9.05 - <input type="checkbox"/>	Edificio in linea.
9.06 - <input type="checkbox"/>	Stalla/fienile.
9.07 - <input type="checkbox"/>	Capannone.
9.08 - <input type="checkbox"/>	Autorimessa.
9.09 - <input type="checkbox"/>	Portico/barchessa.
9.10 - <input type="checkbox"/>	Tettoia aperta.
9.11 - <input type="checkbox"/>	Volume tecnico (silos, vasca, cisterna).
9.12 - <input checked="" type="checkbox"/>	Altro: Stalla piccoli animali.

10 – Vincoli

10.01 - <input type="checkbox"/>	L. 1089/39.
10.02 - <input checked="" type="checkbox"/>	L. 1497/39 – L. 431/86.
10.03 - <input checked="" type="checkbox"/>	L.R. 24/85 art. 10.
10.04 - <input type="checkbox"/>	Altri vincoli
10.05 - <input type="checkbox"/>	Fascia di rispetto stradale.

11 – Proprietà

11.01 - <input checked="" type="checkbox"/>	Privata personale.
11.02 - <input type="checkbox"/>	Privata condominio.
11.03 - <input type="checkbox"/>	Società.
11.04 - <input type="checkbox"/>	Ente pubblico.
11.05 - <input type="checkbox"/>	Ente religioso.
11.06 - <input type="checkbox"/>	Altro.

12 – Titolo di godimento

12.01 - <input checked="" type="checkbox"/>	Proprietà n° 1.
12.01 - <input type="checkbox"/>	Affitto n°
12.01 - <input type="checkbox"/>	Altro n°

Corte Rurale: La Bagolina

13 – Destinazione d'uso

	PT	PP	AP	DP	NO
13.01 - Residenza connessa alla conduzione del fondo.	<input type="checkbox"/>	<input type="checkbox"/>	<input type="checkbox"/>	<input type="checkbox"/>	<input type="checkbox"/>
13.02 - Annesso rustico di azienda attiva.	<input type="checkbox"/>	<input type="checkbox"/>	<input type="checkbox"/>	<input type="checkbox"/>	<input type="checkbox"/>
13.03 - Annesso di servizio all'abitazione o all'azienda.	<input type="checkbox"/>	<input type="checkbox"/>	<input type="checkbox"/>	<input type="checkbox"/>	<input type="checkbox"/>
13.04 - Residenza non connessa all'azienda.	<input type="checkbox"/>	<input type="checkbox"/>	<input type="checkbox"/>	<input type="checkbox"/>	<input type="checkbox"/>
13.05 - Annesso di servizio alla stessa.	<input type="checkbox"/>	<input type="checkbox"/>	<input type="checkbox"/>	<input type="checkbox"/>	<input type="checkbox"/>
13.06 - Altro: Canile.	<input checked="" type="checkbox"/>	<input type="checkbox"/>	<input type="checkbox"/>	<input checked="" type="checkbox"/>	<input type="checkbox"/>
13.07 - Non utilizzato.	<input type="checkbox"/>	<input type="checkbox"/>	<input type="checkbox"/>	<input type="checkbox"/>	<input type="checkbox"/>

PT = piano terra - PP = piano primo - AP = altro piano
DP = destinazione principale - NO = non occupato

14 – Funzionalità alla zona agricola

- 14.01 - Elementi di azienda attiva.
14.02 - Elemento non più funzionale all'attività.
14.03 - In parziale disuso.
14.04 - Non utilizzato da _____ anni.
14.05 - In difformità con la ruralità della zona:
14.05.01 - Compatibile.
14.05.01 - Incompatibile.

15 – Ulteriori elementi circa la funzionalità dell'edificio

- 15.01 - Presenza di ballatoi non tipologici
15.02 - Presenza di volumi di scarsa consistenza.
15.03 - Altro.

16 – Coerenza architettonica con l'impianto rurale

- 16.01 - Elemento di nucleo rurale originario.
16.02 - Alterato pesantemente.
16.03 - Alterato mediamente.
16.04 - Leggibile.
16.05 - Non coerente.
16.06 - Interventi epoche .

17 – Caratterizzazione architettonica

- 17.01 - Globale dell'edificio.
17.02 - Globale degli esterni.
17.03 - Globale degli interni.
17.04 - Elementi isolati.
17.05 - Nessuno.

18 – Elementi decorativi originari di interesse

	B	M	C
18.01 - Cornici e mensole di gronda.	<input type="checkbox"/>	<input type="checkbox"/>	<input type="checkbox"/>
18.02 - Contorni alle aperture.	<input type="checkbox"/>	<input type="checkbox"/>	<input type="checkbox"/>
18.03 - Elementi isolati	<input type="checkbox"/>	<input type="checkbox"/>	<input type="checkbox"/>
18.04 - Decorazioni interne.	<input type="checkbox"/>	<input type="checkbox"/>	<input type="checkbox"/>
18.05 - Muri di cinta originari, portali, etc.	<input type="checkbox"/>	<input type="checkbox"/>	<input type="checkbox"/>
18.06 - Altri:	<input type="checkbox"/>	<input type="checkbox"/>	<input type="checkbox"/>

B = buono - M = medio - C = carente

19 – Dotazione di servizi

- 19.01 - Energia elettrica.
19.02 - Gas.
19.03 - Riscaldamento.
19.04 - Acqua.
19.05 - Fognatura.
19.06 - Latrina interna.
19.07 - Bagno interno.

Grado di protezione

7

Corte Rurale: La Bagolina

Località ... Bagolina

Via/Piazza ... Strada Ossario, n° ...

N.C.T. Foglio 33; Mapp. .



Corte Rurale: La Bagolina

3 – Epoca di costruzione

3.01 – Secolo XX.

3.02 – Periodo .

4 – Presenza al catasto

4.01 - Napoleonico.

4.02 - Austriaco.

4.03 - Impianto.

4.04 - Attuale.

4.05 - Non censito.

5 – Dati stereometrici

5.01 – Superficie coperta mq 48,20.

5.02 – H gronda m 2,00.

5.03 – H media di gronda m .

5.04 – Volume mc .

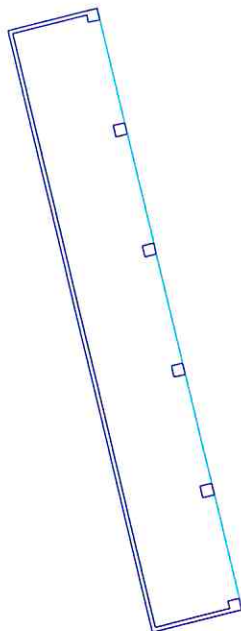
5.05 – N° max piani 1.

5.06 – N° abitanti .

5.07 – N° alloggi .

5.08 – N° vani residenza .

5.09 – N° vani altro uso .



Pianta piano terra sc. 1/200.

Corte Rurale: La Bagolina

6 – Strutture verticali

	B	M	C
6.01 - Legno	<input type="checkbox"/>	<input type="checkbox"/>	<input checked="" type="checkbox"/>
6.02 - Laterizio	<input type="checkbox"/>	<input type="checkbox"/>	<input type="checkbox"/>
6.03 - Sasso	<input type="checkbox"/>	<input type="checkbox"/>	<input type="checkbox"/>
6.04 - Ferro	<input type="checkbox"/>	<input type="checkbox"/>	<input type="checkbox"/>
6.05 - Forati di cemento	<input type="checkbox"/>	<input type="checkbox"/>	<input type="checkbox"/>
6.06 - C. A.	<input type="checkbox"/>	<input type="checkbox"/>	<input type="checkbox"/>
6.07 - Altro: Fibrocemento.	<input type="checkbox"/>	<input type="checkbox"/>	<input checked="" type="checkbox"/>

B = buono – M = medio – C = carente

7 – Strutture orizzontali

	B	M	C
7.01 - Ferro	<input type="checkbox"/>	<input type="checkbox"/>	<input type="checkbox"/>
7.02 - Laterocemento	<input type="checkbox"/>	<input type="checkbox"/>	<input type="checkbox"/>
7.03 - C.A.	<input type="checkbox"/>	<input type="checkbox"/>	<input type="checkbox"/>
7.04 - Legno	<input type="checkbox"/>	<input type="checkbox"/>	<input type="checkbox"/>
7.05 - Altro:	<input type="checkbox"/>	<input type="checkbox"/>	<input type="checkbox"/>

B = buono – M = medio – C = carente

8 – Coperture

	B	M	C
8.01 - Piano	<input type="checkbox"/>	<input type="checkbox"/>	<input type="checkbox"/>
8.02 - 1 falda	<input type="checkbox"/>	<input type="checkbox"/>	<input checked="" type="checkbox"/>
8.03 - 2 falde	<input type="checkbox"/>	<input type="checkbox"/>	<input type="checkbox"/>
8.04 - Padiglione	<input type="checkbox"/>	<input type="checkbox"/>	<input type="checkbox"/>
8.05 - A volta	<input type="checkbox"/>	<input type="checkbox"/>	<input type="checkbox"/>

B = buono – M = medio – C = carente

8.1 – Struttura di copertura

	B	M	C
8.1.01 - Legno	<input type="checkbox"/>	<input type="checkbox"/>	<input checked="" type="checkbox"/>
8.1.02 - Laterizio	<input type="checkbox"/>	<input type="checkbox"/>	<input type="checkbox"/>
8.1.03 - Laterocemento	<input type="checkbox"/>	<input type="checkbox"/>	<input type="checkbox"/>
8.1.04 - Ferro	<input type="checkbox"/>	<input type="checkbox"/>	<input type="checkbox"/>
8.1.05 - C. A.	<input type="checkbox"/>	<input type="checkbox"/>	<input type="checkbox"/>
8.1.06 - Altro:	<input type="checkbox"/>	<input type="checkbox"/>	<input type="checkbox"/>

B = buono – M = medio – C = carente

8.2 – Manto di copertura

	B	M	C
8.2.01 - Laterizio	<input type="checkbox"/>	<input type="checkbox"/>	<input type="checkbox"/>
8.2.02 - Lamiera / fibrocemento	<input type="checkbox"/>	<input type="checkbox"/>	<input checked="" type="checkbox"/>
8.2.03 - Copertina catramata	<input type="checkbox"/>	<input type="checkbox"/>	<input type="checkbox"/>
8.2.04 - Altro:	<input type="checkbox"/>	<input type="checkbox"/>	<input type="checkbox"/>

B = buono – M = medio – C = carente

9 – Tipologia

9.01 - <input type="checkbox"/>	Villa / Casa padronale.
9.02 - <input type="checkbox"/>	Edificio isolato.
9.03 - <input type="checkbox"/>	Edificio a blocco.
9.04 - <input type="checkbox"/>	Edificio a schiera.
9.05 - <input type="checkbox"/>	Edificio in linea.
9.06 - <input type="checkbox"/>	Stalla/fienile.
9.07 - <input type="checkbox"/>	Capannone.
9.08 - <input type="checkbox"/>	Autorimessa.
9.09 - <input type="checkbox"/>	Portico/barchessa.
9.10 - <input checked="" type="checkbox"/>	Tettoia aperta.
9.11 - <input type="checkbox"/>	Volume tecnico (silos, vasca, cisterna).
9.12 - <input type="checkbox"/>	Altro:

10 – Vincoli

10.01 - <input type="checkbox"/>	L. 1089/39.
10.02 - <input checked="" type="checkbox"/>	L. 1497/39 – L. 431/86.
10.03 - <input checked="" type="checkbox"/>	L.R. 24/85 art. 10.
10.04 - <input type="checkbox"/>	Altri vincoli
10.05 - <input type="checkbox"/>	Fascia di rispetto stradale.

11 – Proprietà

11.01 - <input checked="" type="checkbox"/>	Privata personale.
11.02 - <input type="checkbox"/>	Privata condominio.
11.03 - <input type="checkbox"/>	Società.
11.04 - <input type="checkbox"/>	Ente pubblico.
11.05 - <input type="checkbox"/>	Ente religioso.
11.06 - <input type="checkbox"/>	Altro.

12 – Titolo di godimento

12.01 - <input checked="" type="checkbox"/>	Proprietà n° 1.
12.01 - <input type="checkbox"/>	Affitto n°
12.01 - <input type="checkbox"/>	Altro n°

Corte Rurale: La Bagolina

13 – Destinazione d'uso

	PT	PP	AP	DP	NO
13.01 - Residenza connessa alla conduzione del fondo.	<input type="checkbox"/>	<input type="checkbox"/>	<input type="checkbox"/>	<input type="checkbox"/>	<input type="checkbox"/>
13.02 - Annesso rustico di azienda attiva.	<input type="checkbox"/>	<input type="checkbox"/>	<input type="checkbox"/>	<input type="checkbox"/>	<input type="checkbox"/>
13.03 - Annesso di servizio all'abitazione o all'azienda.	<input type="checkbox"/>	<input type="checkbox"/>	<input type="checkbox"/>	<input type="checkbox"/>	<input type="checkbox"/>
13.04 - Residenza non connessa all'azienda.	<input type="checkbox"/>	<input type="checkbox"/>	<input type="checkbox"/>	<input type="checkbox"/>	<input type="checkbox"/>
13.05 - Annesso di servizio alla stessa.	<input type="checkbox"/>	<input type="checkbox"/>	<input type="checkbox"/>	<input type="checkbox"/>	<input type="checkbox"/>
13.06 - Altro: Deposito.	<input checked="" type="checkbox"/>	<input type="checkbox"/>	<input type="checkbox"/>	<input checked="" type="checkbox"/>	<input type="checkbox"/>
13.07 - Non utilizzato.	<input type="checkbox"/>	<input type="checkbox"/>	<input type="checkbox"/>	<input type="checkbox"/>	<input type="checkbox"/>

PT = piano terra - PP = piano primo - AP = altro piano
DP = destinazione principale - NO = non occupato

14 – Funzionalità alla zona agricola

- 14.01 - Elementi di azienda attiva.
14.02 - Elemento non più funzionale
all'attività.
14.03 - In parziale disuso.
14.04 - Non utilizzato da _____ anni.
14.05 - In difformità con la ruralità della zona:
14.05.01 - Compatibile.
14.05.01 - Incompatibile.

**15 – Ulteriori elementi circa la funzionalità
dell'edificio**

- 15.01 - Presenza di ballatoi non tipologici
15.02 - Presenza di volumi di scarsa
consistenza.
15.03 - Altro.

**16 – Coerenza architettonica con l'impianto
rurale**

- 16.01 - Elemento di nucleo rurale originario.
16.02 - Alterato pesantemente.
16.03 - Alterato mediamente.
16.04 - Leggibile.
16.05 - Non coerente.
16.06 - Interventi epoche .

17 – Caratterizzazione architettonica

- 17.01 - Globale dell'edificio.
17.02 - Globale degli esterni.
17.03 - Globale degli interni.
17.04 - Elementi isolati.
17.05 - Nessuno.

18 – Elementi decorativi originari di interesse

	B	M	C
18.01 - Cornici e mensole di gronda.	<input type="checkbox"/>	<input type="checkbox"/>	<input type="checkbox"/>
18.02 - Contorni alle aperture.	<input type="checkbox"/>	<input type="checkbox"/>	<input type="checkbox"/>
18.03 - Elementi isolati	<input type="checkbox"/>	<input type="checkbox"/>	<input type="checkbox"/>
18.04 - Decorazioni interne.	<input type="checkbox"/>	<input type="checkbox"/>	<input type="checkbox"/>
18.05 - Muri di cinta originari, portali, etc.	<input type="checkbox"/>	<input type="checkbox"/>	<input type="checkbox"/>
18.06 - Altri:	<input type="checkbox"/>	<input type="checkbox"/>	<input type="checkbox"/>

B = buono - M = medio - C = carente

19 – Dotazione di servizi

- 19.01 - Energia elettrica.
19.02 - Gas.
19.03 - Riscaldamento.
19.04 - Acqua.
19.05 - Fognatura.
19.06 - Latrina interna.
19.07 - Bagno interno.

Grado di protezione

8

Corte Rurale: La Bagolina

Località ... Bagolina
Via/Piazza ... Strada Ossario, n° ...
N.C.T. Foglio ; Mapp.



Corte Rurale: La Bagolina

3 – Epoca di costruzione

3.01 – Secolo XX.

3.02 – Periodo .

4 – Presenza al catasto

4.01 - Napoleonico.

4.02 - Austriaco.

4.03 - Impianto.

4.04 - Attuale.

4.05 - Non censito.

5 – Dati stereometrici

5.01 – Superficie coperta mq 48,80.

5.02 – H gronda m 3,50.

5.03 – H media di gronda m .

5.04 – Volume mc 153,30.

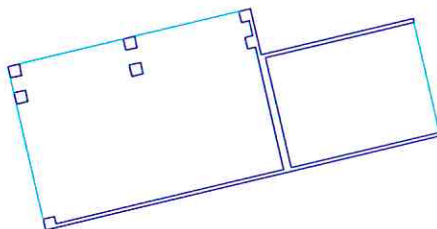
5.05 – N° max piani 1.

5.06 – N° abitanti .

5.07 – N° alloggi .

5.08 – N° vani residenza .

5.09 – N° vani altro uso 1.



Pianta piano terra sc. 1/200.

Corte Rurale: La Bagolina

6 – Strutture verticali

	B	M	C
6.01 - Legno	<input type="checkbox"/>	<input checked="" type="checkbox"/>	<input type="checkbox"/>
6.02 - Laterizio	<input type="checkbox"/>	<input type="checkbox"/>	<input type="checkbox"/>
6.03 - Sasso	<input type="checkbox"/>	<input type="checkbox"/>	<input type="checkbox"/>
6.04 - Ferro	<input type="checkbox"/>	<input checked="" type="checkbox"/>	<input type="checkbox"/>
6.05 - Forati di cemento	<input type="checkbox"/>	<input type="checkbox"/>	<input type="checkbox"/>
6.06 - C. A.	<input type="checkbox"/>	<input type="checkbox"/>	<input type="checkbox"/>
6.07 - Altro: Lamiera, fibrocemento.	<input type="checkbox"/>	<input type="checkbox"/>	<input type="checkbox"/>

B = buono – M = medio – C = carente

7 – Strutture orizzontali

	B	M	C
7.01 - Ferro	<input type="checkbox"/>	<input type="checkbox"/>	<input type="checkbox"/>
7.02 - Laterocemento	<input type="checkbox"/>	<input type="checkbox"/>	<input type="checkbox"/>
7.03 - C.A.	<input type="checkbox"/>	<input type="checkbox"/>	<input type="checkbox"/>
7.04 - Legno	<input type="checkbox"/>	<input type="checkbox"/>	<input type="checkbox"/>
7.05 - Altro:	<input type="checkbox"/>	<input type="checkbox"/>	<input type="checkbox"/>

B = buono – M = medio – C = carente

8 – Coperture

	B	M	C
8.01 - Piano	<input type="checkbox"/>	<input type="checkbox"/>	<input type="checkbox"/>
8.02 - 1 falda	<input type="checkbox"/>	<input checked="" type="checkbox"/>	<input type="checkbox"/>
8.03 - 2 falde	<input type="checkbox"/>	<input checked="" type="checkbox"/>	<input type="checkbox"/>
8.04 - Padiglione	<input type="checkbox"/>	<input type="checkbox"/>	<input type="checkbox"/>
8.05 - A volta	<input type="checkbox"/>	<input type="checkbox"/>	<input type="checkbox"/>

B = buono – M = medio – C = carente

8.1 – Struttura di copertura

	B	M	C
8.1.01 - Legno	<input type="checkbox"/>	<input checked="" type="checkbox"/>	<input type="checkbox"/>
8.1.02 - Laterizio	<input type="checkbox"/>	<input type="checkbox"/>	<input type="checkbox"/>
8.1.03 - Laterocemento	<input type="checkbox"/>	<input type="checkbox"/>	<input type="checkbox"/>
8.1.04 - Ferro	<input type="checkbox"/>	<input checked="" type="checkbox"/>	<input type="checkbox"/>
8.1.05 - C. A.	<input type="checkbox"/>	<input type="checkbox"/>	<input type="checkbox"/>
8.1.06 - Altro:	<input type="checkbox"/>	<input type="checkbox"/>	<input type="checkbox"/>

B = buono – M = medio – C = carente

8.2 – Manto di copertura

	B	M	C
8.2.01 - Laterizio	<input type="checkbox"/>	<input type="checkbox"/>	<input type="checkbox"/>
8.2.02 - Lamiera / fibrocemento	<input type="checkbox"/>	<input checked="" type="checkbox"/>	<input type="checkbox"/>
8.2.03 - Copertina catramata	<input type="checkbox"/>	<input type="checkbox"/>	<input type="checkbox"/>
8.2.04 - Altro:	<input type="checkbox"/>	<input type="checkbox"/>	<input type="checkbox"/>

B = buono – M = medio – C = carente

9 – Tipologia

9.01 - <input type="checkbox"/>	Villa / Casa padronale.
9.02 - <input type="checkbox"/>	Edificio isolato.
9.03 - <input type="checkbox"/>	Edificio a blocco.
9.04 - <input type="checkbox"/>	Edificio a schiera.
9.05 - <input type="checkbox"/>	Edificio in linea.
9.06 - <input type="checkbox"/>	Stalla/fienile.
9.07 - <input type="checkbox"/>	Capannone.
9.08 - <input type="checkbox"/>	Autorimessa.
9.09 - <input type="checkbox"/>	Portico/barchessa.
9.10 - <input checked="" type="checkbox"/>	Tettoia aperta.
9.11 - <input type="checkbox"/>	Volume tecnico (silos, vasca, cisterna).
9.12 - <input checked="" type="checkbox"/>	Altro: Deposito attrezzi.

10 – Vincoli

10.01 - <input type="checkbox"/>	L. 1089/39.
10.02 - <input checked="" type="checkbox"/>	L. 1497/39 – L. 431/86.
10.03 - <input checked="" type="checkbox"/>	L.R. 24/85 art. 10.
10.04 - <input type="checkbox"/>	Altri vincoli
10.05 - <input type="checkbox"/>	Fascia di rispetto stradale.

11 – Proprietà

11.01 - <input checked="" type="checkbox"/>	Privata personale.
11.02 - <input type="checkbox"/>	Privata condominio.
11.03 - <input type="checkbox"/>	Società.
11.04 - <input type="checkbox"/>	Ente pubblico.
11.05 - <input type="checkbox"/>	Ente religioso.
11.06 - <input type="checkbox"/>	Altro.

12 – Titolo di godimento

12.01 - <input checked="" type="checkbox"/>	Proprietà n° 1.
12.01 - <input type="checkbox"/>	Affitto n°
12.01 - <input type="checkbox"/>	Altro n°

Corte Rurale: La Bagolina

13 – Destinazione d'uso

	PT	PP	AP	DP	NO
13.01 - Residenza connessa alla conduzione del fondo.	<input type="checkbox"/>	<input type="checkbox"/>	<input type="checkbox"/>	<input type="checkbox"/>	<input type="checkbox"/>
13.02 - Annesso rustico di azienda attiva.	<input type="checkbox"/>	<input type="checkbox"/>	<input type="checkbox"/>	<input type="checkbox"/>	<input type="checkbox"/>
13.03 - Annesso di servizio all'abitazione o all'azienda.	<input type="checkbox"/>	<input type="checkbox"/>	<input type="checkbox"/>	<input type="checkbox"/>	<input type="checkbox"/>
13.04 - Residenza non connessa all'azienda.	<input type="checkbox"/>	<input type="checkbox"/>	<input type="checkbox"/>	<input type="checkbox"/>	<input type="checkbox"/>
13.05 - Annesso di servizio alla stessa.	<input type="checkbox"/>	<input type="checkbox"/>	<input type="checkbox"/>	<input type="checkbox"/>	<input type="checkbox"/>
13.06 - Altro: Depositi.	<input checked="" type="checkbox"/>	<input type="checkbox"/>	<input type="checkbox"/>	<input checked="" type="checkbox"/>	<input type="checkbox"/>
13.07 - Non utilizzato.	<input type="checkbox"/>	<input type="checkbox"/>	<input type="checkbox"/>	<input type="checkbox"/>	<input type="checkbox"/>

PT = piano terra - PP = piano primo - AP = altro piano
DP = destinazione principale - NO = non occupato

14 – Funzionalità alla zona agricola

- 14.01 - Elementi di azienda attiva.
14.02 - Elemento non più funzionale
all'attività.
14.03 - In parziale disuso.
14.04 - Non utilizzato da _____ anni.
14.05 - In difformità con la ruralità della zona:
14.05.01 - Compatibile.
14.05.01 - Incompatibile.

**15 – Ulteriori elementi circa la funzionalità
dell'edificio**

- 15.01 - Presenza di ballatoi non tipologici
15.02 - Presenza di volumi di scarsa
consistenza.
15.03 - Altro.

**16 – Coerenza architettonica con l'impianto
rurale**

- 16.01 - Elemento di nucleo rurale originario.
16.02 - Alterato pesantemente.
16.03 - Alterato mediamente.
16.04 - Leggibile.
16.05 - Non coerente.
16.06 - Interventi epoche

17 – Caratterizzazione architettonica

- 17.01 - Globale dell'edificio.
17.02 - Globale degli esterni.
17.03 - Globale degli interni.
17.04 - Elementi isolati.
17.05 - Nessuno.

18 – Elementi decorativi originari di interesse

	B	M	C
18.01 - Cornici e mensole di gronda.	<input type="checkbox"/>	<input type="checkbox"/>	<input type="checkbox"/>
18.02 - Contorni alle aperture.	<input type="checkbox"/>	<input type="checkbox"/>	<input type="checkbox"/>
18.03 - Elementi isolati	<input type="checkbox"/>	<input type="checkbox"/>	<input type="checkbox"/>
18.04 - Decorazioni interne.	<input type="checkbox"/>	<input type="checkbox"/>	<input type="checkbox"/>
18.05 - Muri di cinta originari, portali, etc.	<input type="checkbox"/>	<input type="checkbox"/>	<input type="checkbox"/>
18.06 - Altri:	<input type="checkbox"/>	<input type="checkbox"/>	<input type="checkbox"/>

B = buono - M = medio - C = carente

19 – Dotazione di servizi

- 19.01 - Energia elettrica.
19.02 - Gas.
19.03 - Riscaldamento.
19.04 - Acqua.
19.05 - Fognatura.
19.06 - Latrina interna.
19.07 - Bagno interno.

Grado di protezione

Corte Rurale: La Bagolina

Località ... Bagolina

Via/Piazza ... Strada Ossario, n° ...

N.C.T. Foglio 33; Mapp. 16.



Corte Rurale: La Bagolina

3 – Epoca di costruzione

3.01 – Secolo XIX.

3.02 – Periodo .

4 – Presenza al catasto

4.01 - Napoleonico.

4.02 - Austriaco.

4.03 - Impianto.

4.04 - Attuale.

4.05 - Non censito.

5 – Dati stereometrici

5.01 – Superficie coperta mq 89,00.

5.02 – H gronda m 6,20.

5.03 – H media di gronda m .

5.04 – Volume mc 551,80.

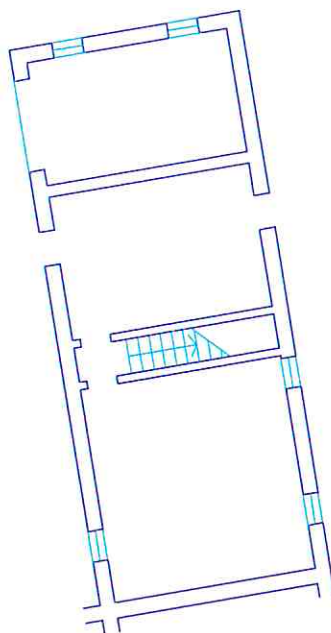
5.05 – N° max piani 2.

5.06 – N° abitanti 2.

5.07 – N° alloggi 1.

5.08 – N° vani residenza 5.

5.09 – N° vani altro uso 1.



Pianta piano terra sc. 1/200.

Corte Rurale: La Bagolina

6 – Strutture verticali

	B	M	C
6.01 - Legno	<input type="checkbox"/>	<input type="checkbox"/>	<input type="checkbox"/>
6.02 - Laterizio	<input type="checkbox"/>	<input checked="" type="checkbox"/>	<input type="checkbox"/>
6.03 - Sasso	<input type="checkbox"/>	<input checked="" type="checkbox"/>	<input type="checkbox"/>
6.04 - Ferro	<input type="checkbox"/>	<input type="checkbox"/>	<input type="checkbox"/>
6.05 - Forati di cemento	<input type="checkbox"/>	<input type="checkbox"/>	<input type="checkbox"/>
6.06 - C. A.	<input type="checkbox"/>	<input type="checkbox"/>	<input type="checkbox"/>
6.07 - Altro:	<input type="checkbox"/>	<input type="checkbox"/>	<input type="checkbox"/>

B = buono – M = medio – C = carente

7 – Strutture orizzontali

	B	M	C
7.01 - Ferro	<input type="checkbox"/>	<input type="checkbox"/>	<input type="checkbox"/>
7.02 - Laterocemento	<input type="checkbox"/>	<input type="checkbox"/>	<input type="checkbox"/>
7.03 - C.A.	<input type="checkbox"/>	<input type="checkbox"/>	<input type="checkbox"/>
7.04 - Legno	<input type="checkbox"/>	<input checked="" type="checkbox"/>	<input type="checkbox"/>
7.05 - Altro:	<input type="checkbox"/>	<input type="checkbox"/>	<input type="checkbox"/>

B = buono – M = medio – C = carente

8 – Coperture

	B	M	C
8.01 - Piano	<input type="checkbox"/>	<input type="checkbox"/>	<input type="checkbox"/>
8.02 - 1 falda	<input type="checkbox"/>	<input type="checkbox"/>	<input type="checkbox"/>
8.03 - 2 falde	<input type="checkbox"/>	<input checked="" type="checkbox"/>	<input type="checkbox"/>
8.04 - Padiglione	<input type="checkbox"/>	<input type="checkbox"/>	<input type="checkbox"/>
8.05 - A volta	<input type="checkbox"/>	<input type="checkbox"/>	<input type="checkbox"/>

B = buono – M = medio – C = carente

8.1 – Struttura di copertura

	B	M	C
8.1.01 - Legno	<input type="checkbox"/>	<input checked="" type="checkbox"/>	<input type="checkbox"/>
8.1.02 - Laterizio	<input type="checkbox"/>	<input type="checkbox"/>	<input type="checkbox"/>
8.1.03 - Laterocemento	<input type="checkbox"/>	<input type="checkbox"/>	<input type="checkbox"/>
8.1.04 - Ferro	<input type="checkbox"/>	<input type="checkbox"/>	<input type="checkbox"/>
8.1.05 - C. A.	<input type="checkbox"/>	<input type="checkbox"/>	<input type="checkbox"/>
8.1.06 - Altro:	<input type="checkbox"/>	<input type="checkbox"/>	<input type="checkbox"/>

B = buono – M = medio – C = carente

8.2 – Manto di copertura

	B	M	C
8.2.01 - Laterizio	<input type="checkbox"/>	<input checked="" type="checkbox"/>	<input type="checkbox"/>
8.2.02 - Lamiera / fibrocemento	<input type="checkbox"/>	<input type="checkbox"/>	<input type="checkbox"/>
8.2.03 - Copertina catramata	<input type="checkbox"/>	<input type="checkbox"/>	<input type="checkbox"/>
8.2.04 - Altro:	<input type="checkbox"/>	<input type="checkbox"/>	<input type="checkbox"/>

B = buono – M = medio – C = carente

9 – Tipologia

9.01 - <input type="checkbox"/>	Villa / Casa padronale.
9.02 - <input type="checkbox"/>	Edificio isolato.
9.03 - <input type="checkbox"/>	Edificio a blocco.
9.04 - <input type="checkbox"/>	Edificio a schiera.
9.05 - <input checked="" type="checkbox"/>	Edificio in linea.
9.06 - <input type="checkbox"/>	Stalla/fienile.
9.07 - <input type="checkbox"/>	Capannone.
9.08 - <input type="checkbox"/>	Autorimessa.
9.09 - <input type="checkbox"/>	Portico/barchessa.
9.10 - <input type="checkbox"/>	Tettoia aperta.
9.11 - <input type="checkbox"/>	Volume tecnico (silos, vasca, cisterna).
9.12 - <input type="checkbox"/>	Altro:

10 – Vincoli

10.01 - <input type="checkbox"/>	L. 1089/39.
10.02 - <input checked="" type="checkbox"/>	L. 1497/39 – L. 431/86.
10.03 - <input checked="" type="checkbox"/>	L.R. 24/85 art. 10.
10.04 - <input type="checkbox"/>	Altri vincoli
10.05 - <input type="checkbox"/>	Fascia di rispetto stradale.

11 – Proprietà

11.01 - <input checked="" type="checkbox"/>	Privata personale.
11.02 - <input type="checkbox"/>	Privata condominio.
11.03 - <input type="checkbox"/>	Società.
11.04 - <input type="checkbox"/>	Ente pubblico.
11.05 - <input type="checkbox"/>	Ente religioso.
11.06 - <input type="checkbox"/>	Altro.

12 – Titolo di godimento

12.01 - <input type="checkbox"/>	Proprietà n°
12.01 - <input checked="" type="checkbox"/>	Affitto n° 1.
12.01 - <input type="checkbox"/>	Altro n°

Corte Rurale: La Bagolina

13 – Destinazione d'uso

	PT	PP	AP	DP	NO
13.01 - Residenza connessa alla conduzione del fondo.	<input type="checkbox"/>	<input type="checkbox"/>	<input type="checkbox"/>	<input type="checkbox"/>	<input type="checkbox"/>
13.02 - Annesso rustico di azienda attiva.	<input type="checkbox"/>	<input type="checkbox"/>	<input type="checkbox"/>	<input type="checkbox"/>	<input type="checkbox"/>
13.03 - Annesso di servizio all'abitazione o all'azienda.	<input type="checkbox"/>	<input type="checkbox"/>	<input type="checkbox"/>	<input type="checkbox"/>	<input type="checkbox"/>
13.04 - Residenza non connessa all'azienda.	<input checked="" type="checkbox"/>	<input checked="" type="checkbox"/>	<input type="checkbox"/>	<input checked="" type="checkbox"/>	<input type="checkbox"/>
13.05 - Annesso di servizio alla stessa.	<input type="checkbox"/>	<input type="checkbox"/>	<input type="checkbox"/>	<input type="checkbox"/>	<input type="checkbox"/>
13.06 - Altro:	<input type="checkbox"/>	<input type="checkbox"/>	<input type="checkbox"/>	<input type="checkbox"/>	<input type="checkbox"/>
13.07 - Non utilizzato.	<input type="checkbox"/>	<input type="checkbox"/>	<input type="checkbox"/>	<input type="checkbox"/>	<input type="checkbox"/>

PT = piano terra - PP = piano primo - AP = altro piano
DP = destinazione principale - NO = non occupato

14 – Funzionalità alla zona agricola

- 14.01 - Elementi di azienda attiva.
14.02 - Elemento non più funzionale
all'attività.
14.03 - In parziale disuso.
14.04 - Non utilizzato da _____ anni.
14.05 - In difformità con la ruralità della zona:
14.05.01 - Compatibile.
14.05.01 - Incompatibile.

**15 – Ulteriori elementi circa la funzionalità
dell'edificio**

- 15.01 - Presenza di ballatoi non tipologici
15.02 - Presenza di volumi di scarsa
consistenza.
15.03 - Altro.

**16 – Coerenza architettonica con l'impianto
rurale**

- 16.01 - Elemento di nucleo rurale originario.
16.02 - Alterato pesantemente.
16.03 - Alterato mediamente.
16.04 - Leggibile.
16.05 - Non coerente.
16.06 - Interventi epoche

17 – Caratterizzazione architettonica

- 17.01 - Globale dell'edificio.
17.02 - Globale degli esterni.
17.03 - Globale degli interni.
17.04 - Elementi isolati.
17.05 - Nessuno.

18 – Elementi decorativi originari di interesse

	B	M	C
18.01 - Cornici e mensole di gronda.	<input type="checkbox"/>	<input type="checkbox"/>	<input type="checkbox"/>
18.02 - Contorni alle aperture.	<input type="checkbox"/>	<input checked="" type="checkbox"/>	<input type="checkbox"/>
18.03 - Elementi isolati	<input type="checkbox"/>	<input type="checkbox"/>	<input type="checkbox"/>
18.04 - Decorazioni interne.	<input type="checkbox"/>	<input type="checkbox"/>	<input type="checkbox"/>
18.05 - Muri di cinta originari, portali, etc.	<input type="checkbox"/>	<input type="checkbox"/>	<input type="checkbox"/>
18.06 - Altri:	<input type="checkbox"/>	<input type="checkbox"/>	<input type="checkbox"/>

B = buono - M = medio - C = carente

19 – Dotazione di servizi

- 19.01 - Energia elettrica.
19.02 - Gas.
19.03 - Riscaldamento.
19.04 - Acqua.
19.05 - Fognatura.
19.06 - Latrina interna.
19.07 - Bagno interno.

Grado di protezione

3

Corte Rurale: La Bagolina

Località ... Bagolina

Via/Piazza ... Strada Ossario, n° ...

N.C.T. Foglio 33; Mapp. 16.



Corte Rurale: La Bagolina

3 – Epoca di costruzione

3.01 – Secolo XIX.

3.02 – Periodo

4 – Presenza al catasto

4.01 - Napoleonico.

4.02 - Austriaco.

4.03 - Impianto.

4.04 - Attuale.

4.05 - Non censito.

5 – Dati stereometrici

5.01 – Superficie coperta mq 73,80.

5.02 – H gronda m 7,95.

5.03 – H media di gronda m

5.04 – Volume mc 559,00.

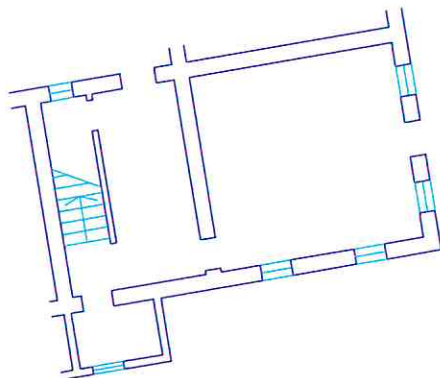
5.05 – N° max piani 3.

5.06 – N° abitanti

5.07 – N° alloggi 1.

5.08 – N° vani residenza 4.

5.09 – N° vani altro uso 1 Soffitta.



Pianta piano terra sc. 1/200.

Corte Rurale: La Bagolina

6 – Strutture verticali

	B	M	C
6.01 - Legno	<input type="checkbox"/>	<input type="checkbox"/>	<input type="checkbox"/>
6.02 - Laterizio	<input type="checkbox"/>	<input type="checkbox"/>	<input checked="" type="checkbox"/>
6.03 - Sasso	<input type="checkbox"/>	<input type="checkbox"/>	<input checked="" type="checkbox"/>
6.04 - Ferro	<input type="checkbox"/>	<input type="checkbox"/>	<input type="checkbox"/>
6.05 - Forati di cemento	<input type="checkbox"/>	<input type="checkbox"/>	<input type="checkbox"/>
6.06 - C. A.	<input type="checkbox"/>	<input type="checkbox"/>	<input type="checkbox"/>
6.07 - Altro:	<input type="checkbox"/>	<input type="checkbox"/>	<input type="checkbox"/>

B = buono – M = medio – C = carente

7 – Strutture orizzontali

	B	M	C
7.01 - Ferro	<input type="checkbox"/>	<input type="checkbox"/>	<input type="checkbox"/>
7.02 - Laterocemento	<input type="checkbox"/>	<input type="checkbox"/>	<input type="checkbox"/>
7.03 - C.A.	<input type="checkbox"/>	<input type="checkbox"/>	<input type="checkbox"/>
7.04 - Legno	<input type="checkbox"/>	<input checked="" type="checkbox"/>	<input type="checkbox"/>
7.05 - Altro:	<input type="checkbox"/>	<input type="checkbox"/>	<input type="checkbox"/>

B = buono – M = medio – C = carente

8 – Coperture

	B	M	C
8.01 - Piano	<input type="checkbox"/>	<input type="checkbox"/>	<input type="checkbox"/>
8.02 - 1 falda	<input type="checkbox"/>	<input type="checkbox"/>	<input type="checkbox"/>
8.03 - 2 falde	<input type="checkbox"/>	<input type="checkbox"/>	<input type="checkbox"/>
8.04 - Padiglione	<input type="checkbox"/>	<input checked="" type="checkbox"/>	<input type="checkbox"/>
8.05 - A volta	<input type="checkbox"/>	<input type="checkbox"/>	<input type="checkbox"/>

B = buono – M = medio – C = carente

8.1 – Struttura di copertura

	B	M	C
8.1.01 - Legno	<input type="checkbox"/>	<input checked="" type="checkbox"/>	<input type="checkbox"/>
8.1.02 - Laterizio	<input type="checkbox"/>	<input type="checkbox"/>	<input type="checkbox"/>
8.1.03 - Laterocemento	<input type="checkbox"/>	<input type="checkbox"/>	<input type="checkbox"/>
8.1.04 - Ferro	<input type="checkbox"/>	<input type="checkbox"/>	<input type="checkbox"/>
8.1.05 - C. A.	<input type="checkbox"/>	<input type="checkbox"/>	<input type="checkbox"/>
8.1.06 - Altro:	<input type="checkbox"/>	<input type="checkbox"/>	<input type="checkbox"/>

B = buono – M = medio – C = carente

8.2 – Manto di copertura

	B	M	C
8.2.01 - Laterizio	<input type="checkbox"/>	<input checked="" type="checkbox"/>	<input type="checkbox"/>
8.2.02 - Lamiera / fibrocemento	<input type="checkbox"/>	<input type="checkbox"/>	<input type="checkbox"/>
8.2.03 - Copertina catramata	<input type="checkbox"/>	<input type="checkbox"/>	<input type="checkbox"/>
8.2.04 - Altro:	<input type="checkbox"/>	<input type="checkbox"/>	<input type="checkbox"/>

B = buono – M = medio – C = carente

9 – Tipologia

9.01 - <input type="checkbox"/>	Villa / Casa padronale.
9.02 - <input type="checkbox"/>	Edificio isolato.
9.03 - <input type="checkbox"/>	Edificio a blocco.
9.04 - <input type="checkbox"/>	Edificio a schiera.
9.05 - <input checked="" type="checkbox"/>	Edificio in linea.
9.06 - <input type="checkbox"/>	Stalla/fienile.
9.07 - <input type="checkbox"/>	Capannone.
9.08 - <input type="checkbox"/>	Autorimessa.
9.09 - <input type="checkbox"/>	Portico/barchessa.
9.10 - <input type="checkbox"/>	Tettoia aperta.
9.11 - <input type="checkbox"/>	Volume tecnico (silos, vasca, cisterna).
9.12 - <input type="checkbox"/>	Altro:

10 – Vincoli

10.01 - <input type="checkbox"/>	L. 1089/39.
10.02 - <input checked="" type="checkbox"/>	L. 1497/39 – L. 431/86.
10.03 - <input checked="" type="checkbox"/>	L.R. 24/85 art. 10.
10.04 - <input type="checkbox"/>	Altri vincoli
10.05 - <input type="checkbox"/>	Fascia di rispetto stradale.

11 – Proprietà

11.01 - <input checked="" type="checkbox"/>	Privata personale.
11.02 - <input type="checkbox"/>	Privata condominio.
11.03 - <input type="checkbox"/>	Società.
11.04 - <input type="checkbox"/>	Ente pubblico.
11.05 - <input type="checkbox"/>	Ente religioso.
11.06 - <input type="checkbox"/>	Altro.

12 – Titolo di godimento

12.01 - <input type="checkbox"/>	Proprietà n°
12.01 - <input checked="" type="checkbox"/>	Affitto n° 1.
12.01 - <input type="checkbox"/>	Altro n°

Corte Rurale: La Bagolina

13 – Destinazione d'uso

	PT	PP	AP	DP	NO
13.01 - Residenza connessa alla conduzione del fondo.	<input type="checkbox"/>	<input type="checkbox"/>	<input type="checkbox"/>	<input type="checkbox"/>	<input type="checkbox"/>
13.02 - Annesso rustico di azienda attiva.	<input type="checkbox"/>	<input type="checkbox"/>	<input type="checkbox"/>	<input type="checkbox"/>	<input type="checkbox"/>
13.03 - Annesso di servizio all'abitazione o all'azienda.	<input type="checkbox"/>	<input type="checkbox"/>	<input type="checkbox"/>	<input type="checkbox"/>	<input type="checkbox"/>
13.04 - Residenza non connessa all'azienda.	<input checked="" type="checkbox"/>	<input checked="" type="checkbox"/>	<input checked="" type="checkbox"/>	<input checked="" type="checkbox"/>	<input type="checkbox"/>
13.05 - Annesso di servizio alla stessa.	<input type="checkbox"/>	<input type="checkbox"/>	<input type="checkbox"/>	<input type="checkbox"/>	<input type="checkbox"/>
13.06 - Altro:	<input type="checkbox"/>	<input type="checkbox"/>	<input type="checkbox"/>	<input type="checkbox"/>	<input type="checkbox"/>
13.07 - Non utilizzato.	<input type="checkbox"/>	<input type="checkbox"/>	<input type="checkbox"/>	<input type="checkbox"/>	<input type="checkbox"/>

PT = piano terra - PP = piano primo - AP = altro piano
DP = destinazione principale - NO = non occupato

14 – Funzionalità alla zona agricola

- 14.01 - Elementi di azienda attiva.
14.02 - Elemento non più funzionale
all'attività.
14.03 - In parziale disuso.
14.04 - Non utilizzato da _____ anni.
14.05 - In difformità con la ruralità della zona:
14.05.01 - Compatibile.
14.05.01 - Incompatibile.

**15 – Ulteriori elementi circa la funzionalità
dell'edificio**

- 15.01 - Presenza di ballatoi non tipologici
15.02 - Presenza di volumi di scarsa
consistenza.
15.03 - Altro.

**16 – Coerenza architettonica con l'impianto
rurale**

- 16.01 - Elemento di nucleo rurale originario.
16.02 - Alterato pesantemente.
16.03 - Alterato mediamente.
16.04 - Leggibile.
16.05 - Non coerente.
16.06 - Interventi epoche _____

17 – Caratterizzazione architettonica

- 17.01 - Globale dell'edificio.
17.02 - Globale degli esterni.
17.03 - Globale degli interni.
17.04 - Elementi isolati.
17.05 - Nessuno.

18 – Elementi decorativi originari di interesse

	B	M	C
18.01 - Cornici e mensole di gronda.	<input type="checkbox"/>	<input type="checkbox"/>	<input type="checkbox"/>
18.02 - Contorni alle aperture.	<input type="checkbox"/>	<input type="checkbox"/>	<input checked="" type="checkbox"/>
18.03 - Elementi isolati	<input type="checkbox"/>	<input type="checkbox"/>	<input type="checkbox"/>
18.04 - Decorazioni interne.	<input type="checkbox"/>	<input type="checkbox"/>	<input type="checkbox"/>
18.05 - Muri di cinta originari, portali, etc.	<input type="checkbox"/>	<input type="checkbox"/>	<input checked="" type="checkbox"/>
18.06 - Altri:	<input type="checkbox"/>	<input type="checkbox"/>	<input type="checkbox"/>

B = buono - M = medio - C = carente

19 – Dotazione di servizi

- 19.01 - Energia elettrica.
19.02 - Gas.
19.03 - Riscaldamento.
19.04 - Acqua.
19.05 - Fognatura.
19.06 - Latrina interna.
19.07 - Bagno interno.

Grado di protezione

3 e 8

**Edificio censito nel Catasto austriaco,
successivamente rimaneggiato, ma ben
inserito per caratteri strutturali e formali nel
contesto della corte (3). Sul prospetto sud
presenta una superfetazione(8).**

Corte Rurale: La Bagolina

Località ... Bagolina
Via/Piazza ... Strada Ossario, n° ...
N.C.T. Foglio 33; Mapp. 16.



Corte Rurale: La Bagolina

3 – Epoca di costruzione

3.01 – Secolo XIX.

3.02 – Periodo .

4 – Presenza al catasto

4.01 - Napoleonico.

4.02 - Austriaco.

4.03 - Impianto.

4.04 - Attuale.

4.05 - Non censito.

5 – Dati stereometrici

5.01 – Superficie coperta mq 91,40.

5.02 – H gronda m 5,90.

5.03 – H media di gronda m .

5.04 – Volume mc 520,20.

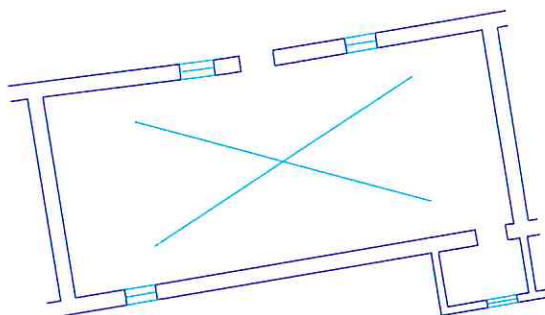
5.05 – N° max piani 2.

5.06 – N° abitanti .

5.07 – N° alloggi .

5.08 – N° vani residenza Non rilevato.

5.09 – N° vani altro uso Non rilevato.



Pianta piano terra sc. 1/200.

Corte Rurale: La Bagolina

6 – Strutture verticali

	B	M	C
6.01 - Legno	<input type="checkbox"/>	<input type="checkbox"/>	<input type="checkbox"/>
6.02 - Laterizio	<input type="checkbox"/>	<input type="checkbox"/>	<input checked="" type="checkbox"/>
6.03 - Sasso	<input type="checkbox"/>	<input type="checkbox"/>	<input checked="" type="checkbox"/>
6.04 - Ferro	<input type="checkbox"/>	<input type="checkbox"/>	<input type="checkbox"/>
6.05 - Forati di cemento	<input type="checkbox"/>	<input type="checkbox"/>	<input type="checkbox"/>
6.06 - C. A.	<input type="checkbox"/>	<input type="checkbox"/>	<input type="checkbox"/>
6.07 - Altro:	<input type="checkbox"/>	<input type="checkbox"/>	<input type="checkbox"/>

B = buono – M = medio – C = carente

7 – Strutture orizzontali

	B	M	C
7.01 - Ferro	<input type="checkbox"/>	<input type="checkbox"/>	<input type="checkbox"/>
7.02 - Laterocemento	<input type="checkbox"/>	<input type="checkbox"/>	<input type="checkbox"/>
7.03 - C.A.	<input type="checkbox"/>	<input type="checkbox"/>	<input type="checkbox"/>
7.04 - Legno	<input type="checkbox"/>	<input type="checkbox"/>	<input checked="" type="checkbox"/>
7.05 - Altro:	<input type="checkbox"/>	<input type="checkbox"/>	<input type="checkbox"/>

B = buono – M = medio – C = carente

8 – Coperture

	B	M	C
8.01 - Piano	<input type="checkbox"/>	<input type="checkbox"/>	<input type="checkbox"/>
8.02 - 1 falda	<input type="checkbox"/>	<input type="checkbox"/>	<input type="checkbox"/>
8.03 - 2 falde	<input type="checkbox"/>	<input type="checkbox"/>	<input checked="" type="checkbox"/>
8.04 - Padiglione	<input type="checkbox"/>	<input type="checkbox"/>	<input type="checkbox"/>
8.05 - A volta	<input type="checkbox"/>	<input type="checkbox"/>	<input type="checkbox"/>

B = buono – M = medio – C = carente

8.1 – Struttura di copertura

	B	M	C
8.1.01 - Legno	<input type="checkbox"/>	<input type="checkbox"/>	<input checked="" type="checkbox"/>
8.1.02 - Laterizio	<input type="checkbox"/>	<input type="checkbox"/>	<input type="checkbox"/>
8.1.03 - Laterocemento	<input type="checkbox"/>	<input type="checkbox"/>	<input type="checkbox"/>
8.1.04 - Ferro	<input type="checkbox"/>	<input type="checkbox"/>	<input type="checkbox"/>
8.1.05 - C. A.	<input type="checkbox"/>	<input type="checkbox"/>	<input type="checkbox"/>
8.1.06 - Altro:	<input type="checkbox"/>	<input type="checkbox"/>	<input type="checkbox"/>

B = buono – M = medio – C = carente

8.2 – Manto di copertura

	B	M	C
8.2.01 - Laterizio	<input type="checkbox"/>	<input type="checkbox"/>	<input checked="" type="checkbox"/>
8.2.02 - Lamiera / fibrocemento	<input type="checkbox"/>	<input type="checkbox"/>	<input type="checkbox"/>
8.2.03 - Copertina catramata	<input type="checkbox"/>	<input type="checkbox"/>	<input type="checkbox"/>
8.2.04 - Altro:	<input type="checkbox"/>	<input type="checkbox"/>	<input type="checkbox"/>

B = buono – M = medio – C = carente

9 – Tipologia

9.01 - <input type="checkbox"/>	Villa / Casa padronale.
9.02 - <input type="checkbox"/>	Edificio isolato.
9.03 - <input type="checkbox"/>	Edificio a blocco.
9.04 - <input type="checkbox"/>	Edificio a schiera.
9.05 - <input checked="" type="checkbox"/>	Edificio in linea.
9.06 - <input type="checkbox"/>	Stalla/fienile.
9.07 - <input type="checkbox"/>	Capannone.
9.08 - <input type="checkbox"/>	Autorimessa.
9.09 - <input type="checkbox"/>	Portico/barchessa.
9.10 - <input type="checkbox"/>	Tettoia aperta.
9.11 - <input type="checkbox"/>	Volume tecnico (silos, vasca, cisterna).
9.12 - <input type="checkbox"/>	Altro:

10 – Vincoli

10.01 - <input type="checkbox"/>	L. 1089/39.
10.02 - <input checked="" type="checkbox"/>	L. 1497/39 – L. 431/86.
10.03 - <input checked="" type="checkbox"/>	L.R. 24/85 art. 10.
10.04 - <input type="checkbox"/>	Altri vincoli
10.05 - <input type="checkbox"/>	Fascia di rispetto stradale.

11 – Proprietà

11.01 - <input checked="" type="checkbox"/>	Privata personale.
11.02 - <input type="checkbox"/>	Privata condominio.
11.03 - <input type="checkbox"/>	Società.
11.04 - <input type="checkbox"/>	Ente pubblico.
11.05 - <input type="checkbox"/>	Ente religioso.
11.06 - <input type="checkbox"/>	Altro.

12 – Titolo di godimento

12.01 - <input checked="" type="checkbox"/>	Proprietà n° 1.
12.01 - <input type="checkbox"/>	Affitto n°
12.01 - <input type="checkbox"/>	Altro n°

Corte Rurale: La Bagolina

13 – Destinazione d'uso

	PT	PP	AP	DP	NO
13.01 - Residenza connessa alla conduzione del fondo.	<input checked="" type="checkbox"/>	<input checked="" type="checkbox"/>	<input type="checkbox"/>	<input type="checkbox"/>	<input checked="" type="checkbox"/>
13.02 - Annesso rustico di azienda attiva.	<input type="checkbox"/>	<input type="checkbox"/>	<input type="checkbox"/>	<input type="checkbox"/>	<input type="checkbox"/>
13.03 - Annesso di servizio all'abitazione o all'azienda.	<input type="checkbox"/>	<input type="checkbox"/>	<input type="checkbox"/>	<input type="checkbox"/>	<input type="checkbox"/>
13.04 - Residenza non connessa all'azienda.	<input type="checkbox"/>	<input type="checkbox"/>	<input type="checkbox"/>	<input type="checkbox"/>	<input type="checkbox"/>
13.05 - Annesso di servizio alla stessa.	<input type="checkbox"/>	<input type="checkbox"/>	<input type="checkbox"/>	<input type="checkbox"/>	<input type="checkbox"/>
13.06 - Altro:	<input type="checkbox"/>	<input type="checkbox"/>	<input type="checkbox"/>	<input type="checkbox"/>	<input type="checkbox"/>
13.07 - Non utilizzato.	<input type="checkbox"/>	<input type="checkbox"/>	<input type="checkbox"/>	<input checked="" type="checkbox"/>	<input type="checkbox"/>

PT = piano terra - PP = piano primo - AP = altro piano
DP = destinazione principale - NO = non occupato

14 – Funzionalità alla zona agricola

- 14.01 - Elementi di azienda attiva.
14.02 - Elemento non più funzionale
all'attività.
14.03 - In parziale disuso.
14.04 - Non utilizzato da 20 anni.
14.05 - In difformità con la ruralità della zona:
14.05.01 - Compatibile.
14.05.01 - Incompatibile.

**15 – Ulteriori elementi circa la funzionalità
dell'edificio**

- 15.01 - Presenza di ballatoi non tipologici
15.02 - Presenza di volumi di scarsa
consistenza.
15.03 - Altro.

**16 – Coerenza architettonica con l'impianto
rurale**

- 16.01 - Elemento di nucleo rurale originario.
16.02 - Alterato pesantemente.
16.03 - Alterato mediamente.
16.04 - Leggibile.
16.05 - Non coerente.
16.06 - Interventi epoche

17 – Caratterizzazione architettonica

- 17.01 - Globale dell'edificio.
17.02 - Globale degli esterni.
17.03 - Globale degli interni.
17.04 - Elementi isolati.
17.05 - Nessuno.

18 – Elementi decorativi originari di interesse

	B	M	C
18.01 - Cornici e mensole di gronda.	<input type="checkbox"/>	<input type="checkbox"/>	<input type="checkbox"/>
18.02 - Contorni alle aperture.	<input type="checkbox"/>	<input checked="" type="checkbox"/>	<input type="checkbox"/>
18.03 - Elementi isolati	<input type="checkbox"/>	<input type="checkbox"/>	<input type="checkbox"/>
18.04 - Decorazioni interne.	<input type="checkbox"/>	<input type="checkbox"/>	<input type="checkbox"/>
18.05 - Muri di cinta originari, portali, etc.	<input type="checkbox"/>	<input type="checkbox"/>	<input type="checkbox"/>
18.06 - Altri:	<input type="checkbox"/>	<input type="checkbox"/>	<input type="checkbox"/>

B = buono - M = medio - C = carente

19 – Dotazione di servizi

- 19.01 - Energia elettrica.
19.02 - Gas.
19.03 - Riscaldamento.
19.04 - Acqua.
19.05 - Fognatura.
19.06 - Latrina interna.
19.07 - Bagno interno.


Grado di protezione

3 e 8

**Edificio censito nel Catasto austriaco,
successivamente rimaneggiato, ma ben
inserito per caratteri strutturali e formali nel
contesto della corte (3). Sul prospetto sud
presenta una superfetazione(8).**

Corte Rurale: La Bagolina

Località ... Bagolina
Via/Piazza ... Strada Ossario, n° ...
N.C.T. Foglio 33; Mapp. 16.



Corte Rurale: La Bagolina

3 – Epoca di costruzione

3.01 – Secolo XIX.

3.02 – Periodo

4 – Presenza al catasto

4.01 - Napoleonico.

4.02 - Austriaco.

4.03 - Impianto.

4.04 - Attuale.

4.05 - Non censito.

5 – Dati stereometrici

5.01 – Superficie coperta mq 45,50.

5.02 – H gronda m 5,90.

5.03 – H media di gronda m

5.04 – Volume mc 268,45.

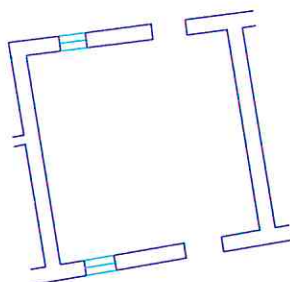
5.05 – N° max piani 1.

5.06 – N° abitanti

5.07 – N° alloggi

5.08 – N° vani residenza

5.09 – N° vani altro uso 2.



Pianta piano terra sc. 1/200.

Corte Rurale: La Bagolina

6 – Strutture verticali

	B	M	C
6.01 - Legno	<input type="checkbox"/>	<input type="checkbox"/>	<input type="checkbox"/>
6.02 - Laterizio	<input type="checkbox"/>	<input type="checkbox"/>	<input checked="" type="checkbox"/>
6.03 - Sasso	<input type="checkbox"/>	<input type="checkbox"/>	<input checked="" type="checkbox"/>
6.04 - Ferro	<input type="checkbox"/>	<input type="checkbox"/>	<input type="checkbox"/>
6.05 - Forati di cemento	<input type="checkbox"/>	<input type="checkbox"/>	<input type="checkbox"/>
6.06 - C. A.	<input type="checkbox"/>	<input type="checkbox"/>	<input type="checkbox"/>
6.07 - Altro:	<input type="checkbox"/>	<input type="checkbox"/>	<input type="checkbox"/>

B = buono – M = medio – C = carente

7 – Strutture orizzontali

	B	M	C
7.01 - Ferro	<input type="checkbox"/>	<input type="checkbox"/>	<input type="checkbox"/>
7.02 - Laterocemento	<input type="checkbox"/>	<input type="checkbox"/>	<input type="checkbox"/>
7.03 - C.A.	<input type="checkbox"/>	<input type="checkbox"/>	<input type="checkbox"/>
7.04 - Legno	<input type="checkbox"/>	<input type="checkbox"/>	<input checked="" type="checkbox"/>
7.05 - Altro:	<input type="checkbox"/>	<input type="checkbox"/>	<input type="checkbox"/>

B = buono – M = medio – C = carente

8 – Coperture

	B	M	C
8.01 - Piano	<input type="checkbox"/>	<input type="checkbox"/>	<input type="checkbox"/>
8.02 - 1 falda	<input type="checkbox"/>	<input type="checkbox"/>	<input checked="" type="checkbox"/>
8.03 - 2 falde	<input type="checkbox"/>	<input type="checkbox"/>	<input type="checkbox"/>
8.04 - Padiglione	<input type="checkbox"/>	<input type="checkbox"/>	<input type="checkbox"/>
8.05 - A volta	<input type="checkbox"/>	<input type="checkbox"/>	<input type="checkbox"/>

B = buono – M = medio – C = carente

8.1 – Struttura di copertura

	B	M	C
8.1.01 - Legno	<input type="checkbox"/>	<input type="checkbox"/>	<input checked="" type="checkbox"/>
8.1.02 - Laterizio	<input type="checkbox"/>	<input type="checkbox"/>	<input type="checkbox"/>
8.1.03 - Laterocemento	<input type="checkbox"/>	<input type="checkbox"/>	<input type="checkbox"/>
8.1.04 - Ferro	<input type="checkbox"/>	<input type="checkbox"/>	<input type="checkbox"/>
8.1.05 - C. A.	<input type="checkbox"/>	<input type="checkbox"/>	<input type="checkbox"/>
8.1.06 - Altro:	<input type="checkbox"/>	<input type="checkbox"/>	<input type="checkbox"/>

B = buono – M = medio – C = carente

8.2 – Manto di copertura

	B	M	C
8.2.01 - Laterizio	<input type="checkbox"/>	<input type="checkbox"/>	<input checked="" type="checkbox"/>
8.2.02 - Lamiera / fibrocemento	<input type="checkbox"/>	<input type="checkbox"/>	<input type="checkbox"/>
8.2.03 - Copertina catramata	<input type="checkbox"/>	<input type="checkbox"/>	<input type="checkbox"/>
8.2.04 - Altro:	<input type="checkbox"/>	<input type="checkbox"/>	<input type="checkbox"/>

B = buono – M = medio – C = carente

9 – Tipologia

9.01 -	<input type="checkbox"/>	Villa / Casa padronale.
9.02 -	<input type="checkbox"/>	Edificio isolato.
9.03 -	<input type="checkbox"/>	Edificio a blocco.
9.04 -	<input type="checkbox"/>	Edificio a schiera.
9.05 -	<input checked="" type="checkbox"/>	Edificio in linea.
9.06 -	<input checked="" type="checkbox"/>	Stalla/fienile.
9.07 -	<input type="checkbox"/>	Capannone.
9.08 -	<input type="checkbox"/>	Autorimessa.
9.09 -	<input type="checkbox"/>	Portico/barchessa.
9.10 -	<input type="checkbox"/>	Tettoia aperta.
9.11 -	<input type="checkbox"/>	Volume tecnico (silos, vasca, cisterna).
9.12 -	<input type="checkbox"/>	Altro:

10 – Vincoli

10.01 -	<input type="checkbox"/>	L. 1089/39.
10.02 -	<input checked="" type="checkbox"/>	L. 1497/39 – L. 431/86.
10.03 -	<input checked="" type="checkbox"/>	L.R. 24/85 art. 10.
10.04 -	<input type="checkbox"/>	Altri vincoli
10.05 -	<input type="checkbox"/>	Fascia di rispetto stradale.

11 – Proprietà

11.01 -	<input checked="" type="checkbox"/>	Privata personale.
11.02 -	<input type="checkbox"/>	Privata condominio.
11.03 -	<input type="checkbox"/>	Società.
11.04 -	<input type="checkbox"/>	Ente pubblico.
11.05 -	<input type="checkbox"/>	Ente religioso.
11.06 -	<input type="checkbox"/>	Altro.

12 – Titolo di godimento

12.01 -	<input checked="" type="checkbox"/>	Proprietà n° 1.
12.01 -	<input type="checkbox"/>	Affitto n°
12.01 -	<input type="checkbox"/>	Altro n°

Corte Rurale: La Bagolina

13 – Destinazione d'uso

	PT	PP	AP	DP	NO
13.01 - Residenza connessa alla conduzione del fondo.	<input type="checkbox"/>	<input type="checkbox"/>	<input type="checkbox"/>	<input type="checkbox"/>	<input type="checkbox"/>
13.02 - Annesso rustico di azienda attiva.	<input checked="" type="checkbox"/>	<input checked="" type="checkbox"/>	<input type="checkbox"/>	<input type="checkbox"/>	<input type="checkbox"/>
13.03 - Annesso di servizio all'abitazione o all'azienda.	<input type="checkbox"/>	<input type="checkbox"/>	<input type="checkbox"/>	<input type="checkbox"/>	<input type="checkbox"/>
13.04 - Residenza non connessa all'azienda.	<input type="checkbox"/>	<input type="checkbox"/>	<input type="checkbox"/>	<input type="checkbox"/>	<input type="checkbox"/>
13.05 - Annesso di servizio alla stessa.	<input type="checkbox"/>	<input type="checkbox"/>	<input type="checkbox"/>	<input type="checkbox"/>	<input type="checkbox"/>
13.06 - Altro:	<input type="checkbox"/>	<input type="checkbox"/>	<input type="checkbox"/>	<input type="checkbox"/>	<input type="checkbox"/>
13.07 - Non utilizzato.	<input type="checkbox"/>	<input type="checkbox"/>	<input type="checkbox"/>	<input checked="" type="checkbox"/>	<input type="checkbox"/>

PT = piano terra - PP = piano primo - AP = altro piano
DP = destinazione principale - NO = non occupato

14 – Funzionalità alla zona agricola

- 14.01 - Elementi di azienda attiva.
14.02 - Elemento non più funzionale
all'attività.
14.03 - In parziale disuso.
14.04 - Non utilizzato da 20 anni.
14.05 - In difformità con la ruralità della zona:
14.05.01 - Compatibile.
14.05.01 - Incompatibile.

**15 – Ulteriori elementi circa la funzionalità
dell'edificio**

- 15.01 - Presenza di ballatoi non tipologici
15.02 - Presenza di volumi di scarsa
consistenza.
15.03 - Altro.

**16 – Coerenza architettonica con l'impianto
rurale**

- 16.01 - Elemento di nucleo rurale originario.
16.02 - Alterato pesantemente.
16.03 - Alterato mediamente.
16.04 - Leggibile.
16.05 - Non coerente.
16.06 - Interventi epoche

17 – Caratterizzazione architettonica

- 17.01 - Globale dell'edificio.
17.02 - Globale degli esterni.
17.03 - Globale degli interni.
17.04 - Elementi isolati.
17.05 - Nessuno.

18 – Elementi decorativi originari di interesse

	B	M	C
18.01 - Cornici e mensole di gronda.	<input type="checkbox"/>	<input type="checkbox"/>	<input type="checkbox"/>
18.02 - Contorni alle aperture.	<input type="checkbox"/>	<input type="checkbox"/>	<input type="checkbox"/>
18.03 - Elementi isolati	<input type="checkbox"/>	<input type="checkbox"/>	<input type="checkbox"/>
18.04 - Decorazioni interne.	<input type="checkbox"/>	<input type="checkbox"/>	<input type="checkbox"/>
18.05 - Muri di cinta originari, portali, etc.	<input type="checkbox"/>	<input type="checkbox"/>	<input type="checkbox"/>
18.06 - Altri:	<input type="checkbox"/>	<input type="checkbox"/>	<input type="checkbox"/>

B = buono - M = medio - C = carente

19 – Dotazione di servizi

- 19.01 - Energia elettrica.
19.02 - Gas.
19.03 - Riscaldamento.
19.04 - Acqua.
19.05 - Fognatura.
19.06 - Latrina interna.
19.07 - Bagno interno.

Grado di protezione

4

Corte Rurale: La Bagolina

Località ... Bagolina

Via/Piazza ... Strada Ossario, n° ...

N.C.T. Foglio 33; Mapp. 16.



Corte Rurale: La Bagolina

3 – Epoca di costruzione

3.01 – Secolo XX.

3.02 – Periodo

4 – Presenza al catasto

4.01 - Napoleonico.

4.02 - Austriaco.

4.03 - Impianto.

4.04 - Attuale.

4.05 - Non censito.

5 – Dati stereometrici

5.01 – Superficie coperta mq 108,00.

5.02 – H gronda m 5,00.

5.03 – H media di gronda m

5.04 – Volume mc 540,00.

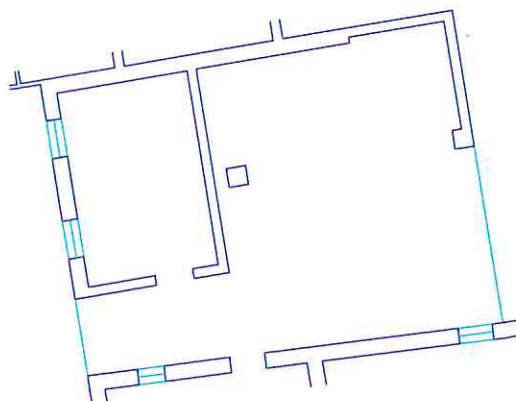
5.05 – N° max piani 2.

5.06 – N° abitanti

5.07 – N° alloggi

5.08 – N° vani residenza

5.09 – N° vani altro uso 1.



Pianta piano terra sc. 1/200.

Corte Rurale: La Bagolina

6 – Strutture verticali

	B	M	C
6.01 - Legno	<input type="checkbox"/>	<input type="checkbox"/>	<input type="checkbox"/>
6.02 - Laterizio	<input type="checkbox"/>	<input type="checkbox"/>	<input checked="" type="checkbox"/>
6.03 - Sasso	<input type="checkbox"/>	<input type="checkbox"/>	<input checked="" type="checkbox"/>
6.04 - Ferro	<input type="checkbox"/>	<input type="checkbox"/>	<input type="checkbox"/>
6.05 - Forati di cemento	<input type="checkbox"/>	<input type="checkbox"/>	<input type="checkbox"/>
6.06 - C. A.	<input type="checkbox"/>	<input type="checkbox"/>	<input type="checkbox"/>
6.07 - Altro:	<input type="checkbox"/>	<input type="checkbox"/>	<input type="checkbox"/>

B = buono – M = medio – C = carente

7 – Strutture orizzontali

	B	M	C
7.01 - Ferro	<input type="checkbox"/>	<input type="checkbox"/>	<input type="checkbox"/>
7.02 - Laterocemento	<input type="checkbox"/>	<input type="checkbox"/>	<input type="checkbox"/>
7.03 - C.A.	<input type="checkbox"/>	<input type="checkbox"/>	<input type="checkbox"/>
7.04 - Legno	<input type="checkbox"/>	<input type="checkbox"/>	<input type="checkbox"/>
7.05 - Altro:	<input type="checkbox"/>	<input type="checkbox"/>	<input type="checkbox"/>

B = buono – M = medio – C = carente

8 – Coperture

	B	M	C
8.01 - Piano	<input type="checkbox"/>	<input type="checkbox"/>	<input type="checkbox"/>
8.02 - 1 falda	<input type="checkbox"/>	<input type="checkbox"/>	<input type="checkbox"/>
8.03 - 2 falde	<input type="checkbox"/>	<input type="checkbox"/>	<input checked="" type="checkbox"/>
8.04 - Padiglione	<input type="checkbox"/>	<input type="checkbox"/>	<input type="checkbox"/>
8.05 - A volta	<input type="checkbox"/>	<input type="checkbox"/>	<input type="checkbox"/>

B = buono – M = medio – C = carente

8.1 – Struttura di copertura

	B	M	C
8.1.01 - Legno	<input type="checkbox"/>	<input type="checkbox"/>	<input checked="" type="checkbox"/>
8.1.02 - Laterizio	<input type="checkbox"/>	<input type="checkbox"/>	<input type="checkbox"/>
8.1.03 - Laterocemento	<input type="checkbox"/>	<input type="checkbox"/>	<input type="checkbox"/>
8.1.04 - Ferro	<input type="checkbox"/>	<input type="checkbox"/>	<input type="checkbox"/>
8.1.05 - C. A.	<input type="checkbox"/>	<input type="checkbox"/>	<input type="checkbox"/>
8.1.06 - Altro:	<input type="checkbox"/>	<input type="checkbox"/>	<input type="checkbox"/>

B = buono – M = medio – C = carente

8.2 – Manto di copertura

	B	M	C
8.2.01 - Laterizio	<input type="checkbox"/>	<input type="checkbox"/>	<input type="checkbox"/>
8.2.02 - Lamiera / fibrocemento	<input type="checkbox"/>	<input type="checkbox"/>	<input type="checkbox"/>
8.2.03 - Copertina catramata	<input type="checkbox"/>	<input type="checkbox"/>	<input type="checkbox"/>
8.2.04 - Altro: Non più esistente.	<input type="checkbox"/>	<input type="checkbox"/>	<input checked="" type="checkbox"/>

B = buono – M = medio – C = carente

9 – Tipologia

9.01 - <input type="checkbox"/>	Villa / Casa padronale.
9.02 - <input type="checkbox"/>	Edificio isolato.
9.03 - <input type="checkbox"/>	Edificio a blocco.
9.04 - <input type="checkbox"/>	Edificio a schiera.
9.05 - <input checked="" type="checkbox"/>	Edificio in linea.
9.06 - <input type="checkbox"/>	Stalla/fienile.
9.07 - <input type="checkbox"/>	Capannone.
9.08 - <input type="checkbox"/>	Autorimessa.
9.09 - <input checked="" type="checkbox"/>	Portico/barchessa.
9.10 - <input type="checkbox"/>	Tettoia aperta.
9.11 - <input type="checkbox"/>	Volume tecnico (silos, vasca, cisterna).
9.12 - <input checked="" type="checkbox"/>	Altro: Stalla piccoli animali.

10 – Vincoli

10.01 - <input type="checkbox"/>	L. 1089/39.
10.02 - <input checked="" type="checkbox"/>	L. 1497/39 – L. 431/86.
10.03 - <input checked="" type="checkbox"/>	L.R. 24/85 art. 10.
10.04 - <input type="checkbox"/>	Altri vincoli
10.05 - <input type="checkbox"/>	Fascia di rispetto stradale.

11 – Proprietà

11.01 - <input checked="" type="checkbox"/>	Privata personale.
11.02 - <input type="checkbox"/>	Privata condominio.
11.03 - <input type="checkbox"/>	Società.
11.04 - <input type="checkbox"/>	Ente pubblico.
11.05 - <input type="checkbox"/>	Ente religioso.
11.06 - <input type="checkbox"/>	Altro.

12 – Titolo di godimento

12.01 - <input checked="" type="checkbox"/>	Proprietà n°
12.01 - <input type="checkbox"/>	Affitto n°
12.01 - <input type="checkbox"/>	Altro n°

Corte Rurale: La Bagolina

13 – Destinazione d'uso

	PT	PP	AP	DP	NO
13.01 - Residenza connessa alla conduzione del fondo.	<input type="checkbox"/>	<input type="checkbox"/>	<input type="checkbox"/>	<input type="checkbox"/>	<input type="checkbox"/>
13.02 - Annesso rustico di azienda attiva.	<input type="checkbox"/>	<input type="checkbox"/>	<input type="checkbox"/>	<input type="checkbox"/>	<input type="checkbox"/>
13.03 - Annesso di servizio all'abitazione o all'azienda.	<input type="checkbox"/>	<input type="checkbox"/>	<input type="checkbox"/>	<input type="checkbox"/>	<input type="checkbox"/>
13.04 - Residenza non connessa all'azienda.	<input type="checkbox"/>	<input type="checkbox"/>	<input type="checkbox"/>	<input type="checkbox"/>	<input type="checkbox"/>
13.05 - Annesso di servizio alla stessa.	<input type="checkbox"/>	<input type="checkbox"/>	<input type="checkbox"/>	<input type="checkbox"/>	<input type="checkbox"/>
13.06 - Altro: Pericolante.	<input checked="" type="checkbox"/>	<input type="checkbox"/>	<input type="checkbox"/>	<input type="checkbox"/>	<input type="checkbox"/>
13.07 - Non utilizzato.	<input type="checkbox"/>	<input type="checkbox"/>	<input type="checkbox"/>	<input checked="" type="checkbox"/>	<input type="checkbox"/>

PT = piano terra - PP = piano primo - AP = altro piano
DP = destinazione principale - NO = non occupato

14 – Funzionalità alla zona agricola

- 14.01 - Elementi di azienda attiva.
14.02 - Elemento non più funzionale all'attività.
14.03 - In parziale disuso.
14.04 - Non utilizzato da 20 anni.
14.05 - In difformità con la ruralità della zona:
14.05.01 - Compatibile.
14.05.01 - Incompatibile.

15 – Ulteriori elementi circa la funzionalità dell'edificio

- 15.01 - Presenza di ballatoi non tipologici
15.02 - Presenza di volumi di scarsa consistenza.
15.03 - Altro.

16 – Coerenza architettonica con l'impianto rurale

- 16.01 - Elemento di nucleo rurale originario.
16.02 - Alterato pesantemente.
16.03 - Alterato mediamente.
16.04 - Leggibile.
16.05 - Non coerente.
16.06 - Interventi epoche

17 – Caratterizzazione architettonica

- 17.01 - Globale dell'edificio.
17.02 - Globale degli esterni.
17.03 - Globale degli interni.
17.04 - Elementi isolati.
17.05 - Nessuno.

18 – Elementi decorativi originari di interesse

	B	M	C
18.01 - Cornici e mensole di gronda.	<input type="checkbox"/>	<input type="checkbox"/>	<input type="checkbox"/>
18.02 - Contorni alle aperture.	<input type="checkbox"/>	<input type="checkbox"/>	<input type="checkbox"/>
18.03 - Elementi isolati	<input type="checkbox"/>	<input type="checkbox"/>	<input type="checkbox"/>
18.04 - Decorazioni interne.	<input type="checkbox"/>	<input type="checkbox"/>	<input type="checkbox"/>
18.05 - Muri di cinta originari, portali, etc.	<input type="checkbox"/>	<input type="checkbox"/>	<input type="checkbox"/>
18.06 - Altri:	<input type="checkbox"/>	<input type="checkbox"/>	<input type="checkbox"/>

B = buono - M = medio - C = carente

19 – Dotazione di servizi

- 19.01 - Energia elettrica.
19.02 - Gas.
19.03 - Riscaldamento.
19.04 - Acqua.
19.05 - Fognatura.
19.06 - Latrina interna.
19.07 - Bagno interno.

Grado di protezione

6

Corte Rurale: La Bagolina

Località ... Bagolina

Via/Piazza ... Strada Ossario, n° ...

N.C.T. Foglio 33; Mapp. 16, 152.



Corte Rurale: La Bagolina

3 – Epoca di costruzione

3.01 – Secolo XX.

3.02 – Periodo .

4 – Presenza al catasto

4.01 - Napoleonico.

4.02 - Austriaco.

4.03 - Impianto.

4.04 - Attuale.

4.05 - Non censito.

5 – Dati stereometrici

5.01 – Superficie coperta mq 47,20.

5.02 – H gronda m 2,20.

5.03 – H media di gronda m .

5.04 – Volume mc 103,80.

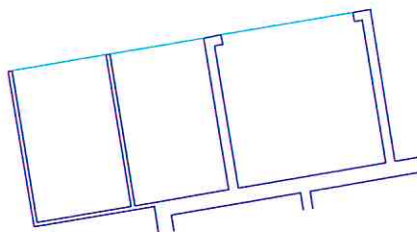
5.05 – N° max piani 1.

5.06 – N° abitanti .

5.07 – N° alloggi .

5.08 – N° vani residenza .

5.09 – N° vani altro uso 1.



Pianta piano terra sc. 1/200.

Arch. Anna Braioni

Collaboratori: Arch. Maddalena Basso, Dott. Matteo Masconale.

Anno di stesura 1999

Nome del file:
Sch B unità 12 26

Pag.2di4

12
id corte

26
id unità

Corte Rurale: La Bagolina

6 – Strutture verticali

	B	M	C
6.01 - Legno	<input type="checkbox"/>	<input checked="" type="checkbox"/>	<input type="checkbox"/>
6.02 - Laterizio	<input type="checkbox"/>	<input checked="" type="checkbox"/>	<input type="checkbox"/>
6.03 - Sasso	<input type="checkbox"/>	<input type="checkbox"/>	<input type="checkbox"/>
6.04 - Ferro	<input type="checkbox"/>	<input type="checkbox"/>	<input type="checkbox"/>
6.05 - Forati di cemento	<input type="checkbox"/>	<input type="checkbox"/>	<input type="checkbox"/>
6.06 - C. A.	<input type="checkbox"/>	<input type="checkbox"/>	<input type="checkbox"/>
6.07 - Altro:	<input type="checkbox"/>	<input type="checkbox"/>	<input type="checkbox"/>

B = buono – M = medio – C = carente

7 – Strutture orizzontali

	B	M	C
7.01 - Ferro	<input type="checkbox"/>	<input type="checkbox"/>	<input type="checkbox"/>
7.02 - Laterocemento	<input type="checkbox"/>	<input type="checkbox"/>	<input type="checkbox"/>
7.03 - C.A.	<input type="checkbox"/>	<input type="checkbox"/>	<input type="checkbox"/>
7.04 - Legno	<input type="checkbox"/>	<input type="checkbox"/>	<input type="checkbox"/>
7.05 - Altro:	<input type="checkbox"/>	<input type="checkbox"/>	<input type="checkbox"/>

B = buono – M = medio – C = carente

8 – Coperture

	B	M	C
8.01 - Piano	<input type="checkbox"/>	<input type="checkbox"/>	<input type="checkbox"/>
8.02 - 1 falda	<input type="checkbox"/>	<input checked="" type="checkbox"/>	<input type="checkbox"/>
8.03 - 2 falde	<input type="checkbox"/>	<input type="checkbox"/>	<input type="checkbox"/>
8.04 - Padiglione	<input type="checkbox"/>	<input type="checkbox"/>	<input type="checkbox"/>
8.05 - A volta	<input type="checkbox"/>	<input type="checkbox"/>	<input type="checkbox"/>

B = buono – M = medio – C = carente

8.1 – Struttura di copertura

	B	M	C
8.1.01 - Legno	<input type="checkbox"/>	<input checked="" type="checkbox"/>	<input type="checkbox"/>
8.1.02 - Laterizio	<input type="checkbox"/>	<input type="checkbox"/>	<input type="checkbox"/>
8.1.03 - Laterocemento	<input type="checkbox"/>	<input type="checkbox"/>	<input type="checkbox"/>
8.1.04 - Ferro	<input type="checkbox"/>	<input type="checkbox"/>	<input type="checkbox"/>
8.1.05 - C. A.	<input type="checkbox"/>	<input type="checkbox"/>	<input type="checkbox"/>
8.1.06 - Altro:	<input type="checkbox"/>	<input type="checkbox"/>	<input type="checkbox"/>

B = buono – M = medio – C = carente

8.2 – Manto di copertura

	B	M	C
8.2.01 - Laterizio	<input type="checkbox"/>	<input type="checkbox"/>	<input type="checkbox"/>
8.2.02 - Lamiera / fibrocemento	<input type="checkbox"/>	<input checked="" type="checkbox"/>	<input type="checkbox"/>
8.2.03 - Copertina catramata	<input type="checkbox"/>	<input type="checkbox"/>	<input type="checkbox"/>
8.2.04 - Altro:	<input type="checkbox"/>	<input type="checkbox"/>	<input type="checkbox"/>

B = buono – M = medio – C = carente

9 – Tipologia

9.01 - <input type="checkbox"/>	Villa / Casa padronale.
9.02 - <input type="checkbox"/>	Edificio isolato.
9.03 - <input type="checkbox"/>	Edificio a blocco.
9.04 - <input type="checkbox"/>	Edificio a schiera.
9.05 - <input type="checkbox"/>	Edificio in linea.
9.06 - <input type="checkbox"/>	Stalla/fienile.
9.07 - <input type="checkbox"/>	Capannone.
9.08 - <input checked="" type="checkbox"/>	Autorimessa.
9.09 - <input type="checkbox"/>	Portico/barchessa.
9.10 - <input checked="" type="checkbox"/>	Tettoia aperta.
9.11 - <input type="checkbox"/>	Volume tecnico (silos, vasca, cisterna).
9.12 - <input type="checkbox"/>	Altro:

10 – Vincoli

10.01 - <input type="checkbox"/>	L. 1089/39.
10.02 - <input checked="" type="checkbox"/>	L. 1497/39 – L. 431/86.
10.03 - <input checked="" type="checkbox"/>	L.R. 24/85 art. 10.
10.04 - <input type="checkbox"/>	Altri vincoli
10.05 - <input type="checkbox"/>	Fascia di rispetto stradale.

11 – Proprietà

11.01 - <input checked="" type="checkbox"/>	Privata personale.
11.02 - <input type="checkbox"/>	Privata condominio.
11.03 - <input type="checkbox"/>	Società.
11.04 - <input type="checkbox"/>	Ente pubblico.
11.05 - <input type="checkbox"/>	Ente religioso.
11.06 - <input type="checkbox"/>	Altro.

12 – Titolo di godimento

12.01 - <input checked="" type="checkbox"/>	Proprietà n° 1.
12.01 - <input type="checkbox"/>	Affitto n°
12.01 - <input type="checkbox"/>	Altro n°

Corte Rurale: La Bagolina

13 – Destinazione d'uso

- | | PT | PP | AP | DP | NO |
|---|-------------------------------------|--------------------------|--------------------------|-------------------------------------|--------------------------|
| 13.01 - Residenza
connessa alla
conduzione del
fondo. | <input type="checkbox"/> | <input type="checkbox"/> | <input type="checkbox"/> | <input type="checkbox"/> | <input type="checkbox"/> |
| 13.02 - Annesso rustico di
azienda attiva. | <input type="checkbox"/> | <input type="checkbox"/> | <input type="checkbox"/> | <input type="checkbox"/> | <input type="checkbox"/> |
| 13.03 - Annesso di servizio
all'abitazione o
all'azienda. | <input type="checkbox"/> | <input type="checkbox"/> | <input type="checkbox"/> | <input type="checkbox"/> | <input type="checkbox"/> |
| 13.04 - Residenza non
connessa
all'azienda. | <input type="checkbox"/> | <input type="checkbox"/> | <input type="checkbox"/> | <input type="checkbox"/> | <input type="checkbox"/> |
| 13.05 - Annesso di servizio
alla stessa. | <input type="checkbox"/> | <input type="checkbox"/> | <input type="checkbox"/> | <input type="checkbox"/> | <input type="checkbox"/> |
| 13.06 - Altro: Autorimessa,
coperto attrezzi agr. | <input checked="" type="checkbox"/> | <input type="checkbox"/> | <input type="checkbox"/> | <input checked="" type="checkbox"/> | <input type="checkbox"/> |
| 13.07 - Non utilizzato. | <input type="checkbox"/> | <input type="checkbox"/> | <input type="checkbox"/> | <input type="checkbox"/> | <input type="checkbox"/> |

PT = piano terra - PP = piano primo - AP = altro piano
DP = destinazione principale - NO = non occupato

14 – Funzionalità alla zona agricola

- 14.01 - Elementi di azienda attiva.
14.02 - Elemento non più funzionale
all'attività.
14.03 - In parziale disuso.
14.04 - Non utilizzato da _____ anni.
14.05 - In difformità con la ruralità della zona:
14.05.01 - Compatibile.
14.05.01 - Incompatibile.

**15 – Ulteriori elementi circa la funzionalità
dell'edificio**

- 15.01 - Presenza di ballatoi non tipologici
15.02 - Presenza di volumi di scarsa
consistenza.
15.03 - Altro.

**16 – Coerenza architettonica con l'impianto
rurale**

- 16.01 - Elemento di nucleo rurale originario.
16.02 - Alterato pesantemente.
16.03 - Alterato mediamente.
16.04 - Leggibile.
16.05 - Non coerente.
16.06 - Interventi epoche

17 – Caratterizzazione architettonica

- 17.01 - Globale dell'edificio.
17.02 - Globale degli esterni.
17.03 - Globale degli interni.
17.04 - Elementi isolati.
17.05 - Nessuno.

18 – Elementi decorativi originari di interesse

- | | B | M | C |
|---|--------------------------|--------------------------|--------------------------|
| 18.01 - Cornici e mensole di
gronda. | <input type="checkbox"/> | <input type="checkbox"/> | <input type="checkbox"/> |
| 18.02 - Contorni alle aperture. | <input type="checkbox"/> | <input type="checkbox"/> | <input type="checkbox"/> |
| 18.03 - Elementi isolati | <input type="checkbox"/> | <input type="checkbox"/> | <input type="checkbox"/> |
| 18.04 - Decorazioni interne. | <input type="checkbox"/> | <input type="checkbox"/> | <input type="checkbox"/> |
| 18.05 - Muri di cinta originari,
portali, etc. | <input type="checkbox"/> | <input type="checkbox"/> | <input type="checkbox"/> |
| 18.06 - Altri: | <input type="checkbox"/> | <input type="checkbox"/> | <input type="checkbox"/> |

B = buono - M = medio - C = carente

19 – Dotazione di servizi

- 19.01 - Energia elettrica.
19.02 - Gas.
19.03 - Riscaldamento.
19.04 - Acqua.
19.05 - Fognatura.
19.06 - Latrina interna.
19.07 - Bagno interno.

Grado di protezione

7

Corte Rurale: La Bagolina

Località ... Bagolina

Via/Piazza ... Strada Ossario, n° ...

N.C.T. Foglio 33; Mapp. 158.



Corte Rurale: La Bagolina

3 – Epoca di costruzione

3.01 – Secolo XX.

3.02 – Periodo .

4 – Presenza al catasto

4.01 - Napoleonico.

4.02 - Austriaco.

4.03 - Impianto.

4.04 - Attuale.

4.05 - Non censito.

5 – Dati stereometrici

5.01 – Superficie coperta mq 69,00.

5.02 – H gronda m 3,00.

5.03 – H media di gronda m .

5.04 – Volume mc 207,00.

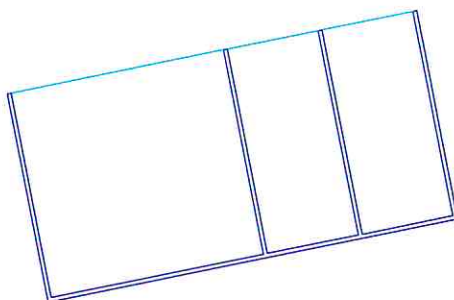
5.05 – N° max piani 1.

5.06 – N° abitanti .

5.07 – N° alloggi .

5.08 – N° vani residenza .

5.09 – N° vani altro uso 3.



Pianta piano terra sc. 1/200.

Arch. Anna Braioni

Collaboratori: Arch. Maddalena Basso, Dott. Matteo Masconale.

Anno di stesura 1999

Nome del file:
Sch B unità 12 27

Pag.2di4

12
id corte

27
id unità

Corte Rurale: La Bagolina

6 – Strutture verticali

	B	M	C
6.01 - Legno	<input type="checkbox"/>	<input checked="" type="checkbox"/>	<input type="checkbox"/>
6.02 - Laterizio	<input type="checkbox"/>	<input type="checkbox"/>	<input type="checkbox"/>
6.03 - Sasso	<input type="checkbox"/>	<input type="checkbox"/>	<input type="checkbox"/>
6.04 - Ferro	<input type="checkbox"/>	<input checked="" type="checkbox"/>	<input type="checkbox"/>
6.05 - Forati di cemento	<input type="checkbox"/>	<input type="checkbox"/>	<input type="checkbox"/>
6.06 - C. A.	<input type="checkbox"/>	<input type="checkbox"/>	<input type="checkbox"/>
6.07 - Altro: Fibrocemento, lamiera.	<input type="checkbox"/>	<input checked="" type="checkbox"/>	<input type="checkbox"/>

B = buono – M = medio – C = carente

7 – Strutture orizzontali

	B	M	C
7.01 - Ferro	<input type="checkbox"/>	<input type="checkbox"/>	<input type="checkbox"/>
7.02 - Laterocemento	<input type="checkbox"/>	<input type="checkbox"/>	<input type="checkbox"/>
7.03 - C.A.	<input type="checkbox"/>	<input type="checkbox"/>	<input type="checkbox"/>
7.04 - Legno	<input type="checkbox"/>	<input type="checkbox"/>	<input type="checkbox"/>
7.05 - Altro:	<input type="checkbox"/>	<input type="checkbox"/>	<input type="checkbox"/>

B = buono – M = medio – C = carente

8 – Coperture

	B	M	C
8.01 - Piano	<input type="checkbox"/>	<input type="checkbox"/>	<input type="checkbox"/>
8.02 - 1 falda	<input type="checkbox"/>	<input checked="" type="checkbox"/>	<input type="checkbox"/>
8.03 - 2 falde	<input type="checkbox"/>	<input type="checkbox"/>	<input type="checkbox"/>
8.04 - Padiglione	<input type="checkbox"/>	<input type="checkbox"/>	<input type="checkbox"/>
8.05 - A volta	<input type="checkbox"/>	<input checked="" type="checkbox"/>	<input type="checkbox"/>

B = buono – M = medio – C = carente

8.1 – Struttura di copertura

	B	M	C
8.1.01 - Legno	<input type="checkbox"/>	<input checked="" type="checkbox"/>	<input type="checkbox"/>
8.1.02 - Laterizio	<input type="checkbox"/>	<input type="checkbox"/>	<input type="checkbox"/>
8.1.03 - Laterocemento	<input type="checkbox"/>	<input type="checkbox"/>	<input type="checkbox"/>
8.1.04 - Ferro	<input type="checkbox"/>	<input checked="" type="checkbox"/>	<input type="checkbox"/>
8.1.05 - C. A.	<input type="checkbox"/>	<input type="checkbox"/>	<input type="checkbox"/>
8.1.06 - Altro:	<input type="checkbox"/>	<input type="checkbox"/>	<input type="checkbox"/>

B = buono – M = medio – C = carente

8.2 – Manto di copertura

	B	M	C
8.2.01 - Laterizio	<input type="checkbox"/>	<input type="checkbox"/>	<input type="checkbox"/>
8.2.02 - Lamiera / fibrocemento	<input type="checkbox"/>	<input checked="" type="checkbox"/>	<input type="checkbox"/>
8.2.03 - Copertina catramata	<input type="checkbox"/>	<input type="checkbox"/>	<input type="checkbox"/>
8.2.04 - Altro:	<input type="checkbox"/>	<input type="checkbox"/>	<input type="checkbox"/>

B = buono – M = medio – C = carente

9 – Tipologia

9.01 -	<input type="checkbox"/>	Villa / Casa padronale.
9.02 -	<input type="checkbox"/>	Edificio isolato.
9.03 -	<input type="checkbox"/>	Edificio a blocco.
9.04 -	<input type="checkbox"/>	Edificio a schiera.
9.05 -	<input type="checkbox"/>	Edificio in linea.
9.06 -	<input type="checkbox"/>	Stalla/fienile.
9.07 -	<input type="checkbox"/>	Capannone.
9.08 -	<input checked="" type="checkbox"/>	Autorimessa.
9.09 -	<input type="checkbox"/>	Portico/barchessa.
9.10 -	<input checked="" type="checkbox"/>	Tettoia aperta.
9.11 -	<input type="checkbox"/>	Volume tecnico (silos, vasca, cisterna).
9.12 -	<input type="checkbox"/>	Altro:

10 – Vincoli

10.01 -	<input type="checkbox"/>	L. 1089/39.
10.02 -	<input checked="" type="checkbox"/>	L. 1497/39 – L. 431/86.
10.03 -	<input checked="" type="checkbox"/>	L.R. 24/85 art. 10.
10.04 -	<input type="checkbox"/>	Altri vincoli
10.05 -	<input type="checkbox"/>	Fascia di rispetto stradale.

11 – Proprietà

11.01 -	<input checked="" type="checkbox"/>	Privata personale.
11.02 -	<input type="checkbox"/>	Privata condominio.
11.03 -	<input type="checkbox"/>	Società.
11.04 -	<input type="checkbox"/>	Ente pubblico.
11.05 -	<input type="checkbox"/>	Ente religioso.
11.06 -	<input type="checkbox"/>	Altro.

12 – Titolo di godimento

12.01 -	<input checked="" type="checkbox"/>	Proprietà n° 1.
12.01 -	<input type="checkbox"/>	Affitto n°
12.01 -	<input type="checkbox"/>	Altro n°

Corte Rurale: La Bagolina

13 – Destinazione d'uso

	PT	PP	AP	DP	NO
13.01 - Residenza connessa alla conduzione del fondo.	<input type="checkbox"/>	<input type="checkbox"/>	<input type="checkbox"/>	<input type="checkbox"/>	<input type="checkbox"/>
13.02 - Annesso rustico di azienda attiva.	<input type="checkbox"/>	<input type="checkbox"/>	<input type="checkbox"/>	<input type="checkbox"/>	<input type="checkbox"/>
13.03 - Annesso di servizio all'abitazione o all'azienda.	<input type="checkbox"/>	<input type="checkbox"/>	<input type="checkbox"/>	<input type="checkbox"/>	<input type="checkbox"/>
13.04 - Residenza non connessa all'azienda.	<input type="checkbox"/>	<input type="checkbox"/>	<input type="checkbox"/>	<input type="checkbox"/>	<input type="checkbox"/>
13.05 - Annesso di servizio alla stessa.	<input type="checkbox"/>	<input type="checkbox"/>	<input type="checkbox"/>	<input type="checkbox"/>	<input type="checkbox"/>
13.06 - Altro: Coperto macch. agr., autorim.	<input checked="" type="checkbox"/>	<input type="checkbox"/>	<input type="checkbox"/>	<input checked="" type="checkbox"/>	<input type="checkbox"/>
13.07 - Non utilizzato.	<input type="checkbox"/>	<input type="checkbox"/>	<input type="checkbox"/>	<input type="checkbox"/>	<input type="checkbox"/>

PT = piano terra - PP = piano primo - AP = altro piano
DP = destinazione principale - NO = non occupato

14 – Funzionalità alla zona agricola

- 14.01 - Elementi di azienda attiva.
14.02 - Elemento non più funzionale all'attività.
14.03 - In parziale disuso.
14.04 - Non utilizzato da _____ anni.
14.05 - In difformità con la ruralità della zona:
14.05.01 - Compatibile.
14.05.01 - Incompatibile.

15 – Ulteriori elementi circa la funzionalità dell'edificio

- 15.01 - Presenza di ballatoi non tipologici
15.02 - Presenza di volumi di scarsa consistenza.
15.03 - Altro.

16 – Coerenza architettonica con l'impianto rurale

- 16.01 - Elemento di nucleo rurale originario.
16.02 - Alterato pesantemente.
16.03 - Alterato mediamente.
16.04 - Leggibile.
16.05 - Non coerente.
16.06 - Interventi epoche

17 – Caratterizzazione architettonica

- 17.01 - Globale dell'edificio.
17.02 - Globale degli esterni.
17.03 - Globale degli interni.
17.04 - Elementi isolati.

17.05 - Nessuno.

18 – Elementi decorativi originari di interesse

	B	M	C
18.01 - Cornici e mensole di gronda.	<input type="checkbox"/>	<input type="checkbox"/>	<input type="checkbox"/>
18.02 - Contorni alle aperture.	<input type="checkbox"/>	<input type="checkbox"/>	<input type="checkbox"/>
18.03 - Elementi isolati	<input type="checkbox"/>	<input type="checkbox"/>	<input type="checkbox"/>
18.04 - Decorazioni interne.	<input type="checkbox"/>	<input type="checkbox"/>	<input type="checkbox"/>
18.05 - Muri di cinta originari, portali, etc.	<input type="checkbox"/>	<input type="checkbox"/>	<input type="checkbox"/>
18.06 - Altri:	<input type="checkbox"/>	<input type="checkbox"/>	<input type="checkbox"/>

B = buono - M = medio - C = carente

19 – Dotazione di servizi

- 19.01 - Energia elettrica.
19.02 - Gas.
19.03 - Riscaldamento.
19.04 - Acqua.
19.05 - Fognatura.
19.06 - Latrina interna.
19.07 - Bagno interno.

Grado di protezione

7

Corte Rurale: La Bagolina

Località ... Bagolina
Via/Piazza ... Strada Ossario, n° ...
N.C.T. Foglio 33; Mapp. 15.



Corte Rurale: La Bagolina

3 – Epoca di costruzione

3.01 – Secolo XIX.

3.02 – Periodo Fine secolo.

4 – Presenza al catasto

4.01 - Napoleonico.

4.02 - Austriaco.

4.03 - Impianto.

4.04 - Attuale.

4.05 - Non censito.

5 – Dati stereometrici

5.01 – Superficie coperta mq 56,70.

5.02 – H gronda m 2,70.

5.03 – H media di gronda m .

5.04 – Volume mc 153,10.

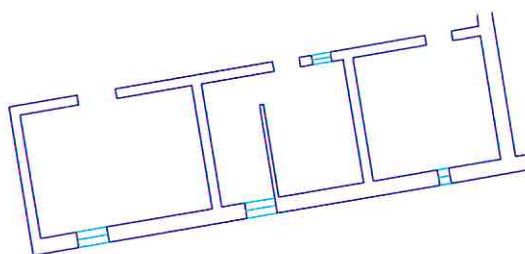
5.05 – N° max piani 1.

5.06 – N° abitanti .

5.07 – N° alloggi .

5.08 – N° vani residenza .

5.09 – N° vani altro uso 4.



Pianta piano terra sc. 1/200.

Corte Rurale: La Bagolina

6 – Strutture verticali

	B	M	C
6.01 - Legno	<input type="checkbox"/>	<input type="checkbox"/>	<input type="checkbox"/>
6.02 - Laterizio	<input type="checkbox"/>	<input type="checkbox"/>	<input checked="" type="checkbox"/>
6.03 - Sasso	<input type="checkbox"/>	<input type="checkbox"/>	<input checked="" type="checkbox"/>
6.04 - Ferro	<input type="checkbox"/>	<input type="checkbox"/>	<input type="checkbox"/>
6.05 - Forati di cemento	<input type="checkbox"/>	<input type="checkbox"/>	<input type="checkbox"/>
6.06 - C. A.	<input type="checkbox"/>	<input type="checkbox"/>	<input type="checkbox"/>
6.07 - Altro:	<input type="checkbox"/>	<input type="checkbox"/>	<input type="checkbox"/>

B = buono – M = medio – C = carente

7 – Strutture orizzontali

	B	M	C
7.01 - Ferro	<input type="checkbox"/>	<input type="checkbox"/>	<input type="checkbox"/>
7.02 - Laterocemento	<input type="checkbox"/>	<input type="checkbox"/>	<input type="checkbox"/>
7.03 - C.A.	<input type="checkbox"/>	<input type="checkbox"/>	<input type="checkbox"/>
7.04 - Legno	<input type="checkbox"/>	<input type="checkbox"/>	<input type="checkbox"/>
7.05 - Altro:	<input type="checkbox"/>	<input type="checkbox"/>	<input type="checkbox"/>

B = buono – M = medio – C = carente

8 – Coperture

	B	M	C
8.01 - Piano	<input type="checkbox"/>	<input type="checkbox"/>	<input type="checkbox"/>
8.02 - 1 falda	<input type="checkbox"/>	<input type="checkbox"/>	<input checked="" type="checkbox"/>
8.03 - 2 falde	<input type="checkbox"/>	<input type="checkbox"/>	<input type="checkbox"/>
8.04 - Padiglione	<input type="checkbox"/>	<input type="checkbox"/>	<input type="checkbox"/>
8.05 - A volta	<input type="checkbox"/>	<input type="checkbox"/>	<input type="checkbox"/>

B = buono – M = medio – C = carente

8.1 – Struttura di copertura

	B	M	C
8.1.01 - Legno	<input type="checkbox"/>	<input type="checkbox"/>	<input checked="" type="checkbox"/>
8.1.02 - Laterizio	<input type="checkbox"/>	<input type="checkbox"/>	<input type="checkbox"/>
8.1.03 - Laterocemento	<input type="checkbox"/>	<input type="checkbox"/>	<input type="checkbox"/>
8.1.04 - Ferro	<input type="checkbox"/>	<input type="checkbox"/>	<input type="checkbox"/>
8.1.05 - C. A.	<input type="checkbox"/>	<input type="checkbox"/>	<input type="checkbox"/>
8.1.06 - Altro:	<input type="checkbox"/>	<input type="checkbox"/>	<input type="checkbox"/>

B = buono – M = medio – C = carente

8.2 – Manto di copertura

	B	M	C
8.2.01 - Laterizio	<input type="checkbox"/>	<input type="checkbox"/>	<input checked="" type="checkbox"/>
8.2.02 - Lamiera / fibrocemento	<input type="checkbox"/>	<input type="checkbox"/>	<input type="checkbox"/>
8.2.03 - Copertina catramata	<input type="checkbox"/>	<input type="checkbox"/>	<input type="checkbox"/>
8.2.04 - Altro:	<input type="checkbox"/>	<input type="checkbox"/>	<input type="checkbox"/>

B = buono – M = medio – C = carente

9 – Tipologia

9.01 -	<input type="checkbox"/>	Villa / Casa padronale.
9.02 -	<input type="checkbox"/>	Edificio isolato.
9.03 -	<input type="checkbox"/>	Edificio a blocco.
9.04 -	<input type="checkbox"/>	Edificio a schiera.
9.05 -	<input type="checkbox"/>	Edificio in linea.
9.06 -	<input type="checkbox"/>	Stalla/fienile.
9.07 -	<input type="checkbox"/>	Capannone.
9.08 -	<input type="checkbox"/>	Autorimessa.
9.09 -	<input type="checkbox"/>	Portico/barchessa.
9.10 -	<input type="checkbox"/>	Tettoia aperta.
9.11 -	<input type="checkbox"/>	Volume tecnico (silos, vasca, cisterna).
9.12 -	<input checked="" type="checkbox"/>	Altro: Stalla piccoli animali.

10 – Vincoli

10.01 -	<input type="checkbox"/>	L. 1089/39.
10.02 -	<input checked="" type="checkbox"/>	L. 1497/39 – L. 431/86.
10.03 -	<input checked="" type="checkbox"/>	L.R. 24/85 art. 10.
10.04 -	<input type="checkbox"/>	Altri vincoli
10.05 -	<input type="checkbox"/>	Fascia di rispetto stradale.

11 – Proprietà

11.01 -	<input checked="" type="checkbox"/>	Privata personale.
11.02 -	<input type="checkbox"/>	Privata condominio.
11.03 -	<input type="checkbox"/>	Società.
11.04 -	<input type="checkbox"/>	Ente pubblico.
11.05 -	<input type="checkbox"/>	Ente religioso.
11.06 -	<input type="checkbox"/>	Altro.

12 – Titolo di godimento

12.01 -	<input checked="" type="checkbox"/>	Proprietà n° 1.
12.01 -	<input type="checkbox"/>	Affitto n°
12.01 -	<input type="checkbox"/>	Altro n°

Corte Rurale: La Bagolina

13 – Destinazione d'uso

	PT	PP	AP	DP	NO
13.01 - Residenza connessa alla conduzione del fondo.	<input type="checkbox"/>	<input type="checkbox"/>	<input type="checkbox"/>	<input type="checkbox"/>	<input type="checkbox"/>
13.02 - Annesso rustico di azienda attiva.	<input type="checkbox"/>	<input type="checkbox"/>	<input type="checkbox"/>	<input type="checkbox"/>	<input type="checkbox"/>
13.03 - Annesso di servizio all'abitazione o all'azienda.	<input type="checkbox"/>	<input type="checkbox"/>	<input type="checkbox"/>	<input type="checkbox"/>	<input type="checkbox"/>
13.04 - Residenza non connessa all'azienda.	<input type="checkbox"/>	<input type="checkbox"/>	<input type="checkbox"/>	<input type="checkbox"/>	<input type="checkbox"/>
13.05 - Annesso di servizio alla stessa.	<input type="checkbox"/>	<input type="checkbox"/>	<input type="checkbox"/>	<input type="checkbox"/>	<input type="checkbox"/>
13.06 - Altro:	<input type="checkbox"/>	<input type="checkbox"/>	<input type="checkbox"/>	<input type="checkbox"/>	<input type="checkbox"/>
13.07 - Non utilizzato.	<input checked="" type="checkbox"/>	<input type="checkbox"/>	<input type="checkbox"/>	<input checked="" type="checkbox"/>	<input type="checkbox"/>

PT = piano terra - PP = piano primo - AP = altro piano
DP = destinazione principale - NO = non occupato

14 – Funzionalità alla zona agricola

- 14.01 - Elementi di azienda attiva.
14.02 - Elemento non più funzionale all'attività.
14.03 - In parziale disuso.
14.04 - Non utilizzato da 20 anni.
14.05 - In difformità con la ruralità della zona:
14.05.01 - Compatibile.
14.05.01 - Incompatibile.

15 – Ulteriori elementi circa la funzionalità dell'edificio

- 15.01 - Presenza di ballatoi non tipologici
15.02 - Presenza di volumi di scarsa consistenza.
15.03 - Altro.

16 – Coerenza architettonica con l'impianto rurale

- 16.01 - Elemento di nucleo rurale originario.
16.02 - Alterato pesantemente.
16.03 - Alterato mediamente.
16.04 - Leggibile.
16.05 - Non coerente.
16.06 - Interventi epoche

17 – Caratterizzazione architettonica

- 17.01 - Globale dell'edificio.
17.02 - Globale degli esterni.
17.03 - Globale degli interni.
17.04 - Elementi isolati.
17.05 - Nessuno.

18 – Elementi decorativi originari di interesse

	B	M	C
18.01 - Cornici e mensole di gronda.	<input type="checkbox"/>	<input type="checkbox"/>	<input type="checkbox"/>
18.02 - Contorni alle aperture.	<input type="checkbox"/>	<input type="checkbox"/>	<input type="checkbox"/>
18.03 - Elementi isolati	<input type="checkbox"/>	<input type="checkbox"/>	<input type="checkbox"/>
18.04 - Decorazioni interne.	<input type="checkbox"/>	<input type="checkbox"/>	<input type="checkbox"/>
18.05 - Muri di cinta originari, portali, etc.	<input type="checkbox"/>	<input type="checkbox"/>	<input type="checkbox"/>
18.06 - Altri:	<input type="checkbox"/>	<input type="checkbox"/>	<input type="checkbox"/>

B = buono - M = medio - C = carente

19 – Dotazione di servizi

- 19.01 - Energia elettrica.
19.02 - Gas.
19.03 - Riscaldamento.
19.04 - Acqua.
19.05 - Fognatura.
19.06 - Latrina interna.
19.07 - Bagno interno.

Grado di protezione

7

Corte Rurale: La Bagolina

Località ... Bagolina
Via/Piazza ... Strada Ossario, n° ...
N.C.T. Foglio 33; Mapp. 18.



Corte Rurale: La Bagolina

3 – Epoca di costruzione

3.01 – Secolo XX.

3.02 – Periodo .

4 – Presenza al catasto

4.01 - Napoleonico.

4.02 - Austriaco.

4.03 - Impianto.

4.04 - Attuale.

4.05 - Non censito.

5 – Dati stereometrici

5.01 – Superficie coperta mq 113,83.

5.02 – H gronda m .

5.03 – H media di gronda m 2,10.

5.04 – Volume mc 239,043.

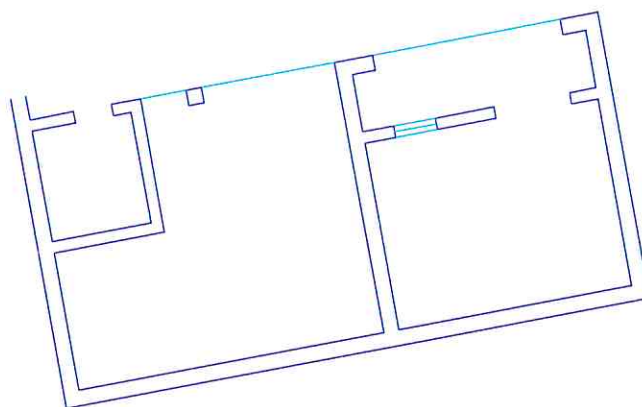
5.05 – N° max piani 1.

5.06 – N° abitanti .

5.07 – N° alloggi .

5.08 – N° vani residenza .

5.09 – N° vani altro uso 4.



Pianta piano terra sc. 1/200.

Corte Rurale: La Bagolina

6 – Strutture verticali

	B	M	C
6.01 - Legno	<input type="checkbox"/>	<input type="checkbox"/>	<input type="checkbox"/>
6.02 - Laterizio	<input type="checkbox"/>	<input type="checkbox"/>	<input type="checkbox"/>
6.03 - Sasso	<input type="checkbox"/>	<input type="checkbox"/>	<input type="checkbox"/>
6.04 - Ferro	<input type="checkbox"/>	<input type="checkbox"/>	<input type="checkbox"/>
6.05 - Forati di cemento	<input type="checkbox"/>	<input checked="" type="checkbox"/>	<input type="checkbox"/>
6.06 - C. A.	<input type="checkbox"/>	<input type="checkbox"/>	<input type="checkbox"/>
6.07 - Altro:	<input type="checkbox"/>	<input type="checkbox"/>	<input type="checkbox"/>

B = buono – M = medio – C = carente

7 – Strutture orizzontali

	B	M	C
7.01 - Ferro	<input type="checkbox"/>	<input type="checkbox"/>	<input type="checkbox"/>
7.02 - Laterocemento	<input type="checkbox"/>	<input checked="" type="checkbox"/>	<input type="checkbox"/>
7.03 - C.A.	<input type="checkbox"/>	<input type="checkbox"/>	<input type="checkbox"/>
7.04 - Legno	<input type="checkbox"/>	<input type="checkbox"/>	<input type="checkbox"/>
7.05 - Altro:	<input type="checkbox"/>	<input type="checkbox"/>	<input type="checkbox"/>

B = buono – M = medio – C = carente

8 – Coperture

	B	M	C
8.01 - Piano	<input type="checkbox"/>	<input type="checkbox"/>	<input type="checkbox"/>
8.02 - 1 falda	<input type="checkbox"/>	<input checked="" type="checkbox"/>	<input type="checkbox"/>
8.03 - 2 falde	<input type="checkbox"/>	<input type="checkbox"/>	<input type="checkbox"/>
8.04 - Padiglione	<input type="checkbox"/>	<input type="checkbox"/>	<input type="checkbox"/>
8.05 - A volta	<input type="checkbox"/>	<input type="checkbox"/>	<input type="checkbox"/>

B = buono – M = medio – C = carente

8.1 – Struttura di copertura

	B	M	C
8.1.01 - Legno	<input type="checkbox"/>	<input checked="" type="checkbox"/>	<input type="checkbox"/>
8.1.02 - Laterizio	<input type="checkbox"/>	<input type="checkbox"/>	<input type="checkbox"/>
8.1.03 - Laterocemento	<input type="checkbox"/>	<input type="checkbox"/>	<input type="checkbox"/>
8.1.04 - Ferro	<input type="checkbox"/>	<input type="checkbox"/>	<input type="checkbox"/>
8.1.05 - C. A.	<input type="checkbox"/>	<input type="checkbox"/>	<input type="checkbox"/>
8.1.06 - Altro:	<input type="checkbox"/>	<input type="checkbox"/>	<input type="checkbox"/>

B = buono – M = medio – C = carente

8.2 – Manto di copertura

	B	M	C
8.2.01 - Laterizio	<input type="checkbox"/>	<input type="checkbox"/>	<input type="checkbox"/>
8.2.02 - Lamiera / fibrocemento	<input type="checkbox"/>	<input checked="" type="checkbox"/>	<input type="checkbox"/>
8.2.03 - Copertina catramata	<input type="checkbox"/>	<input type="checkbox"/>	<input type="checkbox"/>
8.2.04 - Altro:	<input type="checkbox"/>	<input type="checkbox"/>	<input type="checkbox"/>

B = buono – M = medio – C = carente

9 – Tipologia

9.01 - <input type="checkbox"/>	Villa / Casa padronale.
9.02 - <input type="checkbox"/>	Edificio isolato.
9.03 - <input type="checkbox"/>	Edificio a blocco.
9.04 - <input type="checkbox"/>	Edificio a schiera.
9.05 - <input type="checkbox"/>	Edificio in linea.
9.06 - <input type="checkbox"/>	Stalla/fienile.
9.07 - <input type="checkbox"/>	Capannone.
9.08 - <input type="checkbox"/>	Autorimessa.
9.09 - <input type="checkbox"/>	Portico/barchessa.
9.10 - <input type="checkbox"/>	Tettoia aperta.
9.11 - <input checked="" type="checkbox"/>	Volume tecnico (silos, vasca, cisterna).
9.12 - <input checked="" type="checkbox"/>	Altro: Deposito, stalla piccoli animali.

10 – Vincoli

10.01 - <input type="checkbox"/>	L. 1089/39.
10.02 - <input checked="" type="checkbox"/>	L. 1497/39 – L. 431/86.
10.03 - <input checked="" type="checkbox"/>	L.R. 24/85 art. 10.
10.04 - <input type="checkbox"/>	Altri vincoli
10.05 - <input type="checkbox"/>	Fascia di rispetto stradale.

11 – Proprietà

11.01 - <input checked="" type="checkbox"/>	Privata personale.
11.02 - <input type="checkbox"/>	Privata condominio.
11.03 - <input type="checkbox"/>	Società.
11.04 - <input type="checkbox"/>	Ente pubblico.
11.05 - <input type="checkbox"/>	Ente religioso.
11.06 - <input type="checkbox"/>	Altro.

12 – Titolo di godimento

12.01 - <input checked="" type="checkbox"/>	Proprietà n° 1.
12.01 - <input type="checkbox"/>	Affitto n°
12.01 - <input type="checkbox"/>	Altro n°

Corte Rurale: La Bagolina

13 – Destinazione d'uso

	PT	PP	AP	DP	NO
13.01 - Residenza connessa alla conduzione del fondo.	<input type="checkbox"/>	<input type="checkbox"/>	<input type="checkbox"/>	<input type="checkbox"/>	<input type="checkbox"/>
13.02 - Annesso rustico di azienda attiva.	<input checked="" type="checkbox"/>	<input type="checkbox"/>	<input type="checkbox"/>	<input type="checkbox"/>	<input type="checkbox"/>
13.03 - Annesso di servizio all'abitazione o all'azienda.	<input checked="" type="checkbox"/>	<input type="checkbox"/>	<input type="checkbox"/>	<input type="checkbox"/>	<input type="checkbox"/>
13.04 - Residenza non connessa all'azienda.	<input type="checkbox"/>	<input type="checkbox"/>	<input type="checkbox"/>	<input type="checkbox"/>	<input type="checkbox"/>
13.05 - Annesso di servizio alla stessa.	<input type="checkbox"/>	<input type="checkbox"/>	<input type="checkbox"/>	<input type="checkbox"/>	<input type="checkbox"/>
13.06 - Altro: Canile.	<input checked="" type="checkbox"/>	<input type="checkbox"/>	<input type="checkbox"/>	<input type="checkbox"/>	<input type="checkbox"/>
13.07 - Non utilizzato.	<input type="checkbox"/>	<input type="checkbox"/>	<input type="checkbox"/>	<input type="checkbox"/>	<input type="checkbox"/>

PT = piano terra - PP = piano primo - AP = altro piano
DP = destinazione principale - NO = non occupato

14 – Funzionalità alla zona agricola

- 14.01 - Elementi di azienda attiva.
14.02 - Elemento non più funzionale all'attività.
14.03 - In parziale disuso.
14.04 - Non utilizzato da _____ anni.
14.05 - In difformità con la ruralità della zona:
14.05.01 - Compatibile.
14.05.01 - Incompatibile.

15 – Ulteriori elementi circa la funzionalità dell'edificio

- 15.01 - Presenza di ballatoi non tipologici
15.02 - Presenza di volumi di scarsa consistenza.
15.03 - Altro.

16 – Coerenza architettonica con l'impianto rurale

- 16.01 - Elemento di nucleo rurale originario.
16.02 - Alterato pesantemente.
16.03 - Alterato mediamente.
16.04 - Leggibile.
16.05 - Non coerente.
16.06 - Interventi epoche _____

17 – Caratterizzazione architettonica

- 17.01 - Globale dell'edificio.
17.02 - Globale degli esterni.
17.03 - Globale degli interni.
17.04 - Elementi isolati.
17.05 - Nessuno.

18 – Elementi decorativi originari di interesse

	B	M	C
18.01 - Cornici e mensole di gronda.	<input type="checkbox"/>	<input type="checkbox"/>	<input type="checkbox"/>
18.02 - Contorni alle aperture.	<input type="checkbox"/>	<input type="checkbox"/>	<input type="checkbox"/>
18.03 - Elementi isolati	<input type="checkbox"/>	<input type="checkbox"/>	<input type="checkbox"/>
18.04 - Decorazioni interne.	<input type="checkbox"/>	<input type="checkbox"/>	<input type="checkbox"/>
18.05 - Muri di cinta originari, portali, etc.	<input type="checkbox"/>	<input type="checkbox"/>	<input type="checkbox"/>
18.06 - Altri:	<input type="checkbox"/>	<input type="checkbox"/>	<input type="checkbox"/>

B = buono - M = medio - C = carente

19 – Dotazione di servizi

- 19.01 - Energia elettrica.
19.02 - Gas.
19.03 - Riscaldamento.
19.04 - Acqua.
19.05 - Fognatura.
19.06 - Latrina interna.
19.07 - Bagno interno.

Grado di protezione

7

Corpo di fabbrica di scarso valore strutturale e formale che si appoggia ad un muro in sasso censito nel Catasto austriaco.

Corte Rurale: La Bagolina

Località ...Bagolina

Via/Piazza ... Strada Ossario, n° ...

N.C.T. Foglio 33; Mapp. 279.



Arch. Anna Braioni

Collaboratori: Arch. Maddalena Basso, Dott. Matteo Masconale.

Anno di stesura 1999

Nome del file:
Sch B unità 12 30

Pag.1 di 4

12
id corte

30
id unità

Corte Rurale: La Bagolina

3 – Epoca di costruzione

3.01 – Secolo XIX.

3.02 – Periodo Fine secolo.

4 – Presenza al catasto

4.01 - Napoleonico.

4.02 - Austriaco.

4.03 - Impianto.

4.04 - Attuale.

4.05 - Non censito.

5 – Dati stereometrici

5.01 – Superficie coperta mq 86,18.

5.02 – H gronda m .

5.03 – H media di gronda m 6,25.

5.04 – Volume mc 653,15.

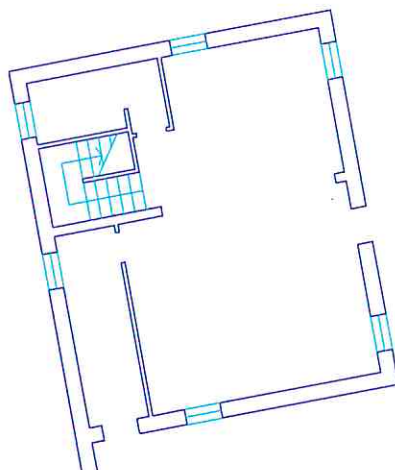
5.05 – N° max piani 3.

5.06 – N° abitanti 3.

5.07 – N° alloggi 1.

5.08 – N° vani residenza 5.

5.09 – N° vani altro uso 1.



Pianta piano terra sc. 1/200.

Corte Rurale: **La Bagolina**

6 – Strutture verticali

	B	M	C
6.01 - Legno	<input type="checkbox"/>	<input type="checkbox"/>	<input type="checkbox"/>
6.02 - Laterizio	<input checked="" type="checkbox"/>	<input type="checkbox"/>	<input type="checkbox"/>
6.03 - Sasso	<input checked="" type="checkbox"/>	<input type="checkbox"/>	<input type="checkbox"/>
6.04 - Ferro	<input type="checkbox"/>	<input type="checkbox"/>	<input type="checkbox"/>
6.05 - Forati di cemento	<input type="checkbox"/>	<input type="checkbox"/>	<input type="checkbox"/>
6.06 - C. A.	<input type="checkbox"/>	<input type="checkbox"/>	<input type="checkbox"/>
6.07 - Altro:	<input type="checkbox"/>	<input type="checkbox"/>	<input type="checkbox"/>

B = buono – M = medio – C = carente

7 – Strutture orizzontali

	B	M	C
7.01 - Ferro	<input type="checkbox"/>	<input type="checkbox"/>	<input type="checkbox"/>
7.02 - Laterocemento	<input checked="" type="checkbox"/>	<input type="checkbox"/>	<input type="checkbox"/>
7.03 - C.A.	<input type="checkbox"/>	<input type="checkbox"/>	<input type="checkbox"/>
7.04 - Legno	<input type="checkbox"/>	<input type="checkbox"/>	<input type="checkbox"/>
7.05 - Altro:	<input type="checkbox"/>	<input type="checkbox"/>	<input type="checkbox"/>

B = buono – M = medio – C = carente

8 – Coperture

	B	M	C
8.01 - Piano	<input type="checkbox"/>	<input type="checkbox"/>	<input type="checkbox"/>
8.02 - 1 falda	<input type="checkbox"/>	<input type="checkbox"/>	<input type="checkbox"/>
8.03 - 2 falde	<input checked="" type="checkbox"/>	<input type="checkbox"/>	<input type="checkbox"/>
8.04 - Padiglione	<input type="checkbox"/>	<input type="checkbox"/>	<input type="checkbox"/>
8.05 - A volta	<input type="checkbox"/>	<input type="checkbox"/>	<input type="checkbox"/>

B = buono – M = medio – C = carente

8.1 – Struttura di copertura

	B	M	C
8.1.01 - Legno	<input checked="" type="checkbox"/>	<input type="checkbox"/>	<input type="checkbox"/>
8.1.02 - Laterizio	<input type="checkbox"/>	<input type="checkbox"/>	<input type="checkbox"/>
8.1.03 - Laterocemento	<input type="checkbox"/>	<input type="checkbox"/>	<input type="checkbox"/>
8.1.04 - Ferro	<input type="checkbox"/>	<input type="checkbox"/>	<input type="checkbox"/>
8.1.05 - C. A.	<input type="checkbox"/>	<input type="checkbox"/>	<input type="checkbox"/>
8.1.06 - Altro:	<input type="checkbox"/>	<input type="checkbox"/>	<input type="checkbox"/>

B = buono – M = medio – C = carente

8.2 – Manto di copertura

	B	M	C
8.2.01 - Laterizio	<input checked="" type="checkbox"/>	<input type="checkbox"/>	<input type="checkbox"/>
8.2.02 - Lamiera / fibrocemento	<input type="checkbox"/>	<input type="checkbox"/>	<input type="checkbox"/>
8.2.03 - Copertina catramata	<input type="checkbox"/>	<input type="checkbox"/>	<input type="checkbox"/>
8.2.04 - Altro:	<input type="checkbox"/>	<input type="checkbox"/>	<input type="checkbox"/>

B = buono – M = medio – C = carente

9 – Tipologia

9.01 -	<input type="checkbox"/>	Villa / Casa padronale.
9.02 -	<input checked="" type="checkbox"/>	Edificio isolato.
9.03 -	<input type="checkbox"/>	Edificio a blocco.
9.04 -	<input type="checkbox"/>	Edificio a schiera.
9.05 -	<input type="checkbox"/>	Edificio in linea.
9.06 -	<input type="checkbox"/>	Stalla/fienile.
9.07 -	<input type="checkbox"/>	Capannone.
9.08 -	<input type="checkbox"/>	Autorimessa.
9.09 -	<input type="checkbox"/>	Portico/barchessa.
9.10 -	<input type="checkbox"/>	Tettoia aperta.
9.11 -	<input type="checkbox"/>	Volume tecnico (silos, vasca, cisterna).
9.12 -	<input type="checkbox"/>	Altro:

10 – Vincoli

10.01 -	<input type="checkbox"/>	L. 1089/39.
10.02 -	<input checked="" type="checkbox"/>	L. 1497/39 – L. 431/86.
10.03 -	<input checked="" type="checkbox"/>	L.R. 24/85 art. 10.
10.04 -	<input type="checkbox"/>	Altri vincoli
10.05 -	<input type="checkbox"/>	Fascia di rispetto stradale.

11 – Proprietà

11.01 -	<input checked="" type="checkbox"/>	Privata personale.
11.02 -	<input type="checkbox"/>	Privata condominio.
11.03 -	<input type="checkbox"/>	Società.
11.04 -	<input type="checkbox"/>	Ente pubblico.
11.05 -	<input type="checkbox"/>	Ente religioso.
11.06 -	<input type="checkbox"/>	Altro.

12 – Titolo di godimento

12.01 -	<input checked="" type="checkbox"/>	Proprietà n° 1.
12.01 -	<input type="checkbox"/>	Affitto n°
12.01 -	<input type="checkbox"/>	Altro n°

Corte Rurale: La Bagolina

13 – Destinazione d'uso

	PT	PP	AP	DP	NO
13.01 - Residenza connessa alla conduzione del fondo.	<input checked="" type="checkbox"/>	<input checked="" type="checkbox"/>	<input type="checkbox"/>	<input checked="" type="checkbox"/>	<input type="checkbox"/>
13.02 - Annesso rustico di azienda attiva.	<input type="checkbox"/>	<input type="checkbox"/>	<input type="checkbox"/>	<input type="checkbox"/>	<input type="checkbox"/>
13.03 - Annesso di servizio all'abitazione o all'azienda.	<input type="checkbox"/>	<input type="checkbox"/>	<input type="checkbox"/>	<input type="checkbox"/>	<input type="checkbox"/>
13.04 - Residenza non connessa all'azienda.	<input type="checkbox"/>	<input type="checkbox"/>	<input type="checkbox"/>	<input type="checkbox"/>	<input type="checkbox"/>
13.05 - Annesso di servizio alla stessa.	<input type="checkbox"/>	<input type="checkbox"/>	<input type="checkbox"/>	<input type="checkbox"/>	<input type="checkbox"/>
13.06 - Altro:	<input type="checkbox"/>	<input type="checkbox"/>	<input type="checkbox"/>	<input type="checkbox"/>	<input type="checkbox"/>
13.07 - Non utilizzato.	<input type="checkbox"/>	<input type="checkbox"/>	<input type="checkbox"/>	<input type="checkbox"/>	<input type="checkbox"/>

PT = piano terra - PP = piano primo - AP = altro piano
DP = destinazione principale - NO = non occupato

14 – Funzionalità alla zona agricola

- 14.01 - Elementi di azienda attiva.
14.02 - Elemento non più funzionale all'attività.
14.03 - In parziale disuso.
14.04 - Non utilizzato da _____ anni.
14.05 - In difformità con la ruralità della zona:
14.05.01 - Compatibile.
14.05.01 - Incompatibile.

15 – Ulteriori elementi circa la funzionalità dell'edificio

- 15.01 - Presenza di ballatoi non tipologici
15.02 - Presenza di volumi di scarsa consistenza.
15.03 - Altro.

16 – Coerenza architettonica con l'impianto rurale

- 16.01 - Elemento di nucleo rurale originario.
16.02 - Alterato pesantemente.
16.03 - Alterato mediamente.
16.04 - Leggibile.
16.05 - Non coerente.
16.06 - Interventi epoche _____.

17 – Caratterizzazione architettonica

- 17.01 - Globale dell'edificio.
17.02 - Globale degli esterni.
17.03 - Globale degli interni.
17.04 - Elementi isolati.
17.05 - Nessuno.

18 – Elementi decorativi originari di interesse

	B	M	C
18.01 - Cornici e mensole di gronda.	<input type="checkbox"/>	<input type="checkbox"/>	<input type="checkbox"/>
18.02 - Contorni alle aperture.	<input checked="" type="checkbox"/>	<input type="checkbox"/>	<input type="checkbox"/>
18.03 - Elementi isolati	<input type="checkbox"/>	<input type="checkbox"/>	<input type="checkbox"/>
18.04 - Decorazioni interne.	<input type="checkbox"/>	<input type="checkbox"/>	<input type="checkbox"/>
18.05 - Muri di cinta originari, portali, etc.	<input type="checkbox"/>	<input type="checkbox"/>	<input type="checkbox"/>
18.06 - Altri:	<input type="checkbox"/>	<input type="checkbox"/>	<input type="checkbox"/>

B = buono - M = medio - C = carente

19 – Dotazione di servizi

- 19.01 - Energia elettrica.
19.02 - Gas.
19.03 - Riscaldamento.
19.04 - Acqua.
19.05 - Fognatura.
19.06 - Latrina interna.
19.07 - Bagno interno.

Grado di protezione

4

Corte Rurale: La Bagolina

Località ... Bagolina
Via/Piazza ... Strada Ossario, n° ...
N.C.T. Foglio 33; Mapp. 31.



Arch. Anna Braioni

Collaboratori: Arch. Maddalena Basso, Dott. Matteo Masconale.

•
Anno di stesura 1999

Nome del file:
Sch B unità 12 31

Pag.1 di 4

12
id corte

31
id unità

Corte Rurale: La Bagolina

3 – Epoca di costruzione

3.01 – Secolo XX.

3.02 – Periodo .

4 – Presenza al catasto

4.01 - Napoleonico.

4.02 - Austriaco.

4.03 - Impianto.

4.04 - Attuale.

4.05 - Non censito.

5 – Dati stereometrici

5.01 – Superficie coperta mq 543,90.

5.02 – H gronda m 3,90.

5.03 – H media di gronda m .

5.04 – Volume mc 2121,21.

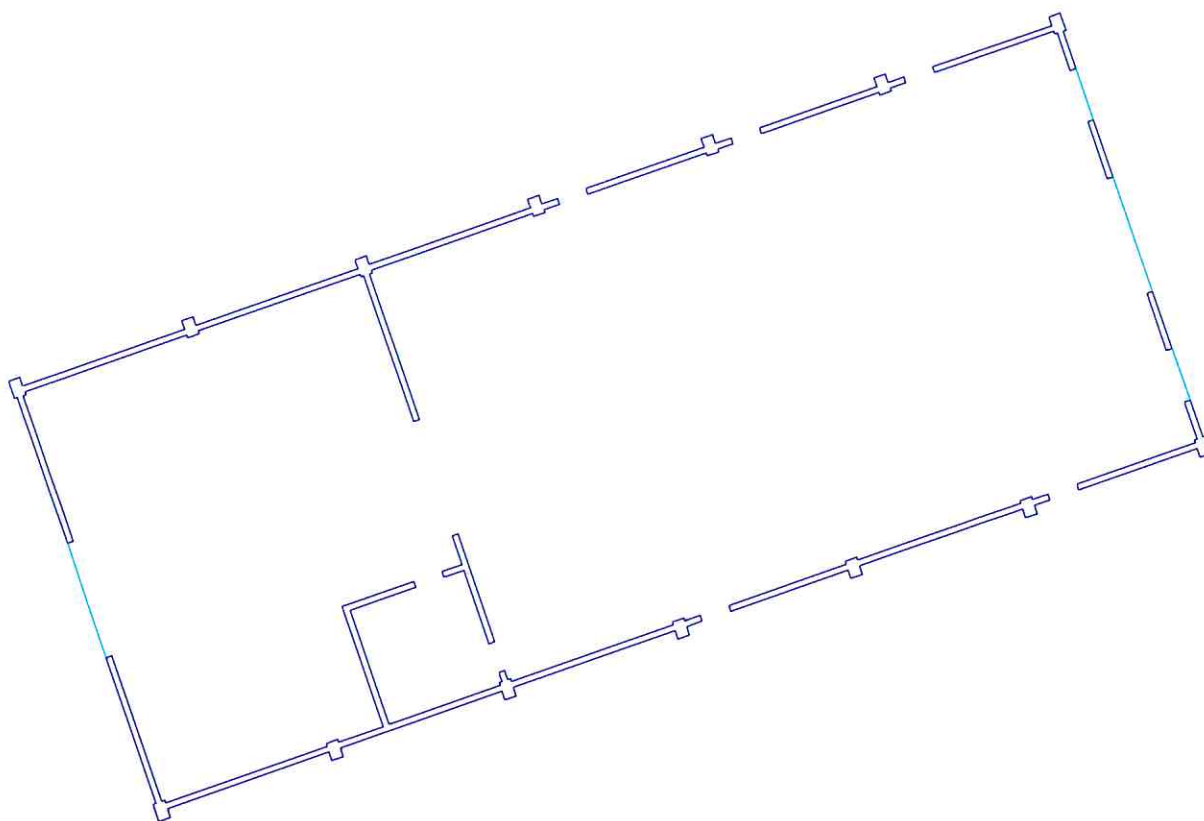
5.05 – N° max piani 1.

5.06 – N° abitanti .

5.07 – N° alloggi .

5.08 – N° vani residenza .

5.09 – N° vani altro uso 3.



Pianta piano terra sc. 1/250.

Corte Rurale: La Bagolina

6 – Strutture verticali

	B	M	C
6.01 - Legno	<input type="checkbox"/>	<input type="checkbox"/>	<input type="checkbox"/>
6.02 - Laterizio	<input type="checkbox"/>	<input type="checkbox"/>	<input type="checkbox"/>
6.03 - Sasso	<input type="checkbox"/>	<input type="checkbox"/>	<input type="checkbox"/>
6.04.- Ferro	<input type="checkbox"/>	<input type="checkbox"/>	<input type="checkbox"/>
6.05 - Forati di cemento	<input type="checkbox"/>	<input checked="" type="checkbox"/>	<input type="checkbox"/>
6.06 - C. A.	<input type="checkbox"/>	<input checked="" type="checkbox"/>	<input type="checkbox"/>
6.07 - Altro:	<input type="checkbox"/>	<input type="checkbox"/>	<input type="checkbox"/>

B = buono – M = medio – C = carente

7 – Strutture orizzontali

	B	M	C
7.01 - Ferro	<input type="checkbox"/>	<input type="checkbox"/>	<input type="checkbox"/>
7.02 - Laterocemento	<input type="checkbox"/>	<input type="checkbox"/>	<input type="checkbox"/>
7.03 - C.A.	<input type="checkbox"/>	<input type="checkbox"/>	<input type="checkbox"/>
7.04 - Legno	<input type="checkbox"/>	<input type="checkbox"/>	<input type="checkbox"/>
7.05 - Altro:	<input type="checkbox"/>	<input type="checkbox"/>	<input type="checkbox"/>

B = buono – M = medio – C = carente

8 – Coperture

	B	M	C
8.01 - Piano	<input type="checkbox"/>	<input type="checkbox"/>	<input type="checkbox"/>
8.02 - 1 falda	<input type="checkbox"/>	<input type="checkbox"/>	<input type="checkbox"/>
8.03 - 2 falde	<input type="checkbox"/>	<input checked="" type="checkbox"/>	<input type="checkbox"/>
8.04 - Padiglione	<input type="checkbox"/>	<input type="checkbox"/>	<input type="checkbox"/>
8.05 - A volta	<input type="checkbox"/>	<input type="checkbox"/>	<input type="checkbox"/>

B = buono – M = medio – C = carente

8.1 – Struttura di copertura

	B	M	C
8.1.01 - Legno	<input type="checkbox"/>	<input type="checkbox"/>	<input type="checkbox"/>
8.1.02 - Laterizio	<input type="checkbox"/>	<input type="checkbox"/>	<input type="checkbox"/>
8.1.03 - Laterocemento	<input type="checkbox"/>	<input checked="" type="checkbox"/>	<input type="checkbox"/>
8.1.04 - Ferro	<input type="checkbox"/>	<input type="checkbox"/>	<input type="checkbox"/>
8.1.05 - C. A.	<input type="checkbox"/>	<input type="checkbox"/>	<input type="checkbox"/>
8.1.06 - Altro:	<input type="checkbox"/>	<input type="checkbox"/>	<input type="checkbox"/>

B = buono – M = medio – C = carente

8.2 – Manto di copertura

	B	M	C
8.2.01 - Laterizio	<input type="checkbox"/>	<input checked="" type="checkbox"/>	<input type="checkbox"/>
8.2.02 - Lamiera / fibrocemento	<input type="checkbox"/>	<input type="checkbox"/>	<input type="checkbox"/>
8.2.03 - Copertina catramata	<input type="checkbox"/>	<input type="checkbox"/>	<input type="checkbox"/>
8.2.04 - Altro:	<input type="checkbox"/>	<input type="checkbox"/>	<input type="checkbox"/>

B = buono – M = medio – C = carente

9 – Tipologia

9.01 -	<input type="checkbox"/>	Villa / Casa padronale.
9.02 -	<input type="checkbox"/>	Edificio isolato.
9.03 -	<input type="checkbox"/>	Edificio a blocco.
9.04 -	<input type="checkbox"/>	Edificio a schiera.
9.05 -	<input type="checkbox"/>	Edificio in linea.
9.06 -	<input type="checkbox"/>	Stalla/fienile.
9.07 -	<input checked="" type="checkbox"/>	Capannone.
9.08 -	<input type="checkbox"/>	Autorimessa.
9.09 -	<input type="checkbox"/>	Portico/barchessa.
9.10 -	<input type="checkbox"/>	Tettoia aperta.
9.11 -	<input type="checkbox"/>	Volume tecnico (silos, vasca, cisterna).
9.12 -	<input type="checkbox"/>	Altro:

10 – Vincoli

10.01 -	<input type="checkbox"/>	L. 1089/39.
10.02 -	<input checked="" type="checkbox"/>	L. 1497/39 – L. 431/86.
10.03 -	<input checked="" type="checkbox"/>	L.R. 24/85 art. 10.
10.04 -	<input type="checkbox"/>	Altri vincoli
10.05 -	<input type="checkbox"/>	Fascia di rispetto stradale.

11 – Proprietà

11.01 -	<input checked="" type="checkbox"/>	Privata personale.
11.02 -	<input type="checkbox"/>	Privata condominio.
11.03 -	<input type="checkbox"/>	Società.
11.04 -	<input type="checkbox"/>	Ente pubblico.
11.05 -	<input type="checkbox"/>	Ente religioso.
11.06 -	<input type="checkbox"/>	Altro.

12 – Titolo di godimento

12.01 -	<input checked="" type="checkbox"/>	Proprietà n° 1.
12.01 -	<input type="checkbox"/>	Affitto n°
12.01 -	<input type="checkbox"/>	Altro n°

Corte Rurale: La Bagolina

13 – Destinazione d'uso

	PT	PP	AP	DP	NO
13.01 - Residenza connessa alla conduzione del fondo.	<input type="checkbox"/>	<input type="checkbox"/>	<input type="checkbox"/>	<input type="checkbox"/>	<input type="checkbox"/>
13.02 - Annesso rustico di azienda attiva.	<input checked="" type="checkbox"/>	<input type="checkbox"/>	<input type="checkbox"/>	<input checked="" type="checkbox"/>	<input type="checkbox"/>
13.03 - Annesso di servizio all'abitazione o all'azienda.	<input type="checkbox"/>	<input type="checkbox"/>	<input type="checkbox"/>	<input type="checkbox"/>	<input type="checkbox"/>
13.04 - Residenza non connessa all'azienda.	<input type="checkbox"/>	<input type="checkbox"/>	<input type="checkbox"/>	<input type="checkbox"/>	<input type="checkbox"/>
13.05 - Annesso di servizio alla stessa.	<input type="checkbox"/>	<input type="checkbox"/>	<input type="checkbox"/>	<input type="checkbox"/>	<input type="checkbox"/>
13.06 - Altro:	<input type="checkbox"/>	<input type="checkbox"/>	<input type="checkbox"/>	<input type="checkbox"/>	<input type="checkbox"/>
13.07 - Non utilizzato.	<input type="checkbox"/>	<input type="checkbox"/>	<input type="checkbox"/>	<input type="checkbox"/>	<input type="checkbox"/>

PT = piano terra - PP = piano primo - AP = altro piano
DP = destinazione principale - NO = non occupato

14 – Funzionalità alla zona agricola

- 14.01 - Elementi di azienda attiva.
14.02 - Elemento non più funzionale all'attività.
14.03 - In parziale disuso.
14.04 - Non utilizzato da _____ anni.
14.05 - In difformità con la ruralità della zona:
14.05.01 - Compatibile.
14.05.01 - Incompatibile.

15 – Ulteriori elementi circa la funzionalità dell'edificio

- 15.01 - Presenza di ballatoi non tipologici
15.02 - Presenza di volumi di scarsa consistenza.
15.03 - Altro.

16 – Coerenza architettonica con l'impianto rurale

- 16.01 - Elemento di nucleo rurale originario.
16.02 - Alterato pesantemente.
16.03 - Alterato mediamente.
16.04 - Leggibile.
16.05 - Non coerente.
16.06 - Interventi epoche '84.

17 – Caratterizzazione architettonica

- 17.01 - Globale dell'edificio.
17.02 - Globale degli esterni.
17.03 - Globale degli interni.
17.04 - Elementi isolati.
17.05 - Nessuno.

18 – Elementi decorativi originari di interesse

	B	M	C
18.01 - Cornici e mensole di gronda.	<input type="checkbox"/>	<input type="checkbox"/>	<input type="checkbox"/>
18.02 - Contorni alle aperture.	<input type="checkbox"/>	<input type="checkbox"/>	<input type="checkbox"/>
18.03 - Elementi isolati	<input type="checkbox"/>	<input type="checkbox"/>	<input type="checkbox"/>
18.04 - Decorazioni interne.	<input type="checkbox"/>	<input type="checkbox"/>	<input type="checkbox"/>
18.05 - Muri di cinta originari, portali, etc.	<input type="checkbox"/>	<input type="checkbox"/>	<input type="checkbox"/>
18.06 - Altri:	<input type="checkbox"/>	<input type="checkbox"/>	<input type="checkbox"/>

B = buono - M = medio - C = carente

19 – Dotazione di servizi

- 19.01 - Energia elettrica.
19.02 - Gas.
19.03 - Riscaldamento.
19.04 - Acqua.
19.05 - Fognatura.
19.06 - Latrina interna.
19.07 - Bagno interno.

Grado di protezione

5

Capannone agricolo del tutto avulso dal contesto rurale per tipologia, struttura e materiali.

Corte Rurale: La Bagolina

Località ... Bagolina
Via/Piazza ... Strada Ossario, n° ...
N.C.T. Foglio 33; Mapp. 23.



Corte Rurale: La Bagolina

3 – Epoca di costruzione

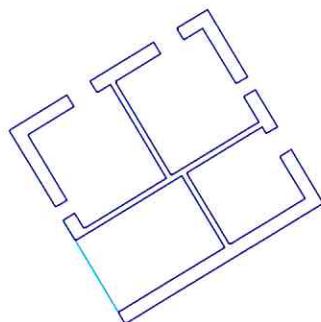
- 3.01 – Secolo XX.
- 3.02 – Periodo '40.

4 – Presenza al catasto

- 4.01 - Napoleonico.
- 4.02 - Austriaco.
- 4.03 - Impianto.
- 4.04 - Attuale.
- 4.05 - Non censito.

5 – Dati stereometrici

- 5.01 – Superficie coperta mq 42,50.
- 5.02 – H gronda m .
- 5.03 – H media di gronda m 2,20.
- 5.04 – Volume mc 93,50.
- 5.05 – N° max piani 1.
- 5.06 – N° abitanti .
- 5.07 – N° alloggi .
- 5.08 – N° vani residenza .
- 5.09 – N° vani altro uso 4.



Pianta piano terra sc. 1/200.

Corte Rurale: La Bagolina

6 – Strutture verticali

	B	M	C
6.01 - Legno	<input type="checkbox"/>	<input type="checkbox"/>	<input type="checkbox"/>
6.02 - Laterizio	<input type="checkbox"/>	<input checked="" type="checkbox"/>	<input type="checkbox"/>
6.03 - Sasso	<input type="checkbox"/>	<input checked="" type="checkbox"/>	<input type="checkbox"/>
6.04 - Ferro	<input type="checkbox"/>	<input type="checkbox"/>	<input type="checkbox"/>
6.05 - Forati di cemento	<input type="checkbox"/>	<input type="checkbox"/>	<input type="checkbox"/>
6.06 - C. A.	<input type="checkbox"/>	<input type="checkbox"/>	<input type="checkbox"/>
6.07 - Altro:	<input type="checkbox"/>	<input type="checkbox"/>	<input type="checkbox"/>

B = buono – M = medio – C = carente

7 – Strutture orizzontali

	B	M	C
7.01 - Ferro	<input type="checkbox"/>	<input type="checkbox"/>	<input type="checkbox"/>
7.02 - Laterocemento	<input type="checkbox"/>	<input type="checkbox"/>	<input type="checkbox"/>
7.03 - C.A.	<input type="checkbox"/>	<input type="checkbox"/>	<input type="checkbox"/>
7.04 - Legno	<input type="checkbox"/>	<input type="checkbox"/>	<input type="checkbox"/>
7.05 - Altro:	<input type="checkbox"/>	<input type="checkbox"/>	<input type="checkbox"/>

B = buono – M = medio – C = carente

8 – Coperture

	B	M	C
8.01 - Piano	<input type="checkbox"/>	<input type="checkbox"/>	<input type="checkbox"/>
8.02 - 1 falda	<input type="checkbox"/>	<input type="checkbox"/>	<input type="checkbox"/>
8.03 - 2 falde	<input type="checkbox"/>	<input checked="" type="checkbox"/>	<input type="checkbox"/>
8.04 - Padiglione	<input type="checkbox"/>	<input type="checkbox"/>	<input type="checkbox"/>
8.05 - A volta	<input type="checkbox"/>	<input type="checkbox"/>	<input type="checkbox"/>

B = buono – M = medio – C = carente

8.1 – Struttura di copertura

	B	M	C
8.1.01 - Legno	<input type="checkbox"/>	<input checked="" type="checkbox"/>	<input type="checkbox"/>
8.1.02 - Laterizio	<input type="checkbox"/>	<input type="checkbox"/>	<input type="checkbox"/>
8.1.03 - Laterocemento	<input type="checkbox"/>	<input type="checkbox"/>	<input type="checkbox"/>
8.1.04 - Ferro	<input type="checkbox"/>	<input type="checkbox"/>	<input type="checkbox"/>
8.1.05 - C. A.	<input type="checkbox"/>	<input type="checkbox"/>	<input type="checkbox"/>
8.1.06 - Altro:	<input type="checkbox"/>	<input type="checkbox"/>	<input type="checkbox"/>

B = buono – M = medio – C = carente

8.2 – Manto di copertura

	B	M	C
8.2.01 - Laterizio	<input type="checkbox"/>	<input checked="" type="checkbox"/>	<input type="checkbox"/>
8.2.02 - Lamiera / fibrocemento	<input type="checkbox"/>	<input type="checkbox"/>	<input type="checkbox"/>
8.2.03 - Copertina catramata	<input type="checkbox"/>	<input type="checkbox"/>	<input type="checkbox"/>
8.2.04 - Altro:	<input type="checkbox"/>	<input type="checkbox"/>	<input type="checkbox"/>

B = buono – M = medio – C = carente

9 – Tipologia

9.01 -	<input type="checkbox"/>	Villa / Casa padronale.
9.02 -	<input checked="" type="checkbox"/>	Edificio isolato.
9.03 -	<input type="checkbox"/>	Edificio a blocco.
9.04 -	<input type="checkbox"/>	Edificio a schiera.
9.05 -	<input type="checkbox"/>	Edificio in linea.
9.06 -	<input type="checkbox"/>	Stalla/fienile.
9.07 -	<input type="checkbox"/>	Capannone.
9.08 -	<input type="checkbox"/>	Autorimessa.
9.09 -	<input type="checkbox"/>	Portico/barchessa.
9.10 -	<input type="checkbox"/>	Tettoia aperta.
9.11 -	<input type="checkbox"/>	Volume tecnico (silos, vasca, cisterna).
9.12 -	<input checked="" type="checkbox"/>	Altro: Stalla piccoli animali, legnaia.

10 – Vincoli

10.01 -	<input type="checkbox"/>	L. 1089/39.
10.02 -	<input checked="" type="checkbox"/>	L. 1497/39 – L. 431/86.
10.03 -	<input checked="" type="checkbox"/>	L.R. 24/85 art. 10.
10.04 -	<input type="checkbox"/>	Altri vincoli
10.05 -	<input type="checkbox"/>	Fascia di rispetto stradale.

11 – Proprietà

11.01 -	<input checked="" type="checkbox"/>	Privata personale.
11.02 -	<input type="checkbox"/>	Privata condominio.
11.03 -	<input type="checkbox"/>	Società.
11.04 -	<input type="checkbox"/>	Ente pubblico.
11.05 -	<input type="checkbox"/>	Ente religioso.
11.06 -	<input type="checkbox"/>	Altro.

12 – Titolo di godimento

12.01 -	<input type="checkbox"/>	Proprietà n°
12.01 -	<input checked="" type="checkbox"/>	Affitto n° 1.
12.01 -	<input type="checkbox"/>	Altro n°

Corte Rurale: La Bagolina

13 – Destinazione d'uso

	PT	PP	AP	DP	NO
13.01 - Residenza connessa alla conduzione del fondo.	<input type="checkbox"/>	<input type="checkbox"/>	<input type="checkbox"/>	<input type="checkbox"/>	<input type="checkbox"/>
13.02 - Annesso rustico di azienda attiva.	<input type="checkbox"/>	<input type="checkbox"/>	<input type="checkbox"/>	<input type="checkbox"/>	<input type="checkbox"/>
13.03 - Annesso di servizio all'abitazione o all'azienda.	<input type="checkbox"/>	<input type="checkbox"/>	<input type="checkbox"/>	<input type="checkbox"/>	<input type="checkbox"/>
13.04 - Residenza non connessa all'azienda.	<input type="checkbox"/>	<input type="checkbox"/>	<input type="checkbox"/>	<input type="checkbox"/>	<input type="checkbox"/>
13.05 - Annesso di servizio alla stessa.	<input type="checkbox"/>	<input type="checkbox"/>	<input type="checkbox"/>	<input type="checkbox"/>	<input type="checkbox"/>
13.06 - Altro: Deposito.	<input checked="" type="checkbox"/>	<input type="checkbox"/>	<input type="checkbox"/>	<input checked="" type="checkbox"/>	<input type="checkbox"/>
13.07 - Non utilizzato.	<input type="checkbox"/>	<input type="checkbox"/>	<input type="checkbox"/>	<input type="checkbox"/>	<input type="checkbox"/>

PT = piano terra - PP = piano primo - AP = altro piano
DP = destinazione principale - NO = non occupato

14 – Funzionalità alla zona agricola

- 14.01 - Elementi di azienda attiva.
14.02 - Elemento non più funzionale all'attività.
14.03 - In parziale disuso.
14.04 - Non utilizzato da _____ anni.
14.05 - In difformità con la ruralità della zona:
14.05.01 - Compatibile.
14.05.01 - Incompatibile.

15 – Ulteriori elementi circa la funzionalità dell'edificio

- 15.01 - Presenza di ballatoi non tipologici
15.02 - Presenza di volumi di scarsa consistenza.
15.03 - Altro.

16 – Coerenza architettonica con l'impianto rurale

- 16.01 - Elemento di nucleo rurale originario.
16.02 - Alterato pesantemente.
16.03 - Alterato mediamente.
16.04 - Leggibile.
16.05 - Non coerente.
16.06 - Interventi epoche

17 – Caratterizzazione architettonica

- 17.01 - Globale dell'edificio.
17.02 - Globale degli esterni.
17.03 - Globale degli interni.
17.04 - Elementi isolati.
17.05 - Nessuno.

18 – Elementi decorativi originari di interesse

	B	M	C
18.01 - Cornici e mensole di gronda.	<input type="checkbox"/>	<input type="checkbox"/>	<input type="checkbox"/>
18.02 - Contorni alle aperture.	<input type="checkbox"/>	<input type="checkbox"/>	<input type="checkbox"/>
18.03 - Elementi isolati	<input type="checkbox"/>	<input type="checkbox"/>	<input type="checkbox"/>
18.04 - Decorazioni interne.	<input type="checkbox"/>	<input type="checkbox"/>	<input type="checkbox"/>
18.05 - Muri di cinta originari, portali, etc.	<input type="checkbox"/>	<input type="checkbox"/>	<input type="checkbox"/>
18.06 - Altri:	<input type="checkbox"/>	<input type="checkbox"/>	<input type="checkbox"/>

B = buono - M = medio - C = carente

19 – Dotazione di servizi

- 19.01 - Energia elettrica.
19.02 - Gas.
19.03 - Riscaldamento.
19.04 - Acqua.
19.05 - Fognatura.
19.06 - Latrina interna.
19.07 - Bagno interno.

Grado di protezione

7

Corte Rurale: La Bagolina

Località ... Bagolina

Via/Piazza ... Strada Ossario, n° ...

N.C.T. Foglio 33; Mapp. 23.



Arch. Anna Braioni

Collaboratori: Arch. Maddalena Basso, Dott. Matteo Masconale.

•
Anno di stesura 1999

Nome del file:
Sch B unità 12 33

Pag.1 di 4

12
id corte

33
id unità

Corte Rurale: La Bagolina

3 – Epoca di costruzione

3.01 – Secolo XIX.

3.02 – Periodo

4 – Presenza al catasto

4.01 - Napoleonico.

4.02 - Austriaco.

4.03 - Impianto.

4.04 - Attuale.

4.05 - Non censito.

5 – Dati stereometrici

5.01 – Superficie coperta mq 110,00.

5.02 – H gronda m 6,40.

5.03 – H media di gronda m

5.04 – Volume mc 704,00.

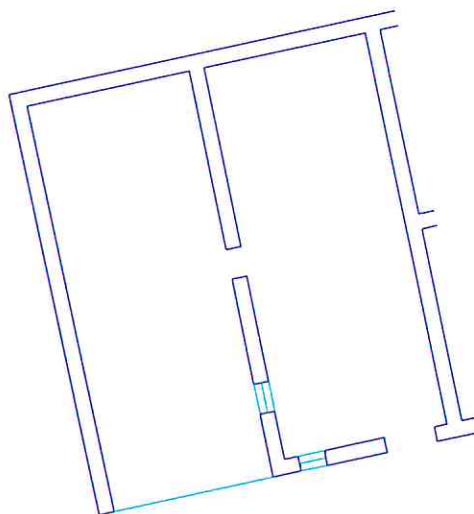
5.05 – N° max piani 2.

5.06 – N° abitanti

5.07 – N° alloggi

5.08 – N° vani residenza

5.09 – N° vani altro uso 2.



Pianta piano terra sc. 1/200.

Corte Rurale: La Bagolina

6 – Strutture verticali

	B	M	C
6.01 - Legno	<input type="checkbox"/>	<input type="checkbox"/>	<input type="checkbox"/>
6.02 - Laterizio	<input type="checkbox"/>	<input checked="" type="checkbox"/>	<input type="checkbox"/>
6.03 - Sasso	<input type="checkbox"/>	<input checked="" type="checkbox"/>	<input type="checkbox"/>
6.04 - Ferro	<input type="checkbox"/>	<input type="checkbox"/>	<input type="checkbox"/>
6.05 - Forati di cemento	<input type="checkbox"/>	<input checked="" type="checkbox"/>	<input type="checkbox"/>
6.06 - C. A.	<input type="checkbox"/>	<input type="checkbox"/>	<input type="checkbox"/>
6.07 - Altro:	<input type="checkbox"/>	<input type="checkbox"/>	<input type="checkbox"/>

B = buono – M = medio – C = carente

7 – Strutture orizzontali

	B	M	C
7.01 - Ferro	<input type="checkbox"/>	<input type="checkbox"/>	<input type="checkbox"/>
7.02 - Laterocemento	<input type="checkbox"/>	<input type="checkbox"/>	<input type="checkbox"/>
7.03 - C.A.	<input type="checkbox"/>	<input type="checkbox"/>	<input type="checkbox"/>
7.04 - Legno	<input type="checkbox"/>	<input checked="" type="checkbox"/>	<input type="checkbox"/>
7.05 - Altro:	<input type="checkbox"/>	<input type="checkbox"/>	<input type="checkbox"/>

B = buono – M = medio – C = carente

8 – Coperture

	B	M	C
8.01 - Piano	<input type="checkbox"/>	<input type="checkbox"/>	<input type="checkbox"/>
8.02 - 1 falda	<input type="checkbox"/>	<input type="checkbox"/>	<input type="checkbox"/>
8.03 - 2 falde	<input type="checkbox"/>	<input checked="" type="checkbox"/>	<input type="checkbox"/>
8.04 - Padiglione	<input type="checkbox"/>	<input type="checkbox"/>	<input type="checkbox"/>
8.05 - A volta	<input type="checkbox"/>	<input type="checkbox"/>	<input type="checkbox"/>

B = buono – M = medio – C = carente

8.1 – Struttura di copertura

	B	M	C
8.1.01 - Legno	<input type="checkbox"/>	<input checked="" type="checkbox"/>	<input type="checkbox"/>
8.1.02 - Laterizio	<input type="checkbox"/>	<input type="checkbox"/>	<input type="checkbox"/>
8.1.03 - Laterocemento	<input type="checkbox"/>	<input type="checkbox"/>	<input type="checkbox"/>
8.1.04 - Ferro	<input type="checkbox"/>	<input type="checkbox"/>	<input type="checkbox"/>
8.1.05 - C. A.	<input type="checkbox"/>	<input type="checkbox"/>	<input type="checkbox"/>
8.1.06 - Altro:	<input type="checkbox"/>	<input type="checkbox"/>	<input type="checkbox"/>

B = buono – M = medio – C = carente

8.2 – Manto di copertura

	B	M	C
8.2.01 - Laterizio	<input type="checkbox"/>	<input checked="" type="checkbox"/>	<input type="checkbox"/>
8.2.02 - Lamiera / fibrocemento	<input type="checkbox"/>	<input type="checkbox"/>	<input type="checkbox"/>
8.2.03 - Copertina catramata	<input type="checkbox"/>	<input type="checkbox"/>	<input type="checkbox"/>
8.2.04 - Altro:	<input type="checkbox"/>	<input type="checkbox"/>	<input type="checkbox"/>

B = buono – M = medio – C = carente

9 – Tipologia

9.01 - <input type="checkbox"/>	Villa / Casa padronale.
9.02 - <input type="checkbox"/>	Edificio isolato.
9.03 - <input type="checkbox"/>	Edificio a blocco.
9.04 - <input type="checkbox"/>	Edificio a schiera.
9.05 - <input type="checkbox"/>	Edificio in linea.
9.06 - <input checked="" type="checkbox"/>	Stalla/fienile.
9.07 - <input type="checkbox"/>	Capannone.
9.08 - <input checked="" type="checkbox"/>	Autorimessa.
9.09 - <input type="checkbox"/>	Portico/barchessa.
9.10 - <input type="checkbox"/>	Tettoia aperta.
9.11 - <input type="checkbox"/>	Volume tecnico (silos, vasca, cisterna).
9.12 - <input type="checkbox"/>	Altro:

10 – Vincoli

10.01 - <input type="checkbox"/>	L. 1089/39.
10.02 - <input checked="" type="checkbox"/>	L. 1497/39 – L. 431/86.
10.03 - <input checked="" type="checkbox"/>	L.R. 24/85 art. 10.
10.04 - <input type="checkbox"/>	Altri vincoli
10.05 - <input type="checkbox"/>	Fascia di rispetto stradale.

11 – Proprietà

11.01 - <input checked="" type="checkbox"/>	Privata personale.
11.02 - <input type="checkbox"/>	Privata condominio.
11.03 - <input type="checkbox"/>	Società.
11.04 - <input type="checkbox"/>	Ente pubblico.
11.05 - <input type="checkbox"/>	Ente religioso.
11.06 - <input type="checkbox"/>	Altro.

12 – Titolo di godimento

12.01 - <input type="checkbox"/>	Proprietà n°
12.01 - <input checked="" type="checkbox"/>	Affitto n° 1.
12.01 - <input type="checkbox"/>	Altro n°

Corte Rurale: La Bagolina

13 – Destinazione d'uso

	PT	PP	AP	DP	NO
13.01 - Residenza connessa alla conduzione del fondo.	<input type="checkbox"/>	<input type="checkbox"/>	<input type="checkbox"/>	<input type="checkbox"/>	<input type="checkbox"/>
13.02 - Annesso rustico di azienda attiva.	<input type="checkbox"/>	<input type="checkbox"/>	<input type="checkbox"/>	<input type="checkbox"/>	<input type="checkbox"/>
13.03 - Annesso di servizio all'abitazione o all'azienda.	<input type="checkbox"/>	<input type="checkbox"/>	<input type="checkbox"/>	<input type="checkbox"/>	<input type="checkbox"/>
13.04 - Residenza non connessa all'azienda.	<input type="checkbox"/>	<input type="checkbox"/>	<input type="checkbox"/>	<input type="checkbox"/>	<input type="checkbox"/>
13.05 - Annesso di servizio alla stessa.	<input type="checkbox"/>	<input type="checkbox"/>	<input type="checkbox"/>	<input type="checkbox"/>	<input type="checkbox"/>
13.06 - Altro: Autorim., rip.	<input checked="" type="checkbox"/>	<input checked="" type="checkbox"/>	<input type="checkbox"/>	<input checked="" type="checkbox"/>	<input type="checkbox"/>
13.07 - Non utilizzato.	<input type="checkbox"/>	<input type="checkbox"/>	<input type="checkbox"/>	<input type="checkbox"/>	<input type="checkbox"/>

PT = piano terra - PP = piano primo - AP = altro piano
DP = destinazione principale - NO = non occupato

14 – Funzionalità alla zona agricola

- 14.01 - Elementi di azienda attiva.
14.02 - Elemento non più funzionale all'attività.
14.03 - In parziale disuso.
14.04 - Non utilizzato da _____ anni.
14.05 - In difformità con la ruralità della zona:
14.05.01 - Compatibile.
14.05.01 - Incompatibile.

15 – Ulteriori elementi circa la funzionalità dell'edificio

- 15.01 - Presenza di ballatoi non tipologici
15.02 - Presenza di volumi di scarsa consistenza.
15.03 - Altro.

16 – Coerenza architettonica con l'impianto rurale

- 16.01 - Elemento di nucleo rurale originario.
16.02 - Alterato pesantemente.
16.03 - Alterato mediamente.
16.04 - Leggibile.
16.05 - Non coerente.
16.06 - Interventi epoche _____

17 – Caratterizzazione architettonica

- 17.01 - Globale dell'edificio.
17.02 - Globale degli esterni.
17.03 - Globale degli interni.
17.04 - Elementi isolati.
17.05 - Nessuno.

18 – Elementi decorativi originari di interesse

	B	M	C
18.01 - Cornici e mensole di gronda.	<input type="checkbox"/>	<input type="checkbox"/>	<input type="checkbox"/>
18.02 - Contorni alle aperture.	<input type="checkbox"/>	<input type="checkbox"/>	<input type="checkbox"/>
18.03 - Elementi isolati	<input type="checkbox"/>	<input type="checkbox"/>	<input type="checkbox"/>
18.04 - Decorazioni interne.	<input type="checkbox"/>	<input type="checkbox"/>	<input type="checkbox"/>
18.05 - Muri di cinta originari, portali, etc.	<input type="checkbox"/>	<input type="checkbox"/>	<input type="checkbox"/>
18.06 - Altri:	<input type="checkbox"/>	<input type="checkbox"/>	<input type="checkbox"/>

B = buono - M = medio - C = carente

19 – Dotazione di servizi

- 19.01 - Energia elettrica.
19.02 - Gas.
19.03 - Riscaldamento.
19.04 - Acqua.
19.05 - Fognatura.
19.06 - Latrina interna.
19.07 - Bagno interno.

Grado di protezione

4

Testa di edificio in linea censito nel Catasto austriaco, tipologicamente assimilabile a stalla/fienile.

Corte Rurale: La Bagolina

Località ... Bagolina

Via/Piazza ... Strada Ossario, n°

N.C.T. Foglio 33; Mapp. 23.



Corte Rurale: La Bagolina

3 – Epoca di costruzione

3.01 – Secolo XIX.

3.02 – Periodo

4 – Presenza al catasto

4.01 - Napoleonico.

4.02 - Austriaco.

4.03 - Impianto.

4.04 - Attuale.

4.05 - Non censito.

5 – Dati stereometrici

5.01 – Superficie coperta mq 102,94.

5.02 – H gronda m 6,40.

5.03 – H media di gronda m

5.04 – Volume mc 658,82.

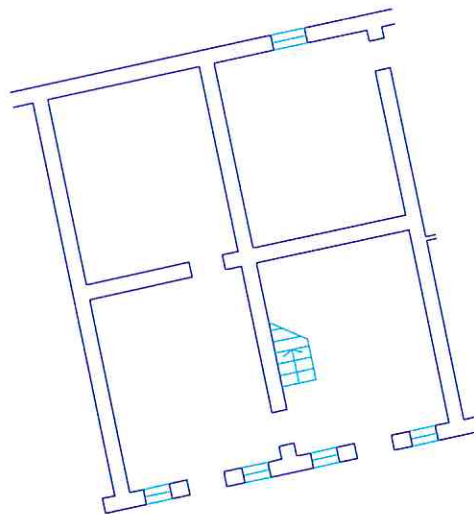
5.05 – N° max piani 3.

5.06 – N° abitanti 3.

5.07 – N° alloggi 1.

5.08 – N° vani residenza 5.

5.09 – N° vani altro uso 3.



Pianta piano terra sc. 1/200.

Corte Rurale: La Bagolina

6 – Strutture verticali

	B	M	C
6.01 - Legno	<input type="checkbox"/>	<input type="checkbox"/>	<input type="checkbox"/>
6.02 - Laterizio	<input type="checkbox"/>	<input checked="" type="checkbox"/>	<input type="checkbox"/>
6.03 - Sasso	<input type="checkbox"/>	<input checked="" type="checkbox"/>	<input type="checkbox"/>
6.04 - Ferro	<input type="checkbox"/>	<input type="checkbox"/>	<input type="checkbox"/>
6.05 - Forati di cemento	<input type="checkbox"/>	<input type="checkbox"/>	<input type="checkbox"/>
6.06 - C. A.	<input type="checkbox"/>	<input type="checkbox"/>	<input type="checkbox"/>
6.07 - Altro:	<input type="checkbox"/>	<input type="checkbox"/>	<input type="checkbox"/>

B = buono – M = medio – C = carente

7 – Strutture orizzontali

	B	M	C
7.01 - Ferro	<input type="checkbox"/>	<input type="checkbox"/>	<input type="checkbox"/>
7.02 - Laterocemento	<input type="checkbox"/>	<input type="checkbox"/>	<input type="checkbox"/>
7.03 - C.A.	<input type="checkbox"/>	<input type="checkbox"/>	<input type="checkbox"/>
7.04 - Legno	<input type="checkbox"/>	<input checked="" type="checkbox"/>	<input type="checkbox"/>
7.05 - Altro:	<input type="checkbox"/>	<input type="checkbox"/>	<input type="checkbox"/>

B = buono – M = medio – C = carente

8 – Coperture

	B	M	C
8.01 - Piano	<input type="checkbox"/>	<input type="checkbox"/>	<input type="checkbox"/>
8.02 - 1 falda	<input type="checkbox"/>	<input type="checkbox"/>	<input type="checkbox"/>
8.03 - 2 falde	<input type="checkbox"/>	<input checked="" type="checkbox"/>	<input type="checkbox"/>
8.04 - Padiglione	<input type="checkbox"/>	<input type="checkbox"/>	<input type="checkbox"/>
8.05 - A volta	<input type="checkbox"/>	<input type="checkbox"/>	<input type="checkbox"/>

B = buono – M = medio – C = carente

8.1 – Struttura di copertura

	B	M	C
8.1.01 - Legno	<input type="checkbox"/>	<input checked="" type="checkbox"/>	<input type="checkbox"/>
8.1.02 - Laterizio	<input type="checkbox"/>	<input type="checkbox"/>	<input type="checkbox"/>
8.1.03 - Laterocemento	<input type="checkbox"/>	<input type="checkbox"/>	<input type="checkbox"/>
8.1.04 - Ferro	<input type="checkbox"/>	<input type="checkbox"/>	<input type="checkbox"/>
8.1.05 - C. A.	<input type="checkbox"/>	<input type="checkbox"/>	<input type="checkbox"/>
8.1.06 - Altro:	<input type="checkbox"/>	<input type="checkbox"/>	<input type="checkbox"/>

B = buono – M = medio – C = carente

8.2 – Manto di copertura

	B	M	C
8.2.01 - Laterizio	<input type="checkbox"/>	<input checked="" type="checkbox"/>	<input type="checkbox"/>
8.2.02 - Lamiera / fibrocemento	<input type="checkbox"/>	<input type="checkbox"/>	<input type="checkbox"/>
8.2.03 - Copertina catramata	<input type="checkbox"/>	<input type="checkbox"/>	<input type="checkbox"/>
8.2.04 - Altro:	<input type="checkbox"/>	<input type="checkbox"/>	<input type="checkbox"/>

B = buono – M = medio – C = carente

9 – Tipologia

9.01 - <input type="checkbox"/>	Villa / Casa padronale.
9.02 - <input type="checkbox"/>	Edificio isolato.
9.03 - <input type="checkbox"/>	Edificio a blocco.
9.04 - <input type="checkbox"/>	Edificio a schiera.
9.05 - <input checked="" type="checkbox"/>	Edificio in linea.
9.06 - <input type="checkbox"/>	Stalla/fienile.
9.07 - <input type="checkbox"/>	Capannone.
9.08 - <input type="checkbox"/>	Autorimessa.
9.09 - <input type="checkbox"/>	Portico/barchessa.
9.10 - <input type="checkbox"/>	Tettoia aperta.
9.11 - <input type="checkbox"/>	Volume tecnico (silos, vasca, cisterna).
9.12 - <input type="checkbox"/>	Altro:

10 – Vincoli

10.01 - <input type="checkbox"/>	L. 1089/39.
10.02 - <input checked="" type="checkbox"/>	L. 1497/39 – L. 431/86.
10.03 - <input checked="" type="checkbox"/>	L.R. 24/85 art. 10.
10.04 - <input type="checkbox"/>	Altri vincoli
10.05 - <input type="checkbox"/>	Fascia di rispetto stradale.

11 – Proprietà

11.01 - <input checked="" type="checkbox"/>	Privata personale.
11.02 - <input type="checkbox"/>	Privata condominio.
11.03 - <input type="checkbox"/>	Società.
11.04 - <input type="checkbox"/>	Ente pubblico.
11.05 - <input type="checkbox"/>	Ente religioso.
11.06 - <input type="checkbox"/>	Altro.

12 – Titolo di godimento

12.01 - <input checked="" type="checkbox"/>	Proprietà n° 1.
12.01 - <input checked="" type="checkbox"/>	Affitto n° 1.
12.01 - <input type="checkbox"/>	Altro n°

Corte Rurale: La Bagolina

13 – Destinazione d'uso

	PT	PP	AP	DP	NO
13.01 - Residenza connessa alla conduzione del fondo.	<input type="checkbox"/>	<input type="checkbox"/>	<input type="checkbox"/>	<input type="checkbox"/>	<input type="checkbox"/>
13.02 - Annesso rustico di azienda attiva.	<input type="checkbox"/>	<input type="checkbox"/>	<input type="checkbox"/>	<input type="checkbox"/>	<input type="checkbox"/>
13.03 - Annesso di servizio all'abitazione o all'azienda.	<input type="checkbox"/>	<input type="checkbox"/>	<input type="checkbox"/>	<input type="checkbox"/>	<input type="checkbox"/>
13.04 - Residenza non connessa all'azienda.	<input checked="" type="checkbox"/>	<input checked="" type="checkbox"/>	<input type="checkbox"/>	<input checked="" type="checkbox"/>	<input type="checkbox"/>
13.05 - Annesso di servizio alla stessa.	<input type="checkbox"/>	<input type="checkbox"/>	<input checked="" type="checkbox"/>	<input type="checkbox"/>	<input type="checkbox"/>
13.06 - Altro:	<input type="checkbox"/>	<input type="checkbox"/>	<input type="checkbox"/>	<input type="checkbox"/>	<input type="checkbox"/>
13.07 - Non utilizzato.	<input type="checkbox"/>	<input type="checkbox"/>	<input type="checkbox"/>	<input type="checkbox"/>	<input type="checkbox"/>

PT = piano terra - PP = piano primo - AP = altro piano
DP = destinazione principale - NO = non occupato

14 – Funzionalità alla zona agricola

- 14.01 - Elementi di azienda attiva.
14.02 - Elemento non più funzionale all'attività.
14.03 - In parziale disuso.
14.04 - Non utilizzato da _____ anni.
14.05 - In difformità con la ruralità della zona:
14.05.01 - Compatibile.
14.05.01 - Incompatibile.

15 – Ulteriori elementi circa la funzionalità dell'edificio

- 15.01 - Presenza di ballatoi non tipologici
15.02 - Presenza di volumi di scarsa consistenza.
15.03 - Altro.

16 – Coerenza architettonica con l'impianto rurale

- 16.01 - Elemento di nucleo rurale originario.
16.02 - Alterato pesantemente.
16.03 - Alterato mediamente.
16.04 - Leggibile.
16.05 - Non coerente.
16.06 - Interventi epoche _____

17 – Caratterizzazione architettonica

- 17.01 - Globale dell'edificio.
17.02 - Globale degli esterni.
17.03 - Globale degli interni.
17.04 - Elementi isolati.
17.05 - Nessuno.

18 – Elementi decorativi originari di interesse

	B	M	C
18.01 - Cornici e mensole di gronda.	<input type="checkbox"/>	<input checked="" type="checkbox"/>	<input type="checkbox"/>
18.02 - Contorni alle aperture.	<input type="checkbox"/>	<input checked="" type="checkbox"/>	<input type="checkbox"/>
18.03 - Elementi isolati	<input type="checkbox"/>	<input type="checkbox"/>	<input type="checkbox"/>
18.04 - Decorazioni interne.	<input type="checkbox"/>	<input type="checkbox"/>	<input type="checkbox"/>
18.05 - Muri di cinta originari, portali, etc.	<input type="checkbox"/>	<input type="checkbox"/>	<input type="checkbox"/>
18.06 - Altri:	<input type="checkbox"/>	<input type="checkbox"/>	<input type="checkbox"/>

B = buono - M = medio - C = carente

19 – Dotazione di servizi

- 19.01 - Energia elettrica.
19.02 - Gas.
19.03 - Riscaldamento.
19.04 - Acqua.
19.05 - Fognatura.
19.06 - Latrina interna.
19.07 - Bagno interno.

Grado di protezione

3

Parte di edificio in linea censito nel Catasto austriaco.

Corte Rurale: La Bagolina

Località ... Bagolina

Via/Piazza ... Strada Ossario, n°

N.C.T. Foglio 33; Mapp. 145.



Corte Rurale: La Bagolina

3 – Epoca di costruzione

3.01 – Secolo XIX.

3.02 – Periodo .

4 – Presenza al catasto

4.01 - Napoleonico.

4.02 - Austriaco.

4.03 - Impianto.

4.04 - Attuale.

4.05 - Non censito.

5 – Dati stereometrici

5.01 – Superficie coperta mq 111,37.

5.02 – H gronda m 6,40.

5.03 – H media di gronda m .

5.04 – Volume mc 712,77.

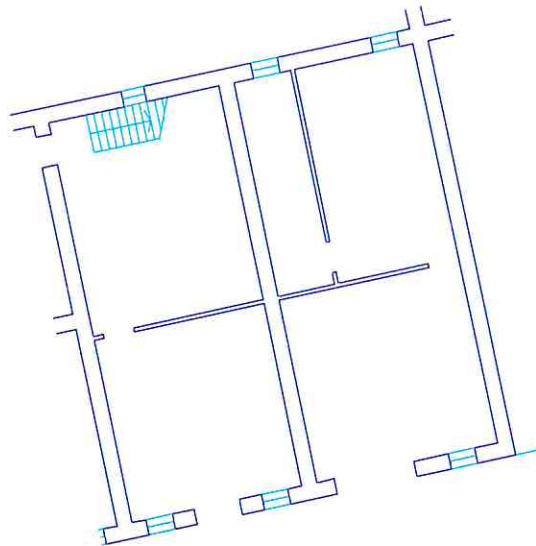
5.05 – N° max piani 3.

5.06 – N° abitanti .

5.07 – N° alloggi 1.

5.08 – N° vani residenza 5.

5.09 – N° vani altro uso 3.



Pianta piano terra sc. 1/200.

Corte Rurale: **La Bagolina**

6 – Strutture verticali

	B	M	C
6.01 - Legno	<input type="checkbox"/>	<input type="checkbox"/>	<input type="checkbox"/>
6.02 - Laterizio	<input checked="" type="checkbox"/>	<input type="checkbox"/>	<input type="checkbox"/>
6.03 - Sasso	<input checked="" type="checkbox"/>	<input type="checkbox"/>	<input type="checkbox"/>
6.04 - Ferro	<input type="checkbox"/>	<input type="checkbox"/>	<input type="checkbox"/>
6.05 - Forati di cemento	<input checked="" type="checkbox"/>	<input type="checkbox"/>	<input type="checkbox"/>
6.06 - C. A.	<input type="checkbox"/>	<input type="checkbox"/>	<input type="checkbox"/>
6.07 - Altro:	<input type="checkbox"/>	<input type="checkbox"/>	<input type="checkbox"/>

B = buono – M = medio – C = carente

7 – Strutture orizzontali

	B	M	C
7.01 - Ferro	<input type="checkbox"/>	<input type="checkbox"/>	<input type="checkbox"/>
7.02 - Laterocemento	<input checked="" type="checkbox"/>	<input type="checkbox"/>	<input type="checkbox"/>
7.03 - C.A.	<input type="checkbox"/>	<input type="checkbox"/>	<input type="checkbox"/>
7.04 - Legno	<input type="checkbox"/>	<input type="checkbox"/>	<input type="checkbox"/>
7.05 - Altro:	<input type="checkbox"/>	<input type="checkbox"/>	<input type="checkbox"/>

B = buono – M = medio – C = carente

8 – Coperture

	B	M	C
8.01 - Piano	<input type="checkbox"/>	<input type="checkbox"/>	<input type="checkbox"/>
8.02 - 1 falda	<input type="checkbox"/>	<input type="checkbox"/>	<input type="checkbox"/>
8.03 - 2 falde	<input checked="" type="checkbox"/>	<input type="checkbox"/>	<input type="checkbox"/>
8.04 - Padiglione	<input type="checkbox"/>	<input type="checkbox"/>	<input type="checkbox"/>
8.05 - A volta	<input type="checkbox"/>	<input type="checkbox"/>	<input type="checkbox"/>

B = buono – M = medio – C = carente

8.1 – Struttura di copertura

	B	M	C
8.1.01 - Legno	<input checked="" type="checkbox"/>	<input type="checkbox"/>	<input type="checkbox"/>
8.1.02 - Laterizio	<input type="checkbox"/>	<input type="checkbox"/>	<input type="checkbox"/>
8.1.03 - Laterocemento	<input type="checkbox"/>	<input type="checkbox"/>	<input type="checkbox"/>
8.1.04 - Ferro	<input type="checkbox"/>	<input type="checkbox"/>	<input type="checkbox"/>
8.1.05 - C. A.	<input type="checkbox"/>	<input type="checkbox"/>	<input type="checkbox"/>
8.1.06 - Altro:	<input type="checkbox"/>	<input type="checkbox"/>	<input type="checkbox"/>

B = buono – M = medio – C = carente

8.2 – Manto di copertura

	B	M	C
8.2.01 - Laterizio	<input checked="" type="checkbox"/>	<input type="checkbox"/>	<input type="checkbox"/>
8.2.02 - Lamiera / fibrocemento	<input type="checkbox"/>	<input type="checkbox"/>	<input type="checkbox"/>
8.2.03 - Copertina catramata	<input type="checkbox"/>	<input type="checkbox"/>	<input type="checkbox"/>
8.2.04 - Altro:	<input type="checkbox"/>	<input type="checkbox"/>	<input type="checkbox"/>

B = buono – M = medio – C = carente

9 – Tipologia

9.01 -	<input type="checkbox"/>	Villa / Casa padronale.
9.02 -	<input type="checkbox"/>	Edificio isolato.
9.03 -	<input type="checkbox"/>	Edificio a blocco.
9.04 -	<input type="checkbox"/>	Edificio a schiera.
9.05 -	<input checked="" type="checkbox"/>	Edificio in linea.
9.06 -	<input type="checkbox"/>	Stalla/fienile.
9.07 -	<input type="checkbox"/>	Capannone.
9.08 -	<input checked="" type="checkbox"/>	Autorimessa.
9.09 -	<input type="checkbox"/>	Portico/barchessa.
9.10 -	<input type="checkbox"/>	Tettoia aperta.
9.11 -	<input type="checkbox"/>	Volume tecnico (silos, vasca, cisterna).
9.12 -	<input type="checkbox"/>	Altro:

10 – Vincoli

10.01 -	<input type="checkbox"/>	L. 1089/39.
10.02 -	<input checked="" type="checkbox"/>	L. 1497/39 – L. 431/86.
10.03 -	<input checked="" type="checkbox"/>	L.R. 24/85 art. 10.
10.04 -	<input type="checkbox"/>	Altri vincoli
10.05 -	<input type="checkbox"/>	Fascia di rispetto stradale.

11 – Proprietà

11.01 -	<input checked="" type="checkbox"/>	Privata personale.
11.02 -	<input type="checkbox"/>	Privata condominio.
11.03 -	<input type="checkbox"/>	Società.
11.04 -	<input type="checkbox"/>	Ente pubblico.
11.05 -	<input type="checkbox"/>	Ente religioso.
11.06 -	<input type="checkbox"/>	Altro.

12 – Titolo di godimento

12.01 -	<input checked="" type="checkbox"/>	Proprietà n° 1.
12.01 -	<input type="checkbox"/>	Affitto n°
12.01 -	<input type="checkbox"/>	Altro n°

Corte Rurale: La Bagolina

13 – Destinazione d'uso

	PT	PP	AP	DP	NO
13.01 - Residenza connessa alla conduzione del fondo.	<input checked="" type="checkbox"/>	<input checked="" type="checkbox"/>	<input type="checkbox"/>	<input type="checkbox"/>	<input checked="" type="checkbox"/>
13.02 - Annesso rustico di azienda attiva.	<input type="checkbox"/>	<input type="checkbox"/>	<input type="checkbox"/>	<input type="checkbox"/>	<input type="checkbox"/>
13.03 - Annesso di servizio all'abitazione o all'azienda.	<input type="checkbox"/>	<input type="checkbox"/>	<input checked="" type="checkbox"/>	<input type="checkbox"/>	<input type="checkbox"/>
13.04 - Residenza non connessa all'azienda.	<input type="checkbox"/>	<input type="checkbox"/>	<input type="checkbox"/>	<input type="checkbox"/>	<input type="checkbox"/>
13.05 - Annesso di servizio alla stessa.	<input type="checkbox"/>	<input type="checkbox"/>	<input type="checkbox"/>	<input type="checkbox"/>	<input type="checkbox"/>
13.06 - Altro: Autorimessa.	<input checked="" type="checkbox"/>	<input type="checkbox"/>	<input type="checkbox"/>	<input type="checkbox"/>	<input type="checkbox"/>
13.07 - Non utilizzato.	<input type="checkbox"/>	<input type="checkbox"/>	<input type="checkbox"/>	<input checked="" type="checkbox"/>	<input type="checkbox"/>

PT = piano terra - PP = piano primo - AP = altro piano
DP = destinazione principale - NO = non occupato

14 – Funzionalità alla zona agricola

- 14.01 - Elementi di azienda attiva.
14.02 - Elemento non più funzionale all'attività.
14.03 - In parziale disuso.
14.04 - Non utilizzato da _____ anni.
14.05 - In difformità con la ruralità della zona:
14.05.01 - Compatibile.
14.05.01 - Incompatibile.

15 – Ulteriori elementi circa la funzionalità dell'edificio

- 15.01 - Presenza di ballatoi non tipologici
15.02 - Presenza di volumi di scarsa consistenza.
15.03 - Altro.

16 – Coerenza architettonica con l'impianto rurale

- 16.01 - Elemento di nucleo rurale originario.
16.02 - Alterato pesantemente.
16.03 - Alterato mediamente.
16.04 - Leggibile.
16.05 - Non coerente.
16.06 - Interventi epoche

17 – Caratterizzazione architettonica

- 17.01 - Globale dell'edificio.
17.02 - Globale degli esterni.
17.03 - Globale degli interni.
17.04 - Elementi isolati.
17.05 - Nessuno.

18 – Elementi decorativi originari di interesse

	B	M	C
18.01 - Cornici e mensole di gronda.	<input type="checkbox"/>	<input type="checkbox"/>	<input type="checkbox"/>
18.02 - Contorni alle aperture.	<input type="checkbox"/>	<input checked="" type="checkbox"/>	<input type="checkbox"/>
18.03 - Elementi isolati	<input type="checkbox"/>	<input type="checkbox"/>	<input type="checkbox"/>
18.04 - Decorazioni interne.	<input type="checkbox"/>	<input type="checkbox"/>	<input type="checkbox"/>
18.05 - Muri di cinta originari, portali, etc.	<input type="checkbox"/>	<input type="checkbox"/>	<input type="checkbox"/>
18.06 - Altri:	<input type="checkbox"/>	<input type="checkbox"/>	<input type="checkbox"/>

B = buono - M = medio - C = carente

19 – Dotazione di servizi

- 19.01 - Energia elettrica.
19.02 - Gas.
19.03 - Riscaldamento.
19.04 - Acqua.
19.05 - Fognatura.
19.06 - Latrina interna.
19.07 - Bagno interno.

Grado di protezione

3

Parte di edificio in linea censito nel Catasto austriaco, in parte rimaneggiato nella fotometria

Corte Rurale: La Bagolina

Località ... Bagolina
Via/Piazza ... Strada Ossario, n° ...
N.C.T. Foglio 33; Mapp. 145.



Arch. Anna Braioni

Collaboratori: Arch. Maddalena Basso, Dott. Matteo Masconale.

Anno di stesura 1999

Nome del file:
Sch B unità 12 36

Pag.1 di 4

12
id corte

36
id unità

Corte Rurale: La Bagolina

3 – Epoca di costruzione

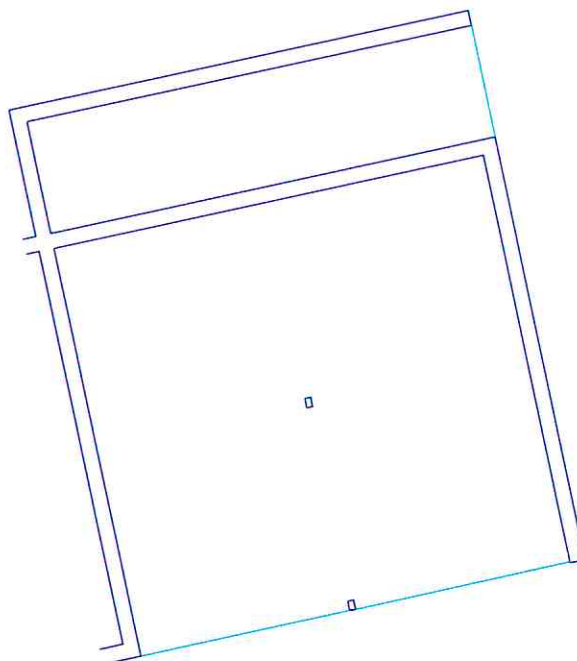
- 3.01 – Secolo XX.
- 3.02 – Periodo '70.

4 – Presenza al catasto

- 4.01 - Napoleonico.
- 4.02 - Austriaco.
- 4.03 - Impianto.
- 4.04 - Attuale.
- 4.05 - Non censito.

5 – Dati stereometrici

- 5.01 – Superficie coperta mq 182,98.
- 5.02 – H gronda m 4,80.
- 5.03 – H media di gronda m .
- 5.04 – Volume mc 773,76.
- 5.05 – N° max piani 1.
- 5.06 – N° abitanti .
- 5.07 – N° alloggi .
- 5.08 – N° vani residenza .
- 5.09 – N° vani altro uso 1.



Pianta piano terra sc. 1/200.

Arch. Anna Braioni

Collaboratori: Arch. Maddalena Basso, Dott. Matteo Masconale.

Anno di stesura 1999

Nome del file:
Sch B unità 12 36

Pag.2di4

12
id corte

36
id unità

Corte Rurale: La Bagolina

6 – Strutture verticali

	B	M	C
6.01 - Legno	<input type="checkbox"/>	<input type="checkbox"/>	<input type="checkbox"/>
6.02 - Laterizio	<input type="checkbox"/>	<input type="checkbox"/>	<input type="checkbox"/>
6.03 - Sasso	<input type="checkbox"/>	<input type="checkbox"/>	<input type="checkbox"/>
6.04 - Ferro	<input type="checkbox"/>	<input checked="" type="checkbox"/>	<input type="checkbox"/>
6.05 - Forati di cemento	<input type="checkbox"/>	<input checked="" type="checkbox"/>	<input type="checkbox"/>
6.06 - C. A.	<input type="checkbox"/>	<input type="checkbox"/>	<input type="checkbox"/>
6.07 - Altro:	<input type="checkbox"/>	<input type="checkbox"/>	<input type="checkbox"/>

B = buono – M = medio – C = carente

7 – Strutture orizzontali

	B	M	C
7.01 - Ferro	<input type="checkbox"/>	<input type="checkbox"/>	<input type="checkbox"/>
7.02 - Laterocemento	<input type="checkbox"/>	<input type="checkbox"/>	<input type="checkbox"/>
7.03 - C.A.	<input type="checkbox"/>	<input type="checkbox"/>	<input type="checkbox"/>
7.04 - Legno	<input type="checkbox"/>	<input type="checkbox"/>	<input type="checkbox"/>
7.05 - Altro:	<input type="checkbox"/>	<input type="checkbox"/>	<input type="checkbox"/>

B = buono – M = medio – C = carente

8 – Coperture

	B	M	C
8.01 - Piano	<input type="checkbox"/>	<input type="checkbox"/>	<input type="checkbox"/>
8.02 - 1 falda	<input type="checkbox"/>	<input type="checkbox"/>	<input type="checkbox"/>
8.03 - 2 falde	<input type="checkbox"/>	<input checked="" type="checkbox"/>	<input type="checkbox"/>
8.04 - Padiglione	<input type="checkbox"/>	<input type="checkbox"/>	<input type="checkbox"/>
8.05 - A volta	<input type="checkbox"/>	<input type="checkbox"/>	<input type="checkbox"/>

B = buono – M = medio – C = carente

8.1 – Struttura di copertura

	B	M	C
8.1.01 - Legno	<input type="checkbox"/>	<input type="checkbox"/>	<input type="checkbox"/>
8.1.02 - Laterizio	<input type="checkbox"/>	<input type="checkbox"/>	<input type="checkbox"/>
8.1.03 - Laterocemento	<input type="checkbox"/>	<input type="checkbox"/>	<input type="checkbox"/>
8.1.04 - Ferro	<input type="checkbox"/>	<input checked="" type="checkbox"/>	<input type="checkbox"/>
8.1.05 - C. A.	<input type="checkbox"/>	<input type="checkbox"/>	<input type="checkbox"/>
8.1.06 - Altro:	<input type="checkbox"/>	<input type="checkbox"/>	<input type="checkbox"/>

B = buono – M = medio – C = carente

8.2 – Manto di copertura

	B	M	C
8.2.01 - Laterizio	<input type="checkbox"/>	<input type="checkbox"/>	<input type="checkbox"/>
8.2.02 - Lamiera / fibrocemento	<input type="checkbox"/>	<input checked="" type="checkbox"/>	<input type="checkbox"/>
8.2.03 - Copertina catramata	<input type="checkbox"/>	<input type="checkbox"/>	<input type="checkbox"/>
8.2.04 - Altro:	<input type="checkbox"/>	<input type="checkbox"/>	<input type="checkbox"/>

B = buono – M = medio – C = carente

9 – Tipologia

9.01 - <input type="checkbox"/>	Villa / Casa padronale.
9.02 - <input type="checkbox"/>	Edificio isolato.
9.03 - <input type="checkbox"/>	Edificio a blocco.
9.04 - <input type="checkbox"/>	Edificio a schiera.
9.05 - <input checked="" type="checkbox"/>	Edificio in linea.
9.06 - <input type="checkbox"/>	Stalla/fienile.
9.07 - <input type="checkbox"/>	Capannone.
9.08 - <input type="checkbox"/>	Autorimessa.
9.09 - <input type="checkbox"/>	Portico/barchessa.
9.10 - <input type="checkbox"/>	Tettoia aperta.
9.11 - <input type="checkbox"/>	Volume tecnico (silos, vasca, cisterna).
9.12 - <input checked="" type="checkbox"/>	Altro: Coperto per deposito.

10 – Vincoli

10.01 - <input type="checkbox"/>	L. 1089/39.
10.02 - <input checked="" type="checkbox"/>	L. 1497/39 – L. 431/86.
10.03 - <input checked="" type="checkbox"/>	L.R. 24/85 art. 10.
10.04 - <input type="checkbox"/>	Altri vincoli
10.05 - <input type="checkbox"/>	Fascia di rispetto stradale.

11 – Proprietà

11.01 - <input checked="" type="checkbox"/>	Privata personale.
11.02 - <input type="checkbox"/>	Privata condominio.
11.03 - <input type="checkbox"/>	Società.
11.04 - <input type="checkbox"/>	Ente pubblico.
11.05 - <input type="checkbox"/>	Ente religioso.
11.06 - <input type="checkbox"/>	Altro.

12 – Titolo di godimento

12.01 - <input checked="" type="checkbox"/>	Proprietà n° 1.
12.01 - <input type="checkbox"/>	Affitto n°
12.01 - <input type="checkbox"/>	Altro n°

Corte Rurale: La Bagolina

13 – Destinazione d'uso

	PT	PP	AP	DP	NO
13.01 - Residenza connessa alla conduzione del fondo.	<input type="checkbox"/>	<input type="checkbox"/>	<input type="checkbox"/>	<input type="checkbox"/>	<input type="checkbox"/>
13.02 - Annesso rustico di azienda attiva.	<input checked="" type="checkbox"/>	<input type="checkbox"/>	<input type="checkbox"/>	<input checked="" type="checkbox"/>	<input type="checkbox"/>
13.03 - Annesso di servizio all'abitazione o all'azienda.	<input type="checkbox"/>	<input type="checkbox"/>	<input type="checkbox"/>	<input type="checkbox"/>	<input type="checkbox"/>
13.04 - Residenza non connessa all'azienda.	<input type="checkbox"/>	<input type="checkbox"/>	<input type="checkbox"/>	<input type="checkbox"/>	<input type="checkbox"/>
13.05 - Annesso di servizio alla stessa.	<input type="checkbox"/>	<input type="checkbox"/>	<input type="checkbox"/>	<input type="checkbox"/>	<input type="checkbox"/>
13.06 - Altro:	<input type="checkbox"/>	<input type="checkbox"/>	<input type="checkbox"/>	<input type="checkbox"/>	<input type="checkbox"/>
13.07 - Non utilizzato.	<input type="checkbox"/>	<input type="checkbox"/>	<input type="checkbox"/>	<input type="checkbox"/>	<input type="checkbox"/>

PT = piano terra - PP = piano primo - AP = altro piano
DP = destinazione principale - NO = non occupato

14 – Funzionalità alla zona agricola

- 14.01 - Elementi di azienda attiva.
14.02 - Elemento non più funzionale all'attività.
14.03 - In parziale disuso.
14.04 - Non utilizzato da _____ anni.
14.05 - In difformità con la ruralità della zona:
14.05.01 - Compatibile.
14.05.01 - Incompatibile.

15 – Ulteriori elementi circa la funzionalità dell'edificio

- 15.01 - Presenza di ballatoi non tipologici
15.02 - Presenza di volumi di scarsa consistenza.
15.03 - Altro.

16 – Coerenza architettonica con l'impianto rurale

- 16.01 - Elemento di nucleo rurale originario.
16.02 - Alterato pesantemente.
16.03 - Alterato mediamente.
16.04 - Leggibile.
16.05 - Non coerente.
16.06 - Interventi epoche Completamente ricostruito.

17 – Caratterizzazione architettonica

- 17.01 - Globale dell'edificio.
17.02 - Globale degli esterni.
17.03 - Globale degli interni.
17.04 - Elementi isolati.
17.05 - Nessuno.

18 – Elementi decorativi originari di interesse

	B	M	C
18.01 - Cornici e mensole di gronda.	<input type="checkbox"/>	<input type="checkbox"/>	<input type="checkbox"/>
18.02 - Contorni alle aperture.	<input type="checkbox"/>	<input type="checkbox"/>	<input type="checkbox"/>
18.03 - Elementi isolati	<input type="checkbox"/>	<input type="checkbox"/>	<input type="checkbox"/>
18.04 - Decorazioni interne.	<input type="checkbox"/>	<input type="checkbox"/>	<input type="checkbox"/>
18.05 - Muri di cinta originari, portali, etc.	<input type="checkbox"/>	<input type="checkbox"/>	<input type="checkbox"/>
18.06 - Altri:	<input type="checkbox"/>	<input type="checkbox"/>	<input type="checkbox"/>

B = buono - M = medio - C = carente

19 – Dotazione di servizi

- 19.01 - Energia elettrica.
19.02 - Gas.
19.03 - Riscaldamento.
19.04 - Acqua.
19.05 - Fognatura.
19.06 - Latrina interna.
19.07 - Bagno interno.

Grado di protezione

6 e 8

Corpo di fabbrica costruito recentemente adibito a fienile di scarsa consistenza strutturale (6). Sul retro verso strada una tettoia che interrompe la linearità dell'edificio (8).

Corte Rurale: La Bagolina

Località ... Bagolina
Via/Piazza ... Starda Ossario, n° ...
N.C.T. Foglio 33; Mapp. 19.



Corte Rurale: La Bagolina

3 – Epoca di costruzione

3.01 – Secolo XX.

3.02 – Periodo '80.

4 – Presenza al catasto

4.01 - Napoleonico.

4.02 - Austriaco.

4.03 - Impianto.

4.04 - Attuale.

4.05 - Non censito.

5 – Dati stereometrici

5.01 – Superficie coperta mq 1.421,91.

5.02 – H gronda m 2,78.

5.03 – H media di gronda m .

5.04 – Volume mc 3.952,90.

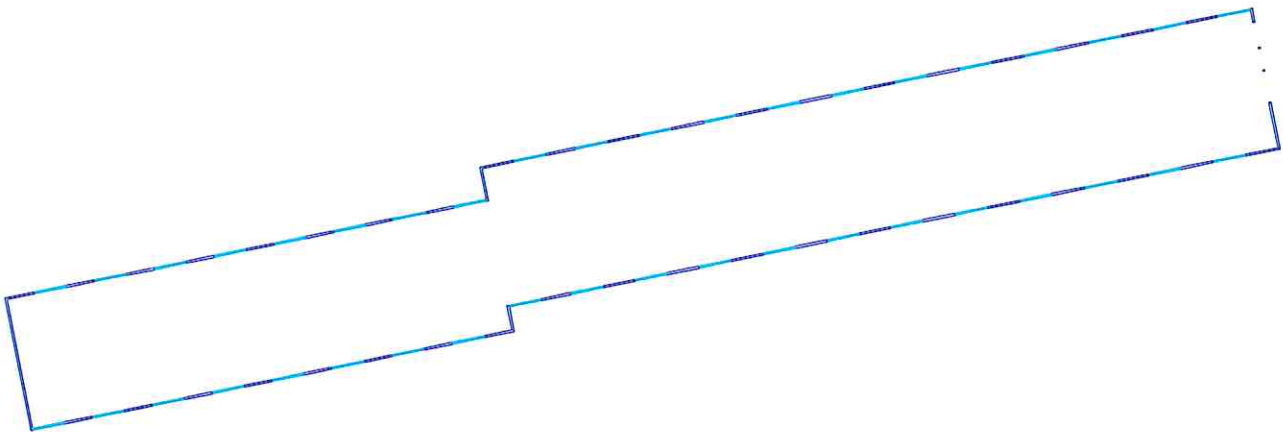
5.05 – N° max piani 1.

5.06 – N° abitanti .

5.07 – N° alloggi .

5.08 – N° vani residenza .

5.09 – N° vani altro uso 1.



Pianta piano terra fuori scala.

Corte Rurale: La Bagolina

6 – Strutture verticali

	B	M	C
6.01 - Legno	<input type="checkbox"/>	<input type="checkbox"/>	<input type="checkbox"/>
6.02 - Laterizio	<input type="checkbox"/>	<input checked="" type="checkbox"/>	<input type="checkbox"/>
6.03 - Sasso	<input type="checkbox"/>	<input type="checkbox"/>	<input type="checkbox"/>
6.04 - Ferro	<input type="checkbox"/>	<input checked="" type="checkbox"/>	<input type="checkbox"/>
6.05 - Forati di cemento	<input type="checkbox"/>	<input type="checkbox"/>	<input type="checkbox"/>
6.06 - C. A.	<input type="checkbox"/>	<input type="checkbox"/>	<input type="checkbox"/>
6.07 - Altro:	<input type="checkbox"/>	<input type="checkbox"/>	<input type="checkbox"/>

B = buono – M = medio – C = carente

7 – Strutture orizzontali

	B	M	C
7.01 - Ferro	<input type="checkbox"/>	<input type="checkbox"/>	<input type="checkbox"/>
7.02 - Laterocemento	<input type="checkbox"/>	<input type="checkbox"/>	<input type="checkbox"/>
7.03 - C.A.	<input type="checkbox"/>	<input type="checkbox"/>	<input type="checkbox"/>
7.04 - Legno	<input type="checkbox"/>	<input type="checkbox"/>	<input type="checkbox"/>
7.05 - Altro:	<input type="checkbox"/>	<input type="checkbox"/>	<input type="checkbox"/>

B = buono – M = medio – C = carente

8 – Coperture

	B	M	C
8.01 - Piano	<input type="checkbox"/>	<input type="checkbox"/>	<input type="checkbox"/>
8.02 - 1 falda	<input type="checkbox"/>	<input type="checkbox"/>	<input type="checkbox"/>
8.03 - 2 falde	<input type="checkbox"/>	<input checked="" type="checkbox"/>	<input type="checkbox"/>
8.04 - Padiglione	<input type="checkbox"/>	<input type="checkbox"/>	<input type="checkbox"/>
8.05 - A volta	<input type="checkbox"/>	<input type="checkbox"/>	<input type="checkbox"/>

B = buono – M = medio – C = carente

8.1 – Struttura di copertura

	B	M	C
8.1.01 - Legno	<input type="checkbox"/>	<input type="checkbox"/>	<input type="checkbox"/>
8.1.02 - Laterizio	<input type="checkbox"/>	<input checked="" type="checkbox"/>	<input type="checkbox"/>
8.1.03 - Laterocemento	<input type="checkbox"/>	<input type="checkbox"/>	<input type="checkbox"/>
8.1.04 - Ferro	<input type="checkbox"/>	<input checked="" type="checkbox"/>	<input type="checkbox"/>
8.1.05 - C. A.	<input type="checkbox"/>	<input type="checkbox"/>	<input type="checkbox"/>
8.1.06 - Altro:	<input type="checkbox"/>	<input type="checkbox"/>	<input type="checkbox"/>

B = buono – M = medio – C = carente

8.2 – Manto di copertura

	B	M	C
8.2.01 - Laterizio	<input type="checkbox"/>	<input type="checkbox"/>	<input type="checkbox"/>
8.2.02 - Lamiera / fibrocemento	<input type="checkbox"/>	<input checked="" type="checkbox"/>	<input type="checkbox"/>
8.2.03 - Copertina catramata	<input type="checkbox"/>	<input type="checkbox"/>	<input type="checkbox"/>
8.2.04 - Altro:	<input type="checkbox"/>	<input type="checkbox"/>	<input type="checkbox"/>

B = buono – M = medio – C = carente

9 – Tipologia

9.01 -	<input type="checkbox"/>	Villa / Casa padronale.
9.02 -	<input type="checkbox"/>	Edificio isolato.
9.03 -	<input type="checkbox"/>	Edificio a blocco.
9.04 -	<input type="checkbox"/>	Edificio a schiera.
9.05 -	<input type="checkbox"/>	Edificio in linea.
9.06 -	<input type="checkbox"/>	Stalla/fienile.
9.07 -	<input checked="" type="checkbox"/>	Capannone.
9.08 -	<input type="checkbox"/>	Autorimessa.
9.09 -	<input type="checkbox"/>	Portico/barchessa.
9.10 -	<input type="checkbox"/>	Tettoia aperta.
9.11 -	<input type="checkbox"/>	Volume tecnico (silos, vasca, cisterna).
9.12 -	<input type="checkbox"/>	Altro:

10 – Vincoli

10.01 -	<input type="checkbox"/>	L. 1089/39.
10.02 -	<input type="checkbox"/>	L. 1497/39 – L. 431/86.
10.03 -	<input type="checkbox"/>	L.R. 24/85 art. 10.
10.04 -	<input type="checkbox"/>	Altri vincoli
10.05 -	<input type="checkbox"/>	Fascia di rispetto stradale.

11 – Proprietà

11.01 -	<input checked="" type="checkbox"/>	Privata personale.
11.02 -	<input type="checkbox"/>	Privata condominio.
11.03 -	<input type="checkbox"/>	Società.
11.04 -	<input type="checkbox"/>	Ente pubblico.
11.05 -	<input type="checkbox"/>	Ente religioso.
11.06 -	<input type="checkbox"/>	Altro.

12 – Titolo di godimento

12.01 -	<input checked="" type="checkbox"/>	Proprietà n° 1.
12.01 -	<input type="checkbox"/>	Affitto n°
12.01 -	<input type="checkbox"/>	Altro n°

Corte Rurale: La Bagolina

13 – Destinazione d'uso

	PT	PP	AP	DP	NO
13.01 - Residenza connessa alla conduzione del fondo.	<input type="checkbox"/>	<input type="checkbox"/>	<input type="checkbox"/>	<input type="checkbox"/>	<input type="checkbox"/>
13.02 - Annesso rustico di azienda attiva.	<input type="checkbox"/>	<input type="checkbox"/>	<input type="checkbox"/>	<input type="checkbox"/>	<input type="checkbox"/>
13.03 - Annesso di servizio all'abitazione o all'azienda.	<input type="checkbox"/>	<input type="checkbox"/>	<input type="checkbox"/>	<input type="checkbox"/>	<input type="checkbox"/>
13.04 - Residenza non connessa all'azienda.	<input type="checkbox"/>	<input type="checkbox"/>	<input type="checkbox"/>	<input type="checkbox"/>	<input type="checkbox"/>
13.05 - Annesso di servizio alla stessa.	<input type="checkbox"/>	<input type="checkbox"/>	<input type="checkbox"/>	<input type="checkbox"/>	<input type="checkbox"/>
13.06 - Altro:	<input type="checkbox"/>	<input type="checkbox"/>	<input type="checkbox"/>	<input type="checkbox"/>	<input type="checkbox"/>
13.07 - Non utilizzato.	<input checked="" type="checkbox"/>	<input type="checkbox"/>	<input type="checkbox"/>	<input checked="" type="checkbox"/>	<input type="checkbox"/>

PT = piano terra - PP = piano primo - AP = altro piano
DP = destinazione principale - NO = non occupato

14 – Funzionalità alla zona agricola

- 14.01 - Elementi di azienda attiva.
14.02 - Elemento non più funzionale
all'attività.
14.03 - In parziale disuso.
14.04 - Non utilizzato da _____ anni.
14.05 - In difformità con la ruralità della zona:
14.05.01 - Compatibile.
14.05.01 - Incompatibile.

**15 – Ulteriori elementi circa la funzionalità
dell'edificio**

- 15.01 - Presenza di ballatoi non tipologici
15.02 - Presenza di volumi di scarsa
consistenza.
15.03 - Altro.

**16 – Coerenza architettonica con l'impianto
rurale**

- 16.01 - Elemento di nucleo rurale originario.
16.02 - Alterato pesantemente.
16.03 - Alterato mediamente.
16.04 - Leggibile.
16.05 - Non coerente.
16.06 - Interventi epoche _____

17 – Caratterizzazione architettonica

- 17.01 - Globale dell'edificio.
17.02 - Globale degli esterni.
17.03 - Globale degli interni.
17.04 - Elementi isolati.
17.05 - Nessuno.

18 – Elementi decorativi originari di interesse

	B	M	C
18.01 - Cornici e mensole di gronda.	<input type="checkbox"/>	<input type="checkbox"/>	<input type="checkbox"/>
18.02 - Contorni alle aperture.	<input type="checkbox"/>	<input type="checkbox"/>	<input type="checkbox"/>
18.03 - Elementi isolati	<input type="checkbox"/>	<input type="checkbox"/>	<input type="checkbox"/>
18.04 - Decorazioni interne.	<input type="checkbox"/>	<input type="checkbox"/>	<input type="checkbox"/>
18.05 - Muri di cinta originari, portali, etc.	<input type="checkbox"/>	<input type="checkbox"/>	<input type="checkbox"/>
18.06 - Altri:	<input type="checkbox"/>	<input type="checkbox"/>	<input type="checkbox"/>

B = buono - M = medio - C = carente

19 – Dotazione di servizi

- 19.01 - Energia elettrica.
19.02 - Gas.
19.03 - Riscaldamento.
19.04 - Acqua.
19.05 - Fognatura.
19.06 - Latrina interna.
19.07 - Bagno interno.

Grado di protezione

8

Corte Rurale: La Bagolina

Località ... Bagolina
Via/Piazza ... Strada Ossario, n° ...
N.C.T. Foglio 33; Mapp. 20.



Arch. Anna Braioni

Collaboratori: Arch. Maddalena Basso, Dott. Matteo Masconale.

•
Anno di stesura 1999

Nome del file:
Sch B unità 12 38

Pag.1di4

12
id corte

38
id unità

Corte Rurale: La Bagolina

3 – Epoca di costruzione

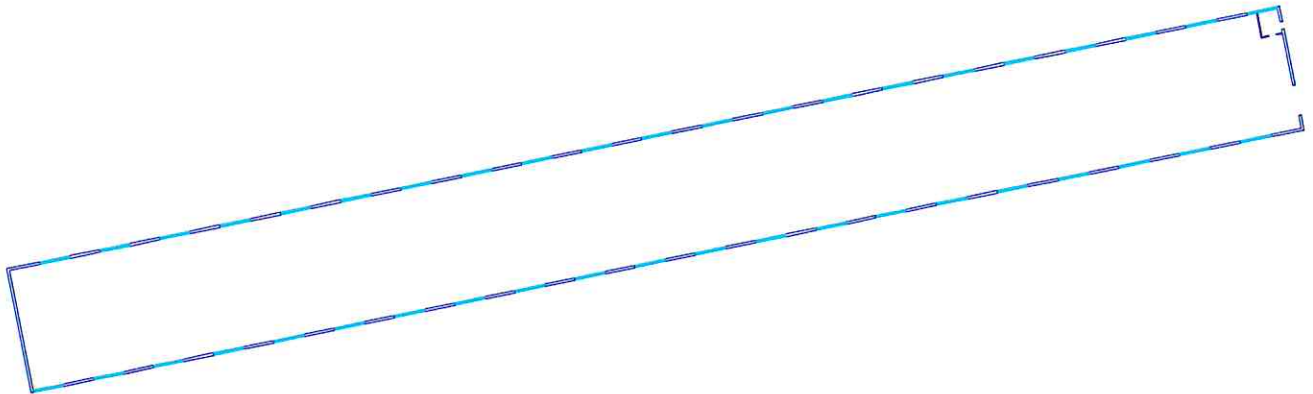
- 3.01 – Secolo XX.
- 3.02 – Periodo '80.

4 – Presenza al catasto

- 4.01 - Napoleonico.
- 4.02 - Austriaco.
- 4.03 - Impianto.
- 4.04 - Attuale.
- 4.05 - Non censito.

5 – Dati stereometrici

- 5.01 – Superficie coperta mq 1.575,35.
- 5.02 – H gronda m 2,70.
- 5.03 – H media di gronda m .
- 5.04 – Volume mc 4.253,44.
- 5.05 – N° max piani 1.
- 5.06 – N° abitanti .
- 5.07 – N° alloggi .
- 5.08 – N° vani residenza .
- 5.09 – N° vani altro uso 1.



Pianta piano terra fuori scala.

Corte Rurale: La Bagolina

6 – Strutture verticali

	B	M	C
6.01 - Legno	<input type="checkbox"/>	<input type="checkbox"/>	<input type="checkbox"/>
6.02 - Laterizio	<input type="checkbox"/>	<input checked="" type="checkbox"/>	<input type="checkbox"/>
6.03 - Sasso	<input type="checkbox"/>	<input type="checkbox"/>	<input type="checkbox"/>
6.04 - Ferro	<input type="checkbox"/>	<input checked="" type="checkbox"/>	<input type="checkbox"/>
6.05 - Forati di cemento	<input type="checkbox"/>	<input type="checkbox"/>	<input type="checkbox"/>
6.06 - C. A.	<input type="checkbox"/>	<input type="checkbox"/>	<input type="checkbox"/>
6.07 - Altro:	<input type="checkbox"/>	<input type="checkbox"/>	<input type="checkbox"/>

B = buono – M = medio – C = carente

7 – Strutture orizzontali

	B	M	C
7.01 - Ferro	<input type="checkbox"/>	<input type="checkbox"/>	<input type="checkbox"/>
7.02 - Laterocemento	<input type="checkbox"/>	<input type="checkbox"/>	<input type="checkbox"/>
7.03 - C.A.	<input type="checkbox"/>	<input type="checkbox"/>	<input type="checkbox"/>
7.04 - Legno	<input type="checkbox"/>	<input type="checkbox"/>	<input type="checkbox"/>
7.05 - Altro:	<input type="checkbox"/>	<input type="checkbox"/>	<input type="checkbox"/>

B = buono – M = medio – C = carente

8 – Coperture

	B	M	C
8.01 - Piano	<input type="checkbox"/>	<input type="checkbox"/>	<input type="checkbox"/>
8.02 - 1 falda	<input type="checkbox"/>	<input type="checkbox"/>	<input type="checkbox"/>
8.03 - 2 falde	<input type="checkbox"/>	<input checked="" type="checkbox"/>	<input type="checkbox"/>
8.04 - Padiglione	<input type="checkbox"/>	<input type="checkbox"/>	<input type="checkbox"/>
8.05 - A volta	<input type="checkbox"/>	<input type="checkbox"/>	<input type="checkbox"/>

B = buono – M = medio – C = carente

8.1 – Struttura di copertura

	B	M	C
8.1.01 - Legno	<input type="checkbox"/>	<input type="checkbox"/>	<input type="checkbox"/>
8.1.02 - Laterizio	<input type="checkbox"/>	<input checked="" type="checkbox"/>	<input type="checkbox"/>
8.1.03 - Laterocemento	<input type="checkbox"/>	<input type="checkbox"/>	<input type="checkbox"/>
8.1.04 - Ferro	<input type="checkbox"/>	<input checked="" type="checkbox"/>	<input type="checkbox"/>
8.1.05 - C. A.	<input type="checkbox"/>	<input type="checkbox"/>	<input type="checkbox"/>
8.1.06 - Altro:	<input type="checkbox"/>	<input type="checkbox"/>	<input type="checkbox"/>

B = buono – M = medio – C = carente

8.2 – Manto di copertura

	B	M	C
8.2.01 - Laterizio	<input type="checkbox"/>	<input type="checkbox"/>	<input type="checkbox"/>
8.2.02 - Lamiera / fibrocemento	<input type="checkbox"/>	<input checked="" type="checkbox"/>	<input type="checkbox"/>
8.2.03 - Copertina catramata	<input type="checkbox"/>	<input type="checkbox"/>	<input type="checkbox"/>
8.2.04 - Altro:	<input type="checkbox"/>	<input type="checkbox"/>	<input type="checkbox"/>

B = buono – M = medio – C = carente

9 – Tipologia

9.01 -	<input type="checkbox"/>	Villa / Casa padronale.
9.02 -	<input type="checkbox"/>	Edificio isolato.
9.03 -	<input type="checkbox"/>	Edificio a blocco.
9.04 -	<input type="checkbox"/>	Edificio a schiera.
9.05 -	<input type="checkbox"/>	Edificio in linea.
9.06 -	<input type="checkbox"/>	Stalla/fienile.
9.07 -	<input checked="" type="checkbox"/>	Capannone.
9.08 -	<input type="checkbox"/>	Autorimessa.
9.09 -	<input type="checkbox"/>	Portico/barchessa.
9.10 -	<input type="checkbox"/>	Tettoia aperta.
9.11 -	<input type="checkbox"/>	Volume tecnico (silos, vasca, cisterna).
9.12 -	<input type="checkbox"/>	Altro:

10 – Vincoli

10.01 -	<input type="checkbox"/>	L. 1089/39.
10.02 -	<input type="checkbox"/>	L. 1497/39 – L. 431/86.
10.03 -	<input type="checkbox"/>	L.R. 24/85 art. 10.
10.04 -	<input type="checkbox"/>	Altri vincoli
10.05 -	<input type="checkbox"/>	Fascia di rispetto stradale.

11 – Proprietà

11.01 -	<input checked="" type="checkbox"/>	Privata personale.
11.02 -	<input type="checkbox"/>	Privata condominio.
11.03 -	<input type="checkbox"/>	Società.
11.04 -	<input type="checkbox"/>	Ente pubblico.
11.05 -	<input type="checkbox"/>	Ente religioso.
11.06 -	<input type="checkbox"/>	Altro.

12 – Titolo di godimento

12.01 -	<input checked="" type="checkbox"/>	Proprietà n° 1.
12.01 -	<input type="checkbox"/>	Affitto n°
12.01 -	<input type="checkbox"/>	Altro n°

Corte Rurale: La Bagolina

13 – Destinazione d'uso

	PT	PP	AP	DP	NO
13.01 - Residenza connessa alla conduzione del fondo.	<input type="checkbox"/>	<input type="checkbox"/>	<input type="checkbox"/>	<input type="checkbox"/>	<input type="checkbox"/>
13.02 - Annesso rustico di azienda attiva.	<input type="checkbox"/>	<input type="checkbox"/>	<input type="checkbox"/>	<input type="checkbox"/>	<input type="checkbox"/>
13.03 - Annesso di servizio all'abitazione o all'azienda.	<input type="checkbox"/>	<input type="checkbox"/>	<input type="checkbox"/>	<input type="checkbox"/>	<input type="checkbox"/>
13.04 - Residenza non connessa all'azienda.	<input type="checkbox"/>	<input type="checkbox"/>	<input type="checkbox"/>	<input type="checkbox"/>	<input type="checkbox"/>
13.05 - Annesso di servizio alla stessa.	<input type="checkbox"/>	<input type="checkbox"/>	<input type="checkbox"/>	<input type="checkbox"/>	<input type="checkbox"/>
13.06 - Altro:	<input type="checkbox"/>	<input type="checkbox"/>	<input type="checkbox"/>	<input type="checkbox"/>	<input type="checkbox"/>
13.07 - Non utilizzato.	<input checked="" type="checkbox"/>	<input type="checkbox"/>	<input type="checkbox"/>	<input checked="" type="checkbox"/>	<input type="checkbox"/>

PT = piano terra - PP = piano primo - AP = altro piano
DP = destinazione principale - NO = non occupato

14 – Funzionalità alla zona agricola

- 14.01 - Elementi di azienda attiva.
14.02 - Elemento non più funzionale
all'attività.
14.03 - In parziale disuso.
14.04 - Non utilizzato da _____ anni.
14.05 - In difformità con la ruralità della zona:
14.05.01 - Compatibile.
14.05.01 - Incompatibile.

**15 – Ulteriori elementi circa la funzionalità
dell'edificio**

- 15.01 - Presenza di ballatoi non tipologici
15.02 - Presenza di volumi di scarsa
consistenza.
15.03 - Altro.

**16 – Coerenza architettonica con l'impianto
rurale**

- 16.01 - Elemento di nucleo rurale originario.
16.02 - Alterato pesantemente.
16.03 - Alterato mediamente.
16.04 - Leggibile.
16.05 - Non coerente.
16.06 - Interventi epoche

17 – Caratterizzazione architettonica

- 17.01 - Globale dell'edificio.
17.02 - Globale degli esterni.
17.03 - Globale degli interni.
17.04 - Elementi isolati.
17.05 - Nessuno.

18 – Elementi decorativi originari di interesse

	B	M	C
18.01 - Cornici e mensole di gronda.	<input type="checkbox"/>	<input type="checkbox"/>	<input type="checkbox"/>
18.02 - Contorni alle aperture.	<input type="checkbox"/>	<input type="checkbox"/>	<input type="checkbox"/>
18.03 - Elementi isolati	<input type="checkbox"/>	<input type="checkbox"/>	<input type="checkbox"/>
18.04 - Decorazioni interne.	<input type="checkbox"/>	<input type="checkbox"/>	<input type="checkbox"/>
18.05 - Muri di cinta originari, portali, etc.	<input type="checkbox"/>	<input type="checkbox"/>	<input type="checkbox"/>
18.06 - Altri:	<input type="checkbox"/>	<input type="checkbox"/>	<input type="checkbox"/>

B = buono - M = medio - C = carente

19 – Dotazione di servizi

- 19.01 - Energia elettrica.
19.02 - Gas.
19.03 - Riscaldamento.
19.04 - Acqua.
19.05 - Fognatura.
19.06 - Latrina interna.
19.07 - Bagno interno.

Grado di protezione

8