


PIANO URBANISTICO ATTUATIVO
(L.R. 11/2004 ART.19)
IN LOCALITÀ "CA' DEL PEPE" - SCHEDA 1
VIA PEZZARARA

PROGETTISTA

COMMITTENTE



COMMITTENTE		
RFB srl		
TITOLO		
PROGETTO RETI TECNOLOGICHE GAS		
DATA	SCALA	FILE
SETTEMBRE 2022	1:500	PUA_MAG2022_REV_SETT2022







N. TAVOLA

08

REV_01

STUDIO ASSOCIATO
Ing. GIOVANNI MONTRESOR – Arch. AMEDEO MARGOTTO
Via Fama 11 – VERONA – Tel 0458012652 – e-mail: momaass@momaassociati.it

RETE GASDOTTO

-  Perimetro dell'intervento
-  Rete gasdotto principale
-  Tubazioni di allacciamento
-  Valvole di chiusura e allaccio
-  Collegamento alla rete esistente
-  Tracciato "presumibile" della rete interna (tubi semirigidi Ø 125)



PLANIMETRIA AREE DI URBANIZZAZIONE scala 1:500