

Provincia di Verona
Comune di Sommacampagna

Corte Rurale: **Il Campagnol**

REGIONE DEL VENETO SI VISTA.
Comitato di progetto approvato D.G.R.
003759 21 DIC. 2001
DIREZIONE URBANISTICA E BB.AA.
IL DIRIGENTE

scheda
B
L.R. 24/85 art.10

Arch. Vincenzo FABRIS



REGIONE DEL VENETO
COMMISSIONE TECNICA REGIONALE
Divisione Urbanistica
in via ...
Armonio ...

20 NOV 2001

IL SEGRETARIO
FRANCESCA BARINA

Aerofotografia dell'area della corte, volo 11.08.1997.
Concessione S.M.A. 1-493 del 28.08.1997.



ALLEGATO ALLA DELIBERAZIONE DI
CONSIGLIO COMUNALE n° 50
DEL 21 SET. 2000.

Arch. Anna Braioni
Collaboratori: Arch. Maddalena Basso, Dott. Matteo Masconale.

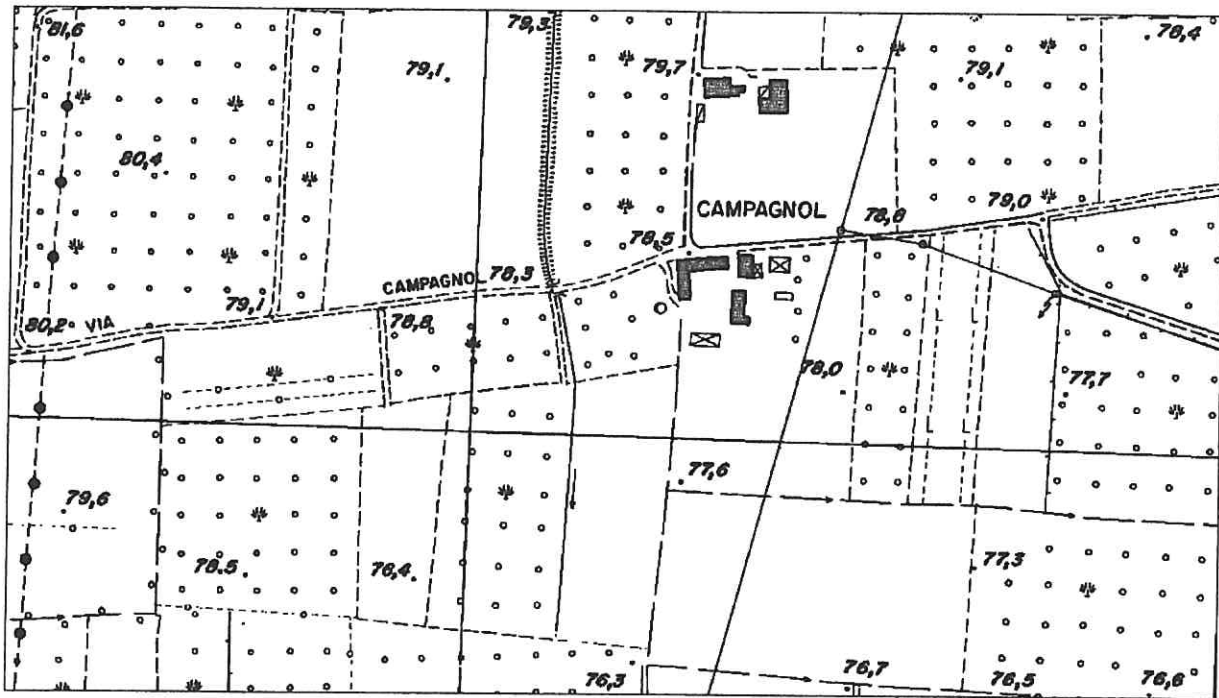
Nome del file:
Sch B corte 06

Pag.1di7

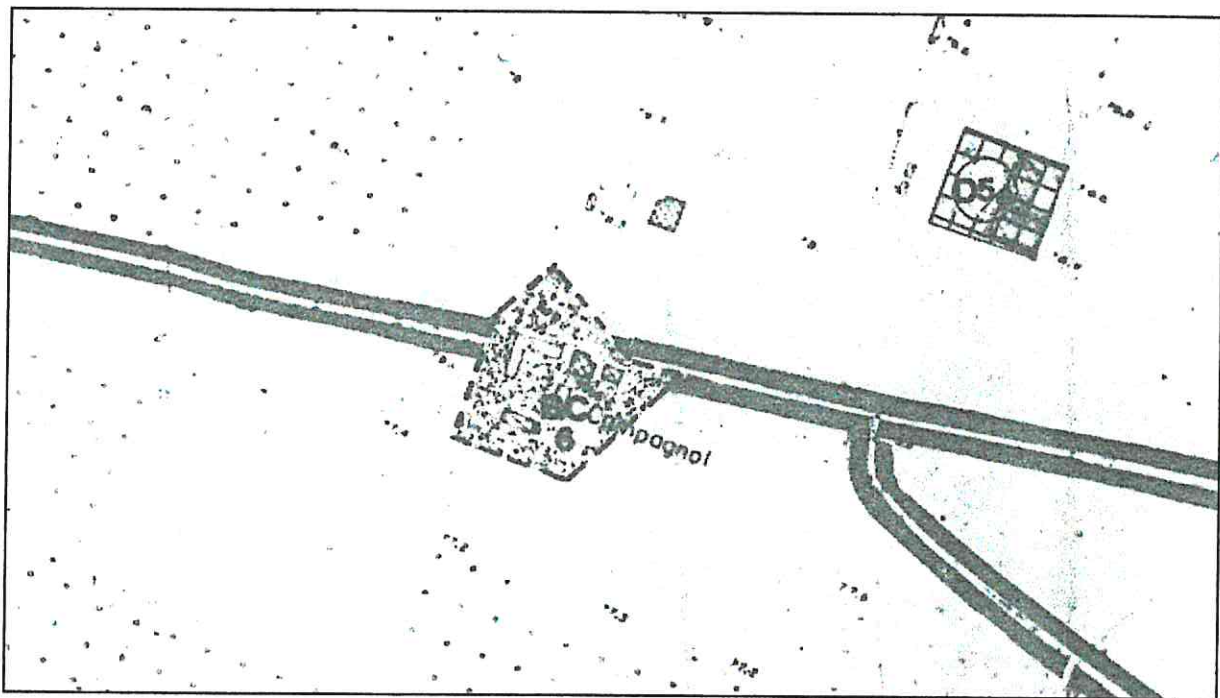
06 00
id corte id unità

Anno di stesura 1999

Corte Rurale: Il Campagnol



C.T.R. sc. 1/5000.



P.R.G. sc. 1/5000.

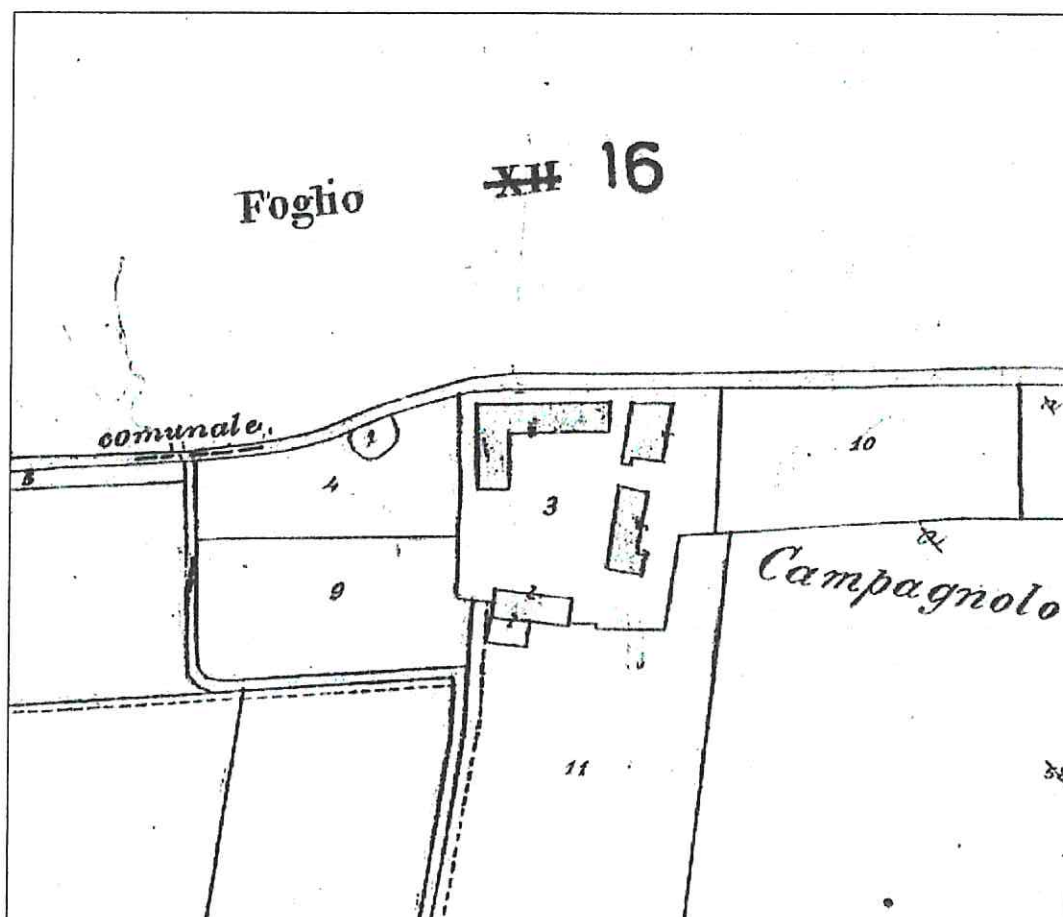
Corte Rurale: Il Campagnol

1 – Contesto ambientale

- 1.1 Pianura.
1.2 Pianura valliva.
1.3 Collina.

2 – Contesto ristretto

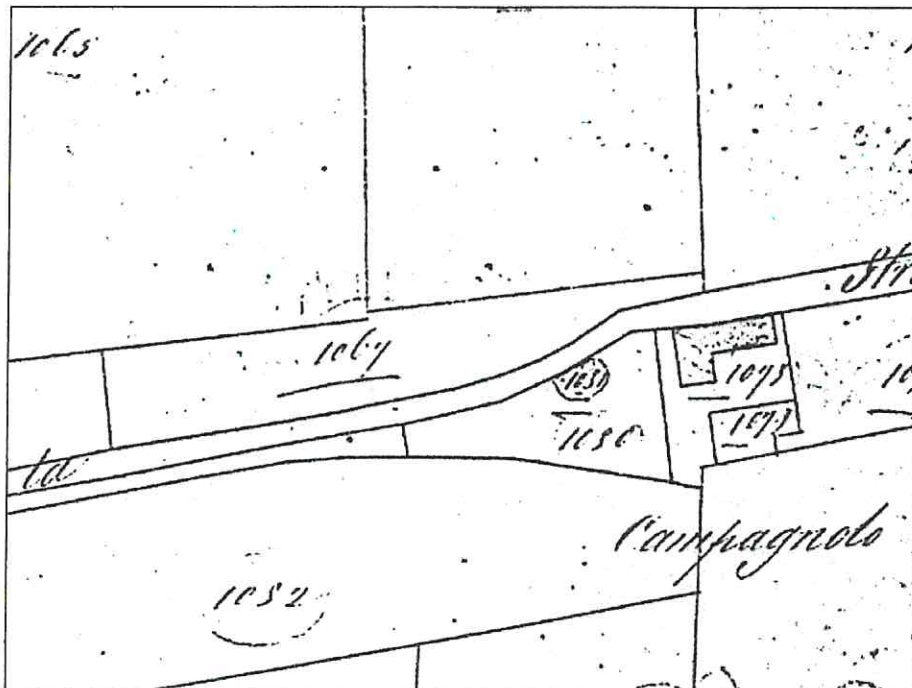
- 2.1 Parco.
2.2 Giardino.
2.3 Orto.
2.4 Scoperto a destinazione agricola.
2.5 Brolo.



Estratto catastale, sc. 1/2000.

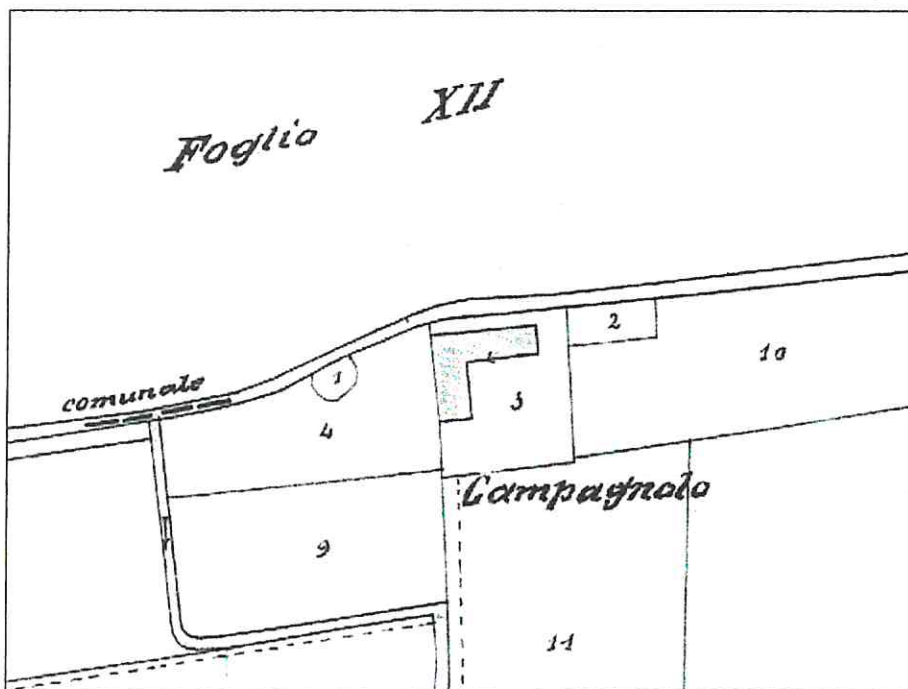
N.C.T. Fg. 23

Corte Rurale: Il Campagnolo



Catasto austriaco

Comune cens.
Sommacampagna.
Fg.10.



Catasto di impianto

Sez. A.
Foglio XVI.

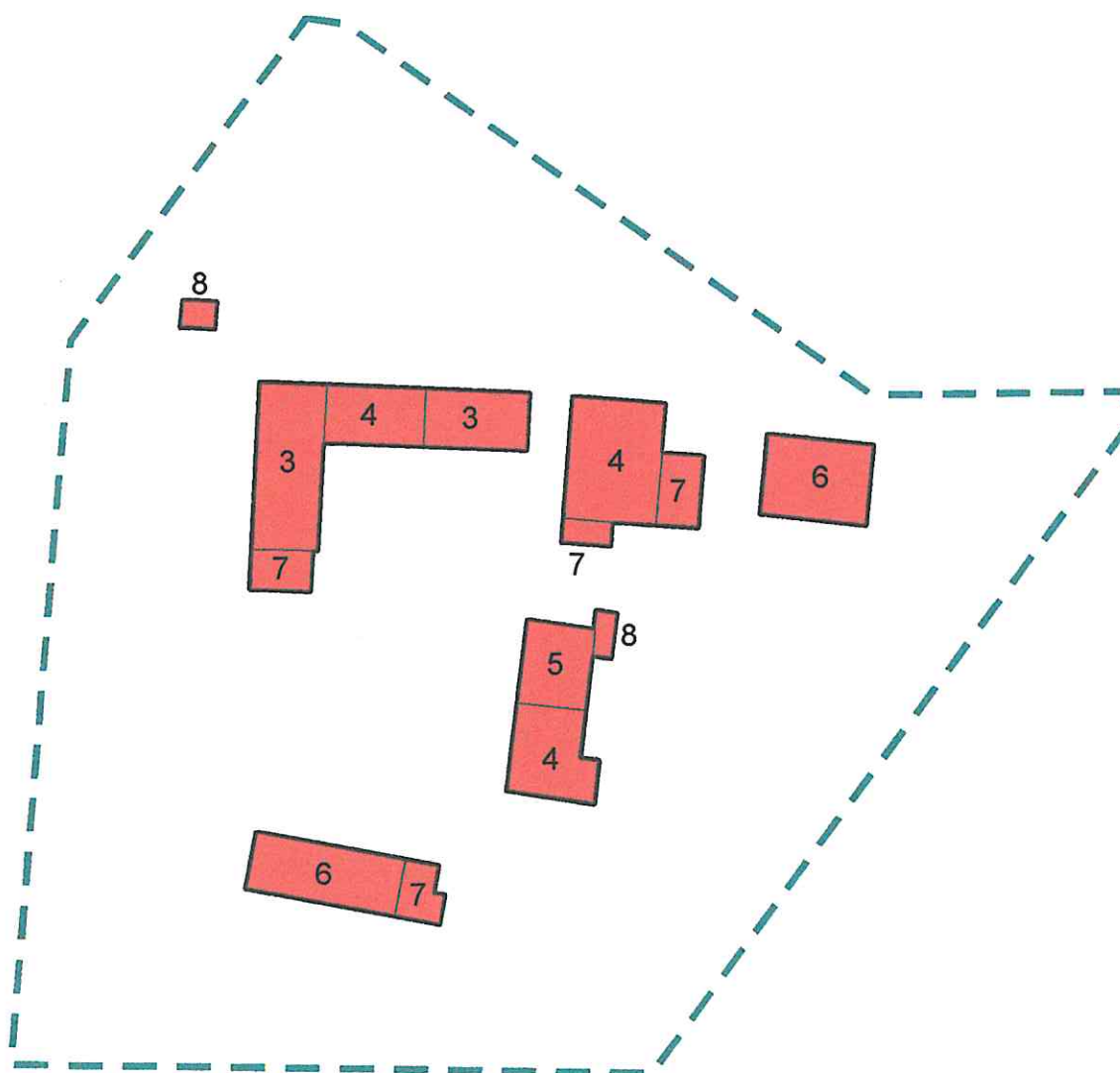
Sc. 1/2000.

Corte Rurale: Il Campagnol

architettonico, ma il complesso assume un notevole valore ambientale. Un pozzo, già indicato nel Catasto austriaco, è ancora presente. Alcuni bei esemplari di gelso sono sparsi all'interno dello spazio centrale e addossati a un edificio.

L'intorno è tipico della campagna di pianura: tra i pescheti e seminativo, alcuni edifici di recente costruzione si alternano ad altri i cui caratteri indicano una loro presenza storica.

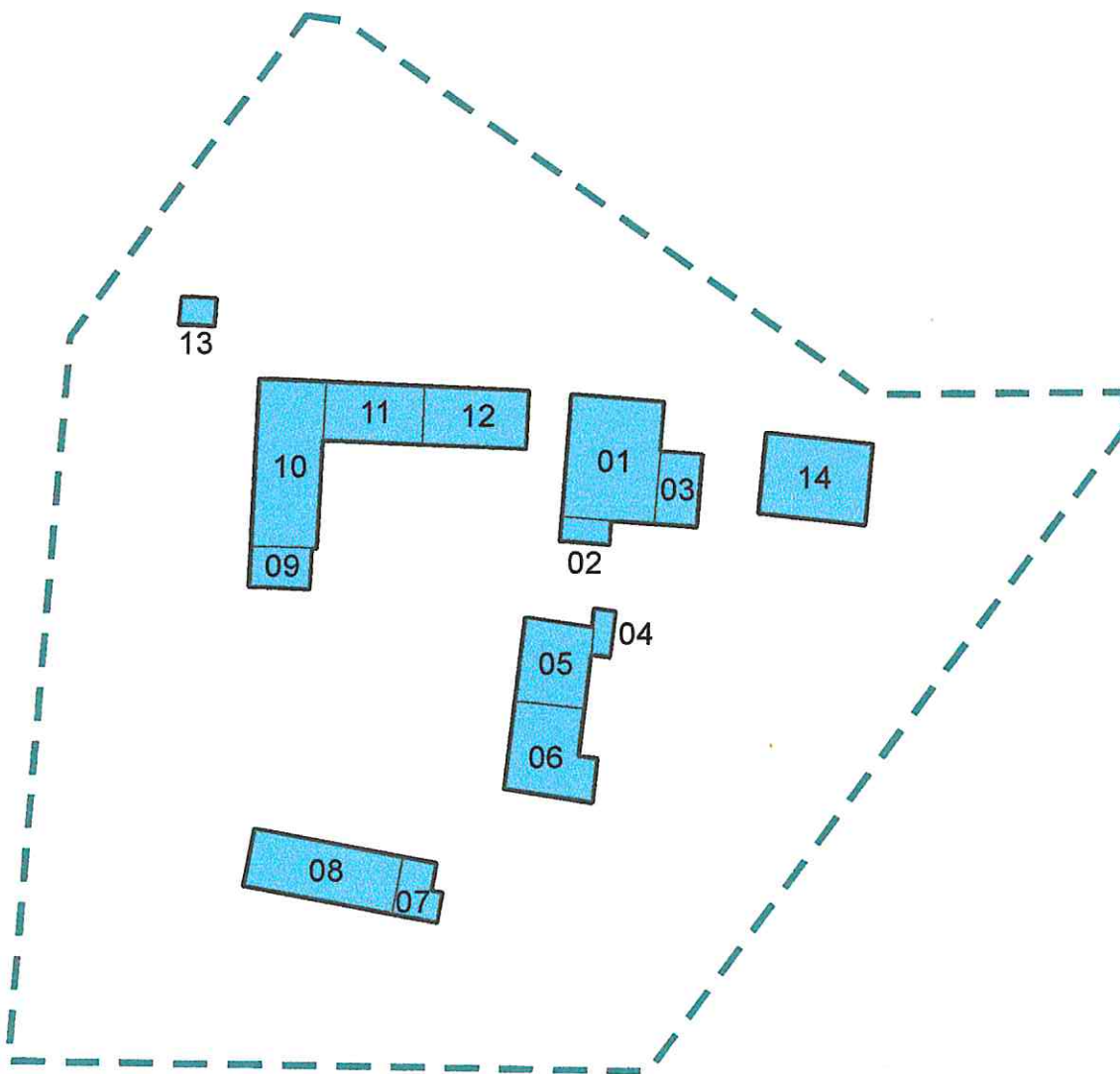
Il perimetro attuale è definito da distanze di rispetto dagli edifici e da due coni visivi (uno verso l'edificio storico e il secondo dalla strada comunale).
























Attribuzione dei gradi di protezione, planimetria sc. 1:1000.

Corte Rurale: Il Campagnol









Riferimenti numerici delle singole unità, planimetria sc. 1:1000.



LEGENDA

-  1 - Restauro e risanamento conservativo
-  2 - Restauro integrativo e propositivo
-  3 - Ristrutturazione parziale
-  4 - Ristrutturazione globale
-  5 - Adeguamento ambientale
-  6 - Costruzione in sostituzione
-  7 - Integrazione edilizia
-  8 - Demolizione senza ricostruzione
-  Integrazione planimetrica
-  Altezza prescritta in gronda
-  Verso delle falde di copertura
-  Oggetti lineari da valorizzare o recuperare
-  Giardino
-  Parco
-  Brolo
-  Area agricola
-  Filari alberati
-  Interventi sul paesaggio (mascherature)
-  Parcheggio
-  * n° Prescrizione particolare
-  Accesso carraio

Preesistenze di valore storico/architettonico:

-  Portale
-  Portone
-  Cancellata
-  Pozzo
-  Affresco / pittura murale
-  Lapide
-  Capitello / edicola
-  Decorazione scultorea
-  Aia
-  Torre colombara / campanile
-  Alberatura significativa

DATI STEREOMETRICI

Superficie coperta attuale	1.350,60 mq
Superficie coperta di progetto	1.282,80 mq
Volume attuale	6.788,10 mc
Volume da demolire	360,20 mc
Volume da integrare	442,50 mc
Volume totale	6.870,40 mc

PRESCRIZIONI PARTICOLARI

Lo spazio cortivo centrale deve rimanere unitario, non sono ammesse perciò recinzioni di nessun tipo.

I parcheggi possono essere ricavati negli spazi esterni a giardino.



Corte Rurale: Il Campagnol

Località ... Campagnol
Via/Piazza ... Campagnol, n° ...
N.C.T. Foglio 23; Mapp. 3.



Corte Rurale: Il Campagnol

3 – Epoca di costruzione

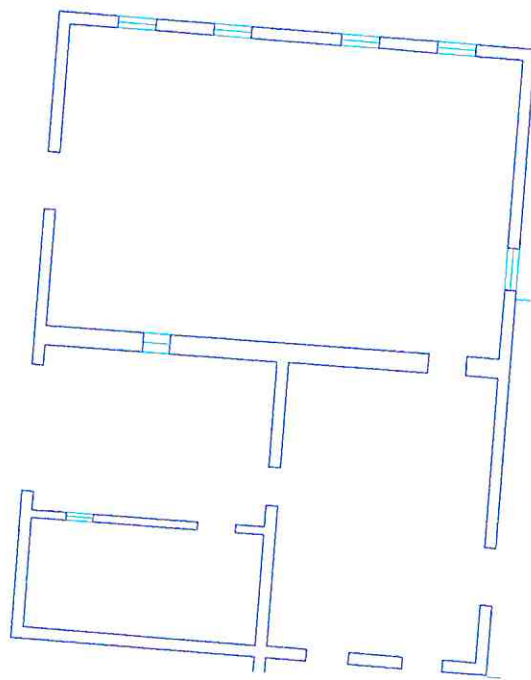
- 3.01 – Secolo XX.
3.02 – Periodo Inizio secolo.

4 – Presenza al catasto

- 4.01 - Napoleonico.
4.02 - Austriaco.
4.03 - Impianto.
4.04 - Attuale.
4.05 - Non censito.

5 – Dati stereometrici

- 5.01 – Superficie coperta mq 204,40.
5.02 – H gronda m 7,25.
5.03 – H media di gronda m 6,35.
5.04 – Volume mc 1298,00.
5.05 – N° max piani 3.
5.06 – N° abitanti .
5.07 – N° alloggi
5.08 – N° vani residenza
5.09 – N° vani altro uso 4.



Pianta piano terra sc. 1/200.

Arch. Anna Braioni

Collaboratori: Arch. Maddalena Basso, Dott. Matteo Masconale.

Anno di stesura 1999

Nome del file:
Sch B unità 06 01

Pag.2di4

06

id corte

01

id unità

Corte Rurale: II Campagnol

6 – Strutture verticali

	B	M	C
6.01 - Legno	<input type="checkbox"/>	<input type="checkbox"/>	<input type="checkbox"/>
6.02 - Laterizio	<input type="checkbox"/>	<input checked="" type="checkbox"/>	<input type="checkbox"/>
6.03 - Sasso	<input type="checkbox"/>	<input checked="" type="checkbox"/>	<input type="checkbox"/>
6.04 - Ferro	<input type="checkbox"/>	<input type="checkbox"/>	<input type="checkbox"/>
6.05 - Forati di cemento	<input type="checkbox"/>	<input type="checkbox"/>	<input type="checkbox"/>
6.06 - C. A.	<input type="checkbox"/>	<input type="checkbox"/>	<input type="checkbox"/>
6.07 - Altro:	<input type="checkbox"/>	<input type="checkbox"/>	<input type="checkbox"/>

B = buono – M = medio – C = carente

7 – Strutture orizzontali

	B	M	C
7.01 - Ferro	<input type="checkbox"/>	<input type="checkbox"/>	<input type="checkbox"/>
7.02 - Laterocemento	<input type="checkbox"/>	<input type="checkbox"/>	<input type="checkbox"/>
7.03 - C.A.	<input type="checkbox"/>	<input type="checkbox"/>	<input type="checkbox"/>
7.04 - Legno	<input type="checkbox"/>	<input type="checkbox"/>	<input checked="" type="checkbox"/>
7.05 - Altro:	<input type="checkbox"/>	<input type="checkbox"/>	<input type="checkbox"/>

B = buono – M = medio – C = carente

8 – Coperture

	B	M	C
8.01 - Piano	<input type="checkbox"/>	<input type="checkbox"/>	<input type="checkbox"/>
8.02 - 1 falda	<input type="checkbox"/>	<input type="checkbox"/>	<input type="checkbox"/>
8.03 - 2 falde	<input type="checkbox"/>	<input checked="" type="checkbox"/>	<input type="checkbox"/>
8.04 - Padiglione	<input type="checkbox"/>	<input type="checkbox"/>	<input type="checkbox"/>
8.05 - A volta	<input type="checkbox"/>	<input type="checkbox"/>	<input type="checkbox"/>

B = buono – M = medio – C = carente

8.1 – Struttura di copertura

	B	M	C
8.1.01 - Legno	<input type="checkbox"/>	<input checked="" type="checkbox"/>	<input type="checkbox"/>
8.1.02 - Laterizio	<input type="checkbox"/>	<input type="checkbox"/>	<input type="checkbox"/>
8.1.03 - Laterocemento	<input type="checkbox"/>	<input type="checkbox"/>	<input type="checkbox"/>
8.1.04 - Ferro	<input type="checkbox"/>	<input type="checkbox"/>	<input type="checkbox"/>
8.1.05 - C. A.	<input type="checkbox"/>	<input type="checkbox"/>	<input type="checkbox"/>
8.1.06 - Altro:	<input type="checkbox"/>	<input type="checkbox"/>	<input type="checkbox"/>

B = buono – M = medio – C = carente

8.2 – Manto di copertura

	B	M	C
8.2.01 - Laterizio	<input type="checkbox"/>	<input checked="" type="checkbox"/>	<input type="checkbox"/>
8.2.02 - Lamiera / fibrocemento	<input type="checkbox"/>	<input type="checkbox"/>	<input type="checkbox"/>
8.2.03 - Copertina catramata	<input type="checkbox"/>	<input type="checkbox"/>	<input type="checkbox"/>
8.2.04 - Altro:	<input type="checkbox"/>	<input type="checkbox"/>	<input type="checkbox"/>

B = buono – M = medio – C = carente

9 – Tipologia

9.01 - <input type="checkbox"/>	Villa / Casa padronale.
9.02 - <input checked="" type="checkbox"/>	Edificio isolato.
9.03 - <input type="checkbox"/>	Edificio a blocco.
9.04 - <input type="checkbox"/>	Edificio a schiera.
9.05 - <input type="checkbox"/>	Edificio in linea.
9.06 - <input checked="" type="checkbox"/>	Stalla/fienile.
9.07 - <input type="checkbox"/>	Capannone.
9.08 - <input type="checkbox"/>	Autorimessa.
9.09 - <input type="checkbox"/>	Portico/barchessa.
9.10 - <input type="checkbox"/>	Tettoia aperta.
9.11 - <input type="checkbox"/>	Volume tecnico (silos, vasca, cisterna).
9.12 - <input type="checkbox"/>	Altro:

10 – Vincoli

10.01 - <input type="checkbox"/>	L. 1089/39.
10.02 - <input type="checkbox"/>	L. 1497/39 – L. 431/86.
10.03 - <input checked="" type="checkbox"/>	L.R. 24/85 art. 10.
10.04 - <input type="checkbox"/>	Altri vincoli
10.05 - <input type="checkbox"/>	Fascia di rispetto stradale.

11 – Proprietà

11.01 - <input checked="" type="checkbox"/>	Privata personale.
11.02 - <input type="checkbox"/>	Privata condominio.
11.03 - <input type="checkbox"/>	Società.
11.04 - <input type="checkbox"/>	Ente pubblico.
11.05 - <input type="checkbox"/>	Ente religioso.
11.06 - <input type="checkbox"/>	Altro.

12 – Titolo di godimento

12.01 - <input checked="" type="checkbox"/>	Proprietà n° 6 indivisa.
12.01 - <input type="checkbox"/>	Affitto n°
12.01 - <input type="checkbox"/>	Altro n°

Corte Rurale: Il Campagnol

13 – Destinazione d'uso

	PT	PP	AP	DP	NO
13.01 - Residenza connessa alla conduzione del fondo.	<input type="checkbox"/>	<input type="checkbox"/>	<input type="checkbox"/>	<input type="checkbox"/>	<input type="checkbox"/>
13.02 - Annesso rustico di azienda attiva.	<input type="checkbox"/>	<input type="checkbox"/>	<input type="checkbox"/>	<input type="checkbox"/>	<input type="checkbox"/>
13.03 - Annesso di servizio all'abitazione o all'azienda.	<input type="checkbox"/>	<input type="checkbox"/>	<input type="checkbox"/>	<input type="checkbox"/>	<input type="checkbox"/>
13.04 - Residenza non connessa all'azienda.	<input type="checkbox"/>	<input type="checkbox"/>	<input type="checkbox"/>	<input type="checkbox"/>	<input type="checkbox"/>
13.05 - Annesso di servizio alla stessa.	<input checked="" type="checkbox"/>	<input type="checkbox"/>	<input type="checkbox"/>	<input checked="" type="checkbox"/>	<input checked="" type="checkbox"/>
13.06 - Altro:	<input type="checkbox"/>	<input type="checkbox"/>	<input type="checkbox"/>	<input type="checkbox"/>	<input type="checkbox"/>
13.07 - Non utilizzato.	<input type="checkbox"/>	<input type="checkbox"/>	<input type="checkbox"/>	<input type="checkbox"/>	<input type="checkbox"/>

PT = piano terra - PP = piano primo - AP = altro piano
DP = destinazione principale - NO = non occupato

14 – Funzionalità alla zona agricola

- 14.01 - Elementi di azienda attiva.
14.02 - Elemento non più funzionale all'attività.
14.03 - In parziale disuso.
14.04 - Non utilizzato da _____ anni.
14.05 - In difformità con la ruralità della zona:
14.05.01 - Compatibile.
14.05.01 - Incompatibile.

15 – Ulteriori elementi circa la funzionalità dell'edificio

- 15.01 - Presenza di ballatoi non tipologici
15.02 - Presenza di volumi di scarsa consistenza.
15.03 - Altro.

16 – Coerenza architettonica con l'impianto rurale

- 16.01 - Elemento di nucleo rurale originario.
16.02 - Alterato pesantemente.
16.03 - Alterato mediamente.
16.04 - Leggibile.
16.05 - Non coerente.
16.06 - Interventi epoche

17 – Caratterizzazione architettonica

- 17.01 - Globale dell'edificio.
17.02 - Globale degli esterni.
17.03 - Globale degli interni.
17.04 - Elementi isolati.
17.05 - Nessuno.

18 – Elementi decorativi originari di interesse

	B	M	C
18.01 - Cornici e mensole di gronda.	<input type="checkbox"/>	<input type="checkbox"/>	<input type="checkbox"/>
18.02 - Contorni alle aperture.	<input type="checkbox"/>	<input checked="" type="checkbox"/>	<input type="checkbox"/>
18.03 - Elementi isolati	<input type="checkbox"/>	<input type="checkbox"/>	<input type="checkbox"/>
18.04 - Decorazioni interne.	<input type="checkbox"/>	<input type="checkbox"/>	<input type="checkbox"/>
18.05 - Muri di cinta originari, portali, etc.	<input type="checkbox"/>	<input type="checkbox"/>	<input type="checkbox"/>
18.06 - Altri:	<input type="checkbox"/>	<input type="checkbox"/>	<input type="checkbox"/>

B = buono - M = medio - C = carente

19 – Dotazione di servizi

- 19.01 - Energia elettrica.
19.02 - Gas.
19.03 - Riscaldamento.
19.04 - Acqua.
19.05 - Fognatura.
19.06 - Latrina interna.
19.07 - Bagno interno.

Grado di protezione

4

Il fabbricato adibito a stalla/fienile, è di recente costruzione (censito solo nel Catasto attuale); per tipologia, materiali e formetria è ben inserito nel contesto rurale.

Corte Rurale: **Il Campagnol**

Località ... Campagnol
Via/Piazza ... Campagnol, n° ...
N.C.T. Foglio 23; Mapp. 3.



Corte Rurale: Il Campagnol

3 – Epoca di costruzione

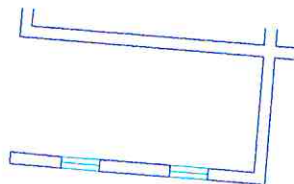
- 3.01 – Secolo XX.
- 3.02 – Periodo '60.

4 – Presenza al catasto

- 4.01 - Napoleonico.
- 4.02 - Austriaco.
- 4.03 - Impianto.
- 4.04 - Attuale.
- 4.05 - Non censito.

5 – Dati stereometrici

- 5.01 – Superficie coperta mq 20,40.
- 5.02 – H gronda m 2,60.
- 5.03 – H media di gronda m
- 5.04 – Volume mc 53,00.
- 5.05 – N° max piani 1.
- 5.06 – N° abitanti
- 5.07 – N° alloggi
- 5.08 – N° vani residenza
- 5.09 – N° vani altro uso 1.



Pianta piano terra sc. 1/200.

Arch. Anna Braioni

Collaboratori: Arch. Maddalena Basso, Dott. Matteo Masconale.

Anno di stesura 1999

Nome del file:
Sch B unità 06 02

Pag.2di4

06

id corte

02

id unità

Corte Rurale: **Il Campagnol**

6 – Strutture verticali

	B	M	C
6.01 - Legno	<input type="checkbox"/>	<input type="checkbox"/>	<input type="checkbox"/>
6.02 - Laterizio	<input type="checkbox"/>	<input checked="" type="checkbox"/>	<input type="checkbox"/>
6.03 - Sasso	<input type="checkbox"/>	<input type="checkbox"/>	<input type="checkbox"/>
6.04 - Ferro	<input type="checkbox"/>	<input type="checkbox"/>	<input type="checkbox"/>
6.05 - Forati di cemento	<input type="checkbox"/>	<input checked="" type="checkbox"/>	<input type="checkbox"/>
6.06 - C. A.	<input type="checkbox"/>	<input type="checkbox"/>	<input type="checkbox"/>
6.07 - Altro:	<input type="checkbox"/>	<input type="checkbox"/>	<input type="checkbox"/>

B = buono – M = medio – C = carente

7 – Strutture orizzontali

	B	M	C
7.01 - Ferro	<input type="checkbox"/>	<input type="checkbox"/>	<input type="checkbox"/>
7.02 - Laterocemento	<input type="checkbox"/>	<input type="checkbox"/>	<input type="checkbox"/>
7.03 - C.A.	<input type="checkbox"/>	<input type="checkbox"/>	<input type="checkbox"/>
7.04 - Legno	<input type="checkbox"/>	<input type="checkbox"/>	<input type="checkbox"/>
7.05 - Altro:	<input type="checkbox"/>	<input type="checkbox"/>	<input type="checkbox"/>

B = buono – M = medio – C = carente

8 – Coperture

	B	M	C
8.01 - Piano	<input type="checkbox"/>	<input type="checkbox"/>	<input type="checkbox"/>
8.02 - 1 falda	<input type="checkbox"/>	<input checked="" type="checkbox"/>	<input type="checkbox"/>
8.03 - 2 falde	<input type="checkbox"/>	<input type="checkbox"/>	<input type="checkbox"/>
8.04 - Padiglione	<input type="checkbox"/>	<input type="checkbox"/>	<input type="checkbox"/>
8.05 - A volta	<input type="checkbox"/>	<input type="checkbox"/>	<input type="checkbox"/>

B = buono – M = medio – C = carente

8.1 – Struttura di copertura

	B	M	C
8.1.01 - Legno	<input type="checkbox"/>	<input checked="" type="checkbox"/>	<input type="checkbox"/>
8.1.02 - Laterizio	<input type="checkbox"/>	<input checked="" type="checkbox"/>	<input type="checkbox"/>
8.1.03 - Laterocemento	<input type="checkbox"/>	<input type="checkbox"/>	<input type="checkbox"/>
8.1.04 - Ferro	<input type="checkbox"/>	<input type="checkbox"/>	<input type="checkbox"/>
8.1.05 - C. A.	<input type="checkbox"/>	<input type="checkbox"/>	<input type="checkbox"/>
8.1.06 - Altro:	<input type="checkbox"/>	<input type="checkbox"/>	<input type="checkbox"/>

B = buono – M = medio – C = carente

8.2 – Manto di copertura

	B	M	C
8.2.01 - Laterizio	<input type="checkbox"/>	<input checked="" type="checkbox"/>	<input type="checkbox"/>
8.2.02 - Lamiera / fibrocemento	<input type="checkbox"/>	<input type="checkbox"/>	<input type="checkbox"/>
8.2.03 - Copertina catramata	<input type="checkbox"/>	<input type="checkbox"/>	<input type="checkbox"/>
8.2.04 - Altro:	<input type="checkbox"/>	<input type="checkbox"/>	<input type="checkbox"/>

B = buono – M = medio – C = carente

9 – Tipologia

9.01 -	<input type="checkbox"/>	Villa / Casa padronale.
9.02 -	<input type="checkbox"/>	Edificio isolato.
9.03 -	<input checked="" type="checkbox"/>	Edificio a blocco.
9.04 -	<input type="checkbox"/>	Edificio a schiera.
9.05 -	<input type="checkbox"/>	Edificio in linea.
9.06 -	<input type="checkbox"/>	Stalla/fienile.
9.07 -	<input type="checkbox"/>	Capannone.
9.08 -	<input checked="" type="checkbox"/>	Autorimessa.
9.09 -	<input type="checkbox"/>	Portico/barchessa.
9.10 -	<input type="checkbox"/>	Tettoia aperta.
9.11 -	<input type="checkbox"/>	Volume tecnico (silos, vasca, cisterna).
9.12 -	<input type="checkbox"/>	Altro:

10 – Vincoli

10.01 -	<input type="checkbox"/>	L. 1089/39.
10.02 -	<input type="checkbox"/>	L. 1497/39 – L. 431/86.
10.03 -	<input checked="" type="checkbox"/>	L.R. 24/85 art. 10.
10.04 -	<input type="checkbox"/>	Altri vincoli
10.05 -	<input type="checkbox"/>	Fascia di rispetto stradale.

11 – Proprietà

11.01 -	<input checked="" type="checkbox"/>	Privata personale.
11.02 -	<input type="checkbox"/>	Privata condominio.
11.03 -	<input type="checkbox"/>	Società.
11.04 -	<input type="checkbox"/>	Ente pubblico.
11.05 -	<input type="checkbox"/>	Ente religioso.
11.06 -	<input type="checkbox"/>	Altro.

12 – Titolo di godimento

12.01 -	<input checked="" type="checkbox"/>	Proprietà n° 6 indivisa.
12.01 -	<input type="checkbox"/>	Affitto n°
12.01 -	<input type="checkbox"/>	Altro n°

Corte Rurale: **Il Campagnol**

13 – Destinazione d'uso

	PT	PP	AP	DP	NO
13.01 - Residenza connessa alla conduzione del fondo.	<input type="checkbox"/>	<input type="checkbox"/>	<input type="checkbox"/>	<input type="checkbox"/>	<input type="checkbox"/>
13.02 - Annesso rustico di azienda attiva.	<input type="checkbox"/>	<input type="checkbox"/>	<input type="checkbox"/>	<input type="checkbox"/>	<input type="checkbox"/>
13.03 - Annesso di servizio all'abitazione o all'azienda.	<input type="checkbox"/>	<input type="checkbox"/>	<input type="checkbox"/>	<input type="checkbox"/>	<input type="checkbox"/>
13.04 - Residenza non connessa all'azienda.	<input type="checkbox"/>	<input type="checkbox"/>	<input type="checkbox"/>	<input type="checkbox"/>	<input type="checkbox"/>
13.05 - Annesso di servizio alla stessa.	<input type="checkbox"/>	<input type="checkbox"/>	<input type="checkbox"/>	<input type="checkbox"/>	<input type="checkbox"/>
13.06 - Altro: Autorimessa.	<input checked="" type="checkbox"/>	<input type="checkbox"/>	<input type="checkbox"/>	<input type="checkbox"/>	<input type="checkbox"/>
13.07 - Non utilizzato.	<input type="checkbox"/>	<input type="checkbox"/>	<input type="checkbox"/>	<input checked="" type="checkbox"/>	<input type="checkbox"/>

PT = piano terra - PP = piano primo - AP = altro piano
DP = destinazione principale - NO = non occupato

14 – Funzionalità alla zona agricola

- 14.01 - Elementi di azienda attiva.
14.02 - Elemento non più funzionale all'attività.
14.03 - In parziale disuso.
14.04 - Non utilizzato da _____ anni.
14.05 - In difformità con la ruralità della zona:
14.05.01 - Compatibile.
14.05.01 - Incompatibile.

15 – Ulteriori elementi circa la funzionalità dell'edificio

- 15.01 - Presenza di ballatoi non tipologici
15.02 - Presenza di volumi di scarsa consistenza.
15.03 - Altro.

16 – Coerenza architettonica con l'impianto rurale

- 16.01 - Elemento di nucleo rurale originario.
16.02 - Alterato pesantemente.
16.03 - Alterato mediamente.
16.04 - Leggibile.
16.05 - Non coerente.
16.06 - Interventi epoche

17 – Caratterizzazione architettonica

- 17.01 - Globale dell'edificio.
17.02 - Globale degli esterni.
17.03 - Globale degli interni.
17.04 - Elementi isolati.
17.05 - Nessuno.

18 – Elementi decorativi originari di interesse

	B	M	C
18.01 - Cornici e mensole di gronda.	<input type="checkbox"/>	<input type="checkbox"/>	<input type="checkbox"/>
18.02 - Contorni alle aperture.	<input type="checkbox"/>	<input type="checkbox"/>	<input type="checkbox"/>
18.03 - Elementi isolati	<input type="checkbox"/>	<input type="checkbox"/>	<input type="checkbox"/>
18.04 - Decorazioni interne.	<input type="checkbox"/>	<input type="checkbox"/>	<input type="checkbox"/>
18.05 - Muri di cinta originari, portali, etc.	<input type="checkbox"/>	<input type="checkbox"/>	<input type="checkbox"/>
18.06 - Altri:	<input type="checkbox"/>	<input type="checkbox"/>	<input type="checkbox"/>

B = buono - M = medio - C = carente

19 – Dotazione di servizi

- 19.01 - Energia elettrica.
19.02 - Gas.
19.03 - Riscaldamento.
19.04 - Acqua.
19.05 - Fognatura.
19.06 - Latrina interna.
19.07 - Bagno interno.

Grado di protezione

7

Corte Rurale: Il Campagnol

Località ... Campagnol
Via/Piazza ... Campagnol, n° ...
N.C.T. Foglio 23; Mapp. 3.



Corte Rurale: Il Campagnol

3 – Epoca di costruzione

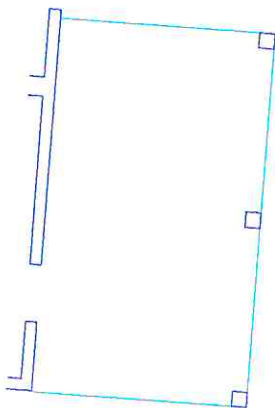
- 3.01 – Secolo XX.
3.02 – Periodo

4 – Presenza al catasto

- 4.01 - Napoleonico.
4.02 - Austriaco.
4.03 - Impianto.
4.04 - Attuale.
4.05 - Non censito.

5 – Dati stereometrici

- 5.01 – Superficie coperta mq 59,60.
5.02 – H gronda m 4,20.
5.03 – H media di gronda m
5.04 – Volume mc
5.05 – N° max piani 1.
5.06 – N° abitanti
5.07 – N° alloggi
5.08 – N° vani residenza
5.09 – N° vani altro uso



Pianta piano terra sc. 1/200.

Arch. Anna Braioni

Collaboratori: Arch. Maddalena Basso, Dott. Matteo Masconale.

Anno di stesura 1999

Nome del file:
Sch B unità 06 03

Pag.2di4

06
id corte

03
id unità

Corte Rurale: Il Campagnol

6 – Strutture verticali

	B	M	C
6.01 - Legno	<input type="checkbox"/>	<input type="checkbox"/>	<input type="checkbox"/>
6.02 - Laterizio	<input type="checkbox"/>	<input checked="" type="checkbox"/>	<input type="checkbox"/>
6.03 - Sasso	<input type="checkbox"/>	<input type="checkbox"/>	<input type="checkbox"/>
6.04 - Ferro	<input type="checkbox"/>	<input type="checkbox"/>	<input type="checkbox"/>
6.05 - Forati di cemento	<input type="checkbox"/>	<input type="checkbox"/>	<input type="checkbox"/>
6.06 - C. A.	<input type="checkbox"/>	<input type="checkbox"/>	<input type="checkbox"/>
6.07 - Altro:	<input type="checkbox"/>	<input type="checkbox"/>	<input type="checkbox"/>

B = buono – M = medio – C = carente

7 – Strutture orizzontali

	B	M	C
7.01 - Ferro	<input type="checkbox"/>	<input type="checkbox"/>	<input type="checkbox"/>
7.02 - Laterocemento	<input type="checkbox"/>	<input type="checkbox"/>	<input type="checkbox"/>
7.03 - C.A.	<input type="checkbox"/>	<input type="checkbox"/>	<input type="checkbox"/>
7.04 - Legno	<input type="checkbox"/>	<input type="checkbox"/>	<input type="checkbox"/>
7.05 - Altro:	<input type="checkbox"/>	<input type="checkbox"/>	<input type="checkbox"/>

B = buono – M = medio – C = carente

8 – Coperture

	B	M	C
8.01 - Piano	<input type="checkbox"/>	<input type="checkbox"/>	<input type="checkbox"/>
8.02 - 1 falda	<input type="checkbox"/>	<input checked="" type="checkbox"/>	<input type="checkbox"/>
8.03 - 2 falde	<input type="checkbox"/>	<input type="checkbox"/>	<input type="checkbox"/>
8.04 - Padiglione	<input type="checkbox"/>	<input type="checkbox"/>	<input type="checkbox"/>
8.05 - A volta	<input type="checkbox"/>	<input type="checkbox"/>	<input type="checkbox"/>

B = buono – M = medio – C = carente

8.1 – Struttura di copertura

	B	M	C
8.1.01 - Legno	<input type="checkbox"/>	<input checked="" type="checkbox"/>	<input type="checkbox"/>
8.1.02 - Laterizio	<input type="checkbox"/>	<input type="checkbox"/>	<input type="checkbox"/>
8.1.03 - Laterocemento	<input type="checkbox"/>	<input type="checkbox"/>	<input type="checkbox"/>
8.1.04 - Ferro	<input type="checkbox"/>	<input type="checkbox"/>	<input type="checkbox"/>
8.1.05 - C. A.	<input type="checkbox"/>	<input type="checkbox"/>	<input type="checkbox"/>
8.1.06 - Altro:	<input type="checkbox"/>	<input type="checkbox"/>	<input type="checkbox"/>

B = buono – M = medio – C = carente

8.2 – Manto di copertura

	B	M	C
8.2.01 - Laterizio	<input type="checkbox"/>	<input checked="" type="checkbox"/>	<input type="checkbox"/>
8.2.02 - Lamiera / fibrocemento	<input type="checkbox"/>	<input type="checkbox"/>	<input type="checkbox"/>
8.2.03 - Copertina catramata	<input type="checkbox"/>	<input type="checkbox"/>	<input type="checkbox"/>
8.2.04 - Altro:	<input type="checkbox"/>	<input type="checkbox"/>	<input type="checkbox"/>

B = buono – M = medio – C = carente

9 – Tipologia

9.01 - <input type="checkbox"/>	Villa / Casa padronale.
9.02 - <input type="checkbox"/>	Edificio isolato.
9.03 - <input type="checkbox"/>	Edificio a blocco.
9.04 - <input type="checkbox"/>	Edificio a schiera.
9.05 - <input type="checkbox"/>	Edificio in linea.
9.06 - <input type="checkbox"/>	Stalla/fienile.
9.07 - <input type="checkbox"/>	Capannone.
9.08 - <input type="checkbox"/>	Autorimessa.
9.09 - <input type="checkbox"/>	Portico/barchessa.
9.10 - <input checked="" type="checkbox"/>	Tettoia aperta.
9.11 - <input type="checkbox"/>	Volume tecnico (silos, vasca, cisterna).
9.12 - <input type="checkbox"/>	Altro:

10 – Vincoli

10.01 - <input type="checkbox"/>	L. 1089/39.
10.02 - <input type="checkbox"/>	L. 1497/39 – L. 431/86.
10.03 - <input checked="" type="checkbox"/>	L.R. 24/85 art. 10.
10.04 - <input type="checkbox"/>	Altri vincoli
10.05 - <input type="checkbox"/>	Fascia di rispetto stradale.

11 – Proprietà

11.01 - <input checked="" type="checkbox"/>	Privata personale.
11.02 - <input type="checkbox"/>	Privata condominio.
11.03 - <input type="checkbox"/>	Società.
11.04 - <input type="checkbox"/>	Ente pubblico.
11.05 - <input type="checkbox"/>	Ente religioso.
11.06 - <input type="checkbox"/>	Altro.

12 – Titolo di godimento

12.01 - <input checked="" type="checkbox"/>	Proprietà n° 6 indivisa.
12.01 - <input type="checkbox"/>	Affitto n°
12.01 - <input type="checkbox"/>	Altro n°

Corte Rurale: **Il Campagnol**

13 – Destinazione d'uso

- | | PT | PP | AP | DP | NO |
|---|-------------------------------------|--------------------------|--------------------------|-------------------------------------|--------------------------|
| 13.01 - Residenza connessa alla conduzione del fondo. | <input type="checkbox"/> | <input type="checkbox"/> | <input type="checkbox"/> | <input type="checkbox"/> | <input type="checkbox"/> |
| 13.02 - Annesso rustico di azienda attiva. | <input type="checkbox"/> | <input type="checkbox"/> | <input type="checkbox"/> | <input type="checkbox"/> | <input type="checkbox"/> |
| 13.03 - Annesso di servizio all'abitazione o all'azienda. | <input type="checkbox"/> | <input type="checkbox"/> | <input type="checkbox"/> | <input type="checkbox"/> | <input type="checkbox"/> |
| 13.04 - Residenza non connessa all'azienda. | <input type="checkbox"/> | <input type="checkbox"/> | <input type="checkbox"/> | <input type="checkbox"/> | <input type="checkbox"/> |
| 13.05 - Annesso di servizio alla stessa. | <input type="checkbox"/> | <input type="checkbox"/> | <input type="checkbox"/> | <input type="checkbox"/> | <input type="checkbox"/> |
| 13.06 - Altro: Coperto per deposito. | <input checked="" type="checkbox"/> | <input type="checkbox"/> | <input type="checkbox"/> | <input checked="" type="checkbox"/> | <input type="checkbox"/> |
| 13.07 - Non utilizzato. | <input type="checkbox"/> | <input type="checkbox"/> | <input type="checkbox"/> | <input type="checkbox"/> | <input type="checkbox"/> |

PT = piano terra - PP = piano primo - AP = altro piano
DP = destinazione principale - NO = non occupato

14 – Funzionalità alla zona agricola

- 14.01 - Elementi di azienda attiva.
14.02 - Elemento non più funzionale all'attività.
14.03 - In parziale disuso.
14.04 - Non utilizzato da _____ anni.
14.05 - In difformità con la ruralità della zona:
14.05.01 - Compatibile.
14.05.01 - Incompatibile.

15 – Ulteriori elementi circa la funzionalità dell'edificio

- 15.01 - Presenza di ballatoi non tipologici
15.02 - Presenza di volumi di scarsa consistenza.
15.03 - Altro.

16 – Coerenza architettonica con l'impianto rurale

- 16.01 - Elemento di nucleo rurale originario.
16.02 - Alterato pesantemente.
16.03 - Alterato mediamente.
16.04 - Leggibile.
16.05 - Non coerente.
16.06 - Interventi epoche

17 – Caratterizzazione architettonica

- 17.01 - Globale dell'edificio.
17.02 - Globale degli esterni.
17.03 - Globale degli interni.
17.04 - Elementi isolati.
17.05 - Nessuno.

18 – Elementi decorativi originari di interesse

- | | B | M | C |
|--|--------------------------|--------------------------|--------------------------|
| 18.01 - Cornici e mensole di gronda. | <input type="checkbox"/> | <input type="checkbox"/> | <input type="checkbox"/> |
| 18.02 - Contorni alle aperture. | <input type="checkbox"/> | <input type="checkbox"/> | <input type="checkbox"/> |
| 18.03 - Elementi isolati | <input type="checkbox"/> | <input type="checkbox"/> | <input type="checkbox"/> |
| 18.04 - Decorazioni interne. | <input type="checkbox"/> | <input type="checkbox"/> | <input type="checkbox"/> |
| 18.05 - Muri di cinta originari, portali, etc. | <input type="checkbox"/> | <input type="checkbox"/> | <input type="checkbox"/> |
| 18.06 - Altri: | <input type="checkbox"/> | <input type="checkbox"/> | <input type="checkbox"/> |
- B = buono - M = medio - C = carente

19 – Dotazione di servizi

- 19.01 - Energia elettrica.
19.02 - Gas.
19.03 - Riscaldamento.
19.04 - Acqua.
19.05 - Fognatura.
19.06 - Latrina interna.
19.07 - Bagno interno.

Grado di protezione

7

Corte Rurale: Il Campagnol

Località ... Campagnol
Via/Piazza ... Campagnol, n° ...
N.C.T. Foglio 23; Mapp. 3.



Corte Rurale: Il Campagnol

3 – Epoca di costruzione


- 3.01 – Secolo XX.
3.02 – Periodo

4 – Presenza al catasto

- 4.01 - Napoleonico.
4.02 - Austriaco.
4.03 - Impianto.
4.04 - Attuale.
4.05 - Non censito.

5 – Dati stereometrici

- 5.01 – Superficie coperta mq 18,00.
5.02 – H gronda m 1,75.
5.03 – H media di gronda m
5.04 – Volume mc 31,50.
5.05 – N° max piani 1.
5.06 – N° abitanti
5.07 – N° alloggi
5.08 – N° vani residenza
5.09 – N° vani altro uso 2.



Pianta piano terra sc. 1/200.

Corte Rurale: Il Campagnol

6 – Strutture verticali

	B	M	C
6.01 - Legno	<input type="checkbox"/>	<input type="checkbox"/>	<input type="checkbox"/>
6.02 - Laterizio	<input type="checkbox"/>	<input type="checkbox"/>	<input checked="" type="checkbox"/>
6.03 - Sasso	<input type="checkbox"/>	<input type="checkbox"/>	<input checked="" type="checkbox"/>
6.04 - Ferro	<input type="checkbox"/>	<input type="checkbox"/>	<input type="checkbox"/>
6.05 - Forati di cemento	<input type="checkbox"/>	<input type="checkbox"/>	<input checked="" type="checkbox"/>
6.06 - C. A.	<input type="checkbox"/>	<input type="checkbox"/>	<input type="checkbox"/>
6.07 - Altro:	<input type="checkbox"/>	<input type="checkbox"/>	<input type="checkbox"/>

B = buono – M = medio – C = carente

7 – Strutture orizzontali

	B	M	C
7.01 - Ferro	<input type="checkbox"/>	<input type="checkbox"/>	<input type="checkbox"/>
7.02 - Laterocemento	<input type="checkbox"/>	<input type="checkbox"/>	<input type="checkbox"/>
7.03 - C.A.	<input type="checkbox"/>	<input type="checkbox"/>	<input type="checkbox"/>
7.04 - Legno	<input type="checkbox"/>	<input type="checkbox"/>	<input type="checkbox"/>
7.05 - Altro:	<input type="checkbox"/>	<input type="checkbox"/>	<input type="checkbox"/>

B = buono – M = medio – C = carente

8 – Coperture

	B	M	C
8.01 - Piano	<input type="checkbox"/>	<input type="checkbox"/>	<input type="checkbox"/>
8.02 - 1 falda	<input type="checkbox"/>	<input type="checkbox"/>	<input checked="" type="checkbox"/>
8.03 - 2 falde	<input type="checkbox"/>	<input type="checkbox"/>	<input type="checkbox"/>
8.04 - Padiglione	<input type="checkbox"/>	<input type="checkbox"/>	<input type="checkbox"/>
8.05 - A volta	<input type="checkbox"/>	<input type="checkbox"/>	<input type="checkbox"/>

B = buono – M = medio – C = carente

8.1 – Struttura di copertura

	B	M	C
8.1.01 - Legno	<input type="checkbox"/>	<input type="checkbox"/>	<input checked="" type="checkbox"/>
8.1.02 - Laterizio	<input type="checkbox"/>	<input type="checkbox"/>	<input type="checkbox"/>
8.1.03 - Laterocemento	<input type="checkbox"/>	<input type="checkbox"/>	<input type="checkbox"/>
8.1.04 - Ferro	<input type="checkbox"/>	<input type="checkbox"/>	<input type="checkbox"/>
8.1.05 - C. A.	<input type="checkbox"/>	<input type="checkbox"/>	<input type="checkbox"/>
8.1.06 - Altro:	<input type="checkbox"/>	<input type="checkbox"/>	<input type="checkbox"/>

B = buono – M = medio – C = carente

8.2 – Manto di copertura

	B	M	C
8.2.01 - Laterizio	<input type="checkbox"/>	<input type="checkbox"/>	<input type="checkbox"/>
8.2.02 - Lamiera / fibrocemento	<input type="checkbox"/>	<input type="checkbox"/>	<input checked="" type="checkbox"/>
8.2.03 - Copertina catramata	<input type="checkbox"/>	<input type="checkbox"/>	<input type="checkbox"/>
8.2.04 - Altro:	<input type="checkbox"/>	<input type="checkbox"/>	<input type="checkbox"/>

B = buono – M = medio – C = carente

9 – Tipologia

9.01 - <input type="checkbox"/>	Villa / Casa padronale.
9.02 - <input type="checkbox"/>	Edificio isolato.
9.03 - <input type="checkbox"/>	Edificio a blocco.
9.04 - <input type="checkbox"/>	Edificio a schiera.
9.05 - <input type="checkbox"/>	Edificio in linea.
9.06 - <input type="checkbox"/>	Stalla/fienile.
9.07 - <input type="checkbox"/>	Capannone.
9.08 - <input type="checkbox"/>	Autorimessa.
9.09 - <input type="checkbox"/>	Portico/barchessa.
9.10 - <input type="checkbox"/>	Tettoia aperta.
9.11 - <input type="checkbox"/>	Volume tecnico (silos, vasca, cisterna).
9.12 - <input checked="" type="checkbox"/>	Altro: Stalla piccoli animali.

10 – Vincoli

10.01 - <input type="checkbox"/>	L. 1089/39.
10.02 - <input type="checkbox"/>	L. 1497/39 – L. 431/86.
10.03 - <input checked="" type="checkbox"/>	L.R. 24/85 art. 10.
10.04 - <input type="checkbox"/>	Altri vincoli
10.05 - <input type="checkbox"/>	Fascia di rispetto stradale.

11 – Proprietà

11.01 - <input checked="" type="checkbox"/>	Privata personale.
11.02 - <input type="checkbox"/>	Privata condominio.
11.03 - <input type="checkbox"/>	Società.
11.04 - <input type="checkbox"/>	Ente pubblico.
11.05 - <input type="checkbox"/>	Ente religioso.
11.06 - <input type="checkbox"/>	Altro.

12 – Titolo di godimento

12.01 - <input checked="" type="checkbox"/>	Proprietà n° 6 indivisa.
12.01 - <input type="checkbox"/>	Affitto n°
12.01 - <input type="checkbox"/>	Altro n°

Corte Rurale: Il Campagnol

13 – Destinazione d'uso

	PT	PP	AP	DP	NO
13.01 - Residenza connessa alla conduzione del fondo.	<input type="checkbox"/>	<input type="checkbox"/>	<input type="checkbox"/>	<input type="checkbox"/>	<input type="checkbox"/>
13.02 - Annesso rustico di azienda attiva.	<input type="checkbox"/>	<input type="checkbox"/>	<input type="checkbox"/>	<input type="checkbox"/>	<input type="checkbox"/>
13.03 - Annesso di servizio all'abitazione o all'azienda.	<input type="checkbox"/>	<input type="checkbox"/>	<input type="checkbox"/>	<input type="checkbox"/>	<input type="checkbox"/>
13.04 - Residenza non connessa all'azienda.	<input type="checkbox"/>	<input type="checkbox"/>	<input type="checkbox"/>	<input type="checkbox"/>	<input type="checkbox"/>
13.05 - Annesso di servizio alla stessa.	<input type="checkbox"/>	<input type="checkbox"/>	<input type="checkbox"/>	<input type="checkbox"/>	<input type="checkbox"/>
13.06 - Altro:	<input type="checkbox"/>	<input type="checkbox"/>	<input type="checkbox"/>	<input type="checkbox"/>	<input type="checkbox"/>
13.07 - Non utilizzato.	<input checked="" type="checkbox"/>	<input type="checkbox"/>	<input type="checkbox"/>	<input checked="" type="checkbox"/>	<input type="checkbox"/>

PT = piano terra - PP = piano primo - AP = altro piano
DP = destinazione principale - NO = non occupato

14 – Funzionalità alla zona agricola

- 14.01 - Elementi di azienda attiva.
14.02 - Elemento non più funzionale
all'attività.
14.03 - In parziale disuso.
14.04 - Non utilizzato da 5 anni.
14.05 - In difformità con la ruralità della zona:
14.05.01 - Compatibile.
14.05.01 - Incompatibile.

15 – Ulteriori elementi circa la funzionalità dell'edificio

- 15.01 - Presenza di ballatoi non tipologici
15.02 - Presenza di volumi di scarsa
consistenza.
15.03 - Altro.

16 – Coerenza architettonica con l'impianto rurale

- 16.01 - Elemento di nucleo rurale originario.
16.02 - Alterato pesantemente.
16.03 - Alterato mediamente.
16.04 - Leggibile.
16.05 - Non coerente.
16.06 - Interventi epoche

17 – Caratterizzazione architettonica

- 17.01 - Globale dell'edificio.
17.02 - Globale degli esterni.
17.03 - Globale degli interni.
17.04 - Elementi isolati.
17.05 - Nessuno.

18 – Elementi decorativi originari di interesse

	B	M	C
18.01 - Cornici e mensole di gronda.	<input type="checkbox"/>	<input type="checkbox"/>	<input type="checkbox"/>
18.02 - Contorni alle aperture.	<input type="checkbox"/>	<input type="checkbox"/>	<input type="checkbox"/>
18.03 - Elementi isolati	<input type="checkbox"/>	<input type="checkbox"/>	<input type="checkbox"/>
18.04 - Decorazioni interne.	<input type="checkbox"/>	<input type="checkbox"/>	<input type="checkbox"/>
18.05 - Muri di cinta originari, portali, etc.	<input type="checkbox"/>	<input type="checkbox"/>	<input type="checkbox"/>
18.06 - Altri:	<input type="checkbox"/>	<input type="checkbox"/>	<input type="checkbox"/>

B = buono - M = medio - C = carente

19 – Dotazione di servizi

- 19.01 - Energia elettrica.
19.02 - Gas.
19.03 - Riscaldamento.
19.04 - Acqua.
19.05 - Fognatura.
19.06 - Latrina interna.
19.07 - Bagno interno.

Grado di protezione

8

Corte Rurale: Il Campagnol

Località ... Campagnol
Via/Piazza ... Campagnol, n° ...
N.C.T. Foglio 23; Mapp. 3.



Corte Rurale: Il Campagnol

3 – Epoca di costruzione

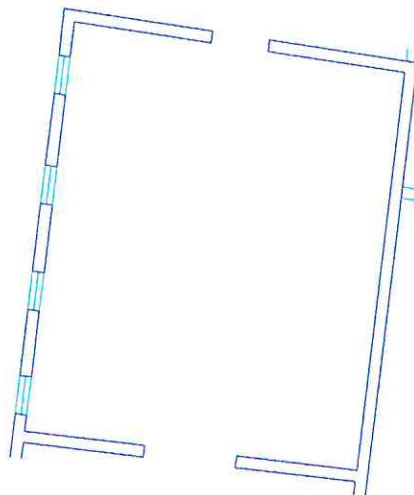
- 3.01 – Secolo XX.
- 3.02 – Periodo '30.

4 – Presenza al catasto

- 4.01 - Napoleonico.
- 4.02 - Austriaco.
- 4.03 - Impianto.
- 4.04 - Attuale.
- 4.05 - Non censito.

5 – Dati stereometrici

- 5.01 – Superficie coperta mq 103,40.
- 5.02 – H gronda m 6,75.
- 5.03 – H media di gronda m
- 5.04 – Volume mc 697,95.
- 5.05 – N° max piani 2.
- 5.06 – N° abitanti
- 5.07 – N° alloggi
- 5.08 – N° vani residenza
- 5.09 – N° vani altro uso 2.



Pianta piano terra sc. 1/200.

Arch. Anna Braioni

Collaboratori: Arch. Maddalena Basso, Dott. Matteo Masconale.

Anno di stesura 1999

Nome del file:
Sch B unità 06 05

Pag.2di4

06
id corte

05
id unità

Corte Rurale: Il Campagnol

6 – Strutture verticali

	B	M	C
6.01 - Legno	<input type="checkbox"/>	<input type="checkbox"/>	<input type="checkbox"/>
6.02 - Laterizio	<input type="checkbox"/>	<input checked="" type="checkbox"/>	<input type="checkbox"/>
6.03 - Sasso	<input type="checkbox"/>	<input checked="" type="checkbox"/>	<input type="checkbox"/>
6.04 - Ferro	<input type="checkbox"/>	<input type="checkbox"/>	<input type="checkbox"/>
6.05 - Forati di cemento	<input type="checkbox"/>	<input checked="" type="checkbox"/>	<input type="checkbox"/>
6.06 - C. A.	<input type="checkbox"/>	<input type="checkbox"/>	<input type="checkbox"/>
6.07 - Altro:	<input type="checkbox"/>	<input type="checkbox"/>	<input type="checkbox"/>

B = buono – M = medio – C = carente

7 – Strutture orizzontali

	B	M	C
7.01 - Ferro	<input type="checkbox"/>	<input type="checkbox"/>	<input type="checkbox"/>
7.02 - Laterocemento	<input type="checkbox"/>	<input type="checkbox"/>	<input type="checkbox"/>
7.03 - C.A.	<input type="checkbox"/>	<input type="checkbox"/>	<input type="checkbox"/>
7.04 - Legno	<input type="checkbox"/>	<input type="checkbox"/>	<input checked="" type="checkbox"/>
7.05 - Altro:	<input type="checkbox"/>	<input type="checkbox"/>	<input type="checkbox"/>

B = buono – M = medio – C = carente

8 – Coperture

	B	M	C
8.01 - Piano	<input type="checkbox"/>	<input type="checkbox"/>	<input type="checkbox"/>
8.02 - 1 falda	<input type="checkbox"/>	<input type="checkbox"/>	<input type="checkbox"/>
8.03 - 2 falde	<input type="checkbox"/>	<input checked="" type="checkbox"/>	<input type="checkbox"/>
8.04 - Padiglione	<input type="checkbox"/>	<input type="checkbox"/>	<input type="checkbox"/>
8.05 - A volta	<input type="checkbox"/>	<input type="checkbox"/>	<input type="checkbox"/>

B = buono – M = medio – C = carente

8.1 – Struttura di copertura

	B	M	C
8.1.01 - Legno	<input type="checkbox"/>	<input checked="" type="checkbox"/>	<input type="checkbox"/>
8.1.02 - Laterizio	<input type="checkbox"/>	<input type="checkbox"/>	<input type="checkbox"/>
8.1.03 - Laterocemento	<input type="checkbox"/>	<input type="checkbox"/>	<input type="checkbox"/>
8.1.04 - Ferro	<input type="checkbox"/>	<input type="checkbox"/>	<input type="checkbox"/>
8.1.05 - C. A.	<input type="checkbox"/>	<input type="checkbox"/>	<input type="checkbox"/>
8.1.06 - Altro:	<input type="checkbox"/>	<input type="checkbox"/>	<input type="checkbox"/>

B = buono – M = medio – C = carente

8.2 – Manto di copertura

	B	M	C
8.2.01 - Laterizio	<input type="checkbox"/>	<input checked="" type="checkbox"/>	<input type="checkbox"/>
8.2.02 - Lamiera / fibrocemento	<input type="checkbox"/>	<input type="checkbox"/>	<input type="checkbox"/>
8.2.03 - Copertina catramata	<input type="checkbox"/>	<input type="checkbox"/>	<input type="checkbox"/>
8.2.04 - Altro:	<input type="checkbox"/>	<input type="checkbox"/>	<input type="checkbox"/>

B = buono – M = medio – C = carente

9 – Tipologia

9.01 -	<input type="checkbox"/>	Villa / Casa padronale.
9.02 -	<input type="checkbox"/>	Edificio isolato.
9.03 -	<input type="checkbox"/>	Edificio a blocco.
9.04 -	<input type="checkbox"/>	Edificio a schiera.
9.05 -	<input type="checkbox"/>	Edificio in linea.
9.06 -	<input checked="" type="checkbox"/>	Stalla/fienile.
9.07 -	<input type="checkbox"/>	Capannone.
9.08 -	<input type="checkbox"/>	Autorimessa.
9.09 -	<input type="checkbox"/>	Portico/barchessa.
9.10 -	<input type="checkbox"/>	Tettoia aperta.
9.11 -	<input type="checkbox"/>	Volume tecnico (silos, vasca, cisterna).
9.12 -	<input type="checkbox"/>	Altro:

10 – Vincoli

10.01 -	<input type="checkbox"/>	L. 1089/39.
10.02 -	<input type="checkbox"/>	L. 1497/39 – L. 431/86.
10.03 -	<input checked="" type="checkbox"/>	L.R. 24/85 art. 10.
10.04 -	<input type="checkbox"/>	Altri vincoli
10.05 -	<input type="checkbox"/>	Fascia di rispetto stradale.

11 – Proprietà

11.01 -	<input checked="" type="checkbox"/>	Privata personale.
11.02 -	<input type="checkbox"/>	Privata condominio.
11.03 -	<input type="checkbox"/>	Società.
11.04 -	<input type="checkbox"/>	Ente pubblico.
11.05 -	<input type="checkbox"/>	Ente religioso.
11.06 -	<input type="checkbox"/>	Altro.

12 – Titolo di godimento

12.01 -	<input checked="" type="checkbox"/>	Proprietà n° 6 indivisa.
12.01 -	<input type="checkbox"/>	Affitto n°
12.01 -	<input type="checkbox"/>	Altro n°

Corte Rurale: Il Campagnol

13 – Destinazione d'uso

	PT	PP	AP	DP	NO
13.01 - Residenza connessa alla conduzione del fondo.	<input type="checkbox"/>	<input type="checkbox"/>	<input type="checkbox"/>	<input type="checkbox"/>	<input type="checkbox"/>
13.02 - Annesso rustico di azienda attiva.	<input checked="" type="checkbox"/>	<input checked="" type="checkbox"/>	<input type="checkbox"/>	<input type="checkbox"/>	<input type="checkbox"/>
13.03 - Annesso di servizio all'abitazione o all'azienda.	<input type="checkbox"/>	<input type="checkbox"/>	<input type="checkbox"/>	<input type="checkbox"/>	<input type="checkbox"/>
13.04 - Residenza non connessa all'azienda.	<input type="checkbox"/>	<input type="checkbox"/>	<input type="checkbox"/>	<input type="checkbox"/>	<input type="checkbox"/>
13.05 - Annesso di servizio alla stessa.	<input type="checkbox"/>	<input type="checkbox"/>	<input type="checkbox"/>	<input type="checkbox"/>	<input type="checkbox"/>
13.06 - Altro:	<input type="checkbox"/>	<input type="checkbox"/>	<input type="checkbox"/>	<input type="checkbox"/>	<input type="checkbox"/>
13.07 - Non utilizzato.	<input type="checkbox"/>	<input type="checkbox"/>	<input type="checkbox"/>	<input checked="" type="checkbox"/>	<input type="checkbox"/>

PT = piano terra - PP = piano primo - AP = altro piano
DP = destinazione principale - NO = non occupato

14 – Funzionalità alla zona agricola

- 14.01 - Elementi di azienda attiva.
- 14.02 - Elemento non più funzionale all'attività.
- 14.03 - In parziale disuso.
- 14.04 - Non utilizzato da 10 anni.
- 14.05 - In difformità con la ruralità della zona:
 - 14.05.01 - Compatibile.
 - 14.05.01 - Incompatibile.

15 – Ulteriori elementi circa la funzionalità dell'edificio

- 15.01 - Presenza di ballatoi non tipologici
- 15.02 - Presenza di volumi di scarsa consistenza.
- 15.03 - Altro.

16 – Coerenza architettonica con l'impianto rurale

- 16.01 - Elemento di nucleo rurale originario.
- 16.02 - Alterato pesantemente.
- 16.03 - Alterato mediamente.
- 16.04 - Leggibile.
- 16.05 - Non coerente.
- 16.06 - Interventi epoche

17 – Caratterizzazione architettonica

- 17.01 - Globale dell'edificio.
- 17.02 - Globale degli esterni.
- 17.03 - Globale degli interni.
- 17.04 - Elementi isolati.
- 17.05 - Nessuno.

18 – Elementi decorativi originari di interesse

	B	M	C
18.01 - Cornici e mensole di gronda.	<input type="checkbox"/>	<input type="checkbox"/>	<input type="checkbox"/>
18.02 - Contorni alle aperture.	<input type="checkbox"/>	<input checked="" type="checkbox"/>	<input type="checkbox"/>
18.03 - Elementi isolati	<input type="checkbox"/>	<input type="checkbox"/>	<input type="checkbox"/>
18.04 - Decorazioni interne.	<input type="checkbox"/>	<input type="checkbox"/>	<input type="checkbox"/>
18.05 - Muri di cinta originari, portali, etc.	<input type="checkbox"/>	<input type="checkbox"/>	<input type="checkbox"/>
18.06 - Altri:	<input type="checkbox"/>	<input type="checkbox"/>	<input type="checkbox"/>

B = buono - M = medio - C = carente

19 – Dotazione di servizi

- 19.01 - Energia elettrica.
- 19.02 - Gas.
- 19.03 - Riscaldamento.
- 19.04 - Acqua.
- 19.05 - Fognatura.
- 19.06 - Latrina interna.
- 19.07 - Bagno interno.

Grado di protezione

5

Il fabbricato adibito a stalla/fienile, è di recente costruzione (censito solo nel Catasto attuale); di scarsa consistenza per struttura e materiali.

Corte Rurale: Il Campagnol

Località ... Campagnol
Via/Piazza ... Campagnol, n° ...
N.C.T. Foglio 23; Mapp. 3.



Corte Rurale: Il Campagnol

3 – Epoca di costruzione

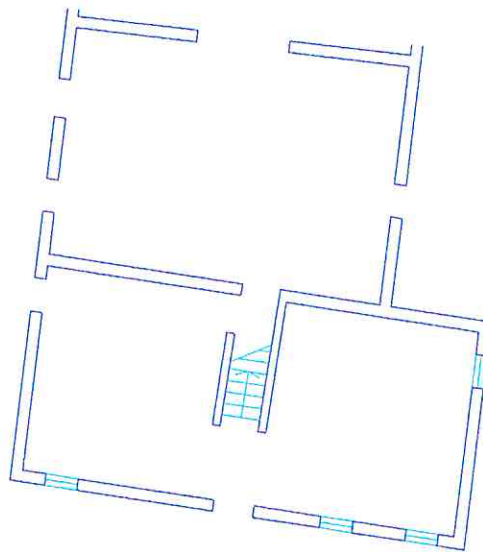
- 3.01 – Secolo XX.
- 3.02 – Periodo '30.

4 – Presenza al catasto

- 4.01 - Napoleonico.
- 4.02 - Austriaco.
- 4.03 - Impianto.
- 4.04 - Attuale.
- 4.05 - Non censito.

5 – Dati stereometrici

- 5.01 – Superficie coperta mq 128,40.
- 5.02 – H gronda m 5,80; 7,80.
- 5.03 – H media di gronda m .
- 5.04 – Volume mc 857,50.
- 5.05 – N° max piani 2, piccola parte 3.
- 5.06 – N° abitanti .
- 5.07 – N° alloggi 2.
- 5.08 – N° vani residenza 8.
- 5.09 – N° vani altro uso 1.



Pianta piano terra sc. 1/200.

Corte Rurale: Il Campagnol

6 – Strutture verticali

	B	M	C
6.01 - Legno	<input type="checkbox"/>	<input type="checkbox"/>	<input type="checkbox"/>
6.02 - Laterizio	<input type="checkbox"/>	<input type="checkbox"/>	<input checked="" type="checkbox"/>
6.03 - Sasso	<input type="checkbox"/>	<input type="checkbox"/>	<input checked="" type="checkbox"/>
6.04 - Ferro	<input type="checkbox"/>	<input type="checkbox"/>	<input type="checkbox"/>
6.05 - Forati di cemento	<input type="checkbox"/>	<input type="checkbox"/>	<input checked="" type="checkbox"/>
6.06 - C. A.	<input type="checkbox"/>	<input type="checkbox"/>	<input type="checkbox"/>
6.07 - Altro:	<input type="checkbox"/>	<input type="checkbox"/>	<input type="checkbox"/>

B = buono – M = medio – C = carente

7 – Strutture orizzontali

	B	M	C
7.01 - Ferro	<input type="checkbox"/>	<input type="checkbox"/>	<input type="checkbox"/>
7.02 - Laterocemento	<input type="checkbox"/>	<input type="checkbox"/>	<input type="checkbox"/>
7.03 - C.A.	<input type="checkbox"/>	<input type="checkbox"/>	<input type="checkbox"/>
7.04 - Legno	<input type="checkbox"/>	<input type="checkbox"/>	<input checked="" type="checkbox"/>
7.05 - Altro:	<input type="checkbox"/>	<input type="checkbox"/>	<input type="checkbox"/>

B = buono – M = medio – C = carente

8 – Coperture

	B	M	C
8.01 - Piano	<input type="checkbox"/>	<input type="checkbox"/>	<input type="checkbox"/>
8.02 - 1 falda	<input type="checkbox"/>	<input type="checkbox"/>	<input type="checkbox"/>
8.03 - 2 falde	<input type="checkbox"/>	<input type="checkbox"/>	<input checked="" type="checkbox"/>
8.04 - Padiglione	<input type="checkbox"/>	<input type="checkbox"/>	<input type="checkbox"/>
8.05 - A volta	<input type="checkbox"/>	<input type="checkbox"/>	<input type="checkbox"/>

B = buono – M = medio – C = carente

8.1 – Struttura di copertura

	B	M	C
8.1.01 - Legno	<input type="checkbox"/>	<input type="checkbox"/>	<input checked="" type="checkbox"/>
8.1.02 - Laterizio	<input type="checkbox"/>	<input type="checkbox"/>	<input checked="" type="checkbox"/>
8.1.03 - Laterocemento	<input type="checkbox"/>	<input type="checkbox"/>	<input type="checkbox"/>
8.1.04 - Ferro	<input type="checkbox"/>	<input type="checkbox"/>	<input type="checkbox"/>
8.1.05 - C. A.	<input type="checkbox"/>	<input type="checkbox"/>	<input type="checkbox"/>
8.1.06 - Altro:	<input type="checkbox"/>	<input type="checkbox"/>	<input type="checkbox"/>

B = buono – M = medio – C = carente

8.2 – Manto di copertura

	B	M	C
8.2.01 - Laterizio	<input type="checkbox"/>	<input checked="" type="checkbox"/>	<input type="checkbox"/>
8.2.02 - Lamiera / fibrocemento	<input type="checkbox"/>	<input type="checkbox"/>	<input type="checkbox"/>
8.2.03 - Copertina catramata	<input type="checkbox"/>	<input type="checkbox"/>	<input type="checkbox"/>
8.2.04 - Altro:	<input type="checkbox"/>	<input type="checkbox"/>	<input type="checkbox"/>

B = buono – M = medio – C = carente

9 – Tipologia

9.01 - <input type="checkbox"/>	Villa / Casa padronale.
9.02 - <input type="checkbox"/>	Edificio isolato.
9.03 - <input type="checkbox"/>	Edificio a blocco.
9.04 - <input type="checkbox"/>	Edificio a schiera.
9.05 - <input checked="" type="checkbox"/>	Edificio in linea.
9.06 - <input type="checkbox"/>	Stalla/fienile.
9.07 - <input type="checkbox"/>	Capannone.
9.08 - <input type="checkbox"/>	Autorimessa.
9.09 - <input type="checkbox"/>	Portico/barchessa.
9.10 - <input type="checkbox"/>	Tettoia aperta.
9.11 - <input type="checkbox"/>	Volume tecnico (silos, vasca, cisterna).
9.12 - <input type="checkbox"/>	Altro:

10 – Vincoli

10.01 - <input type="checkbox"/>	L. 1089/39.
10.02 - <input type="checkbox"/>	L. 1497/39 – L. 431/86.
10.03 - <input checked="" type="checkbox"/>	L.R. 24/85 art. 10.
10.04 - <input type="checkbox"/>	Altri vincoli
10.05 - <input type="checkbox"/>	Fascia di rispetto stradale.

11 – Proprietà

11.01 - <input checked="" type="checkbox"/>	Privata personale.
11.02 - <input type="checkbox"/>	Privata condominio.
11.03 - <input type="checkbox"/>	Società.
11.04 - <input type="checkbox"/>	Ente pubblico.
11.05 - <input type="checkbox"/>	Ente religioso.
11.06 - <input type="checkbox"/>	Altro.

12 – Titolo di godimento

12.01 - <input checked="" type="checkbox"/>	Proprietà n° 6 indivisa.
12.01 - <input type="checkbox"/>	Affitto n°
12.01 - <input type="checkbox"/>	Altro n°

Corte Rurale: **Il Campagnol**

13 – Destinazione d'uso

	PT	PP	AP	DP	NO
13.01 - Residenza connessa alla conduzione del fondo.	<input checked="" type="checkbox"/>	<input checked="" type="checkbox"/>	<input type="checkbox"/>	<input type="checkbox"/>	<input checked="" type="checkbox"/>
13.02 - Annesso rustico di azienda attiva.	<input type="checkbox"/>	<input type="checkbox"/>	<input type="checkbox"/>	<input type="checkbox"/>	<input type="checkbox"/>
13.03 - Annesso di servizio all'abitazione o all'azienda.	<input type="checkbox"/>	<input type="checkbox"/>	<input type="checkbox"/>	<input type="checkbox"/>	<input type="checkbox"/>
13.04 - Residenza non connessa all'azienda.	<input type="checkbox"/>	<input type="checkbox"/>	<input type="checkbox"/>	<input type="checkbox"/>	<input type="checkbox"/>
13.05 - Annesso di servizio alla stessa.	<input type="checkbox"/>	<input type="checkbox"/>	<input type="checkbox"/>	<input type="checkbox"/>	<input type="checkbox"/>
13.06 - Altro:	<input type="checkbox"/>	<input type="checkbox"/>	<input type="checkbox"/>	<input type="checkbox"/>	<input type="checkbox"/>
13.07 - Non utilizzato.	<input type="checkbox"/>	<input type="checkbox"/>	<input type="checkbox"/>	<input checked="" type="checkbox"/>	<input type="checkbox"/>

PT = piano terra - PP = piano primo - AP = altro piano
DP = destinazione principale - NO = non occupato

14 – Funzionalità alla zona agricola

- 14.01 - Elementi di azienda attiva.
14.02 - Elemento non più funzionale
all'attività.
14.03 - In parziale disuso.
14.04 - Non utilizzato da 20 anni.
14.05 - In difformità con la ruralità della zona:
14.05.01 - Compatibile.
14.05.01 - Incompatibile.

15 – Ulteriori elementi circa la funzionalità dell'edificio

- 15.01 - Presenza di ballatoi non tipologici
15.02 - Presenza di volumi di scarsa
consistenza.
15.03 - Altro.

16 – Coerenza architettonica con l'impianto rurale

- 16.01 - Elemento di nucleo rurale originario.
16.02 - Alterato pesantemente.
16.03 - Alterato mediamente.
16.04 - Leggibile.
16.05 - Non coerente.
16.06 - Interventi epoche

17 – Caratterizzazione architettonica

- 17.01 - Globale dell'edificio.
17.02 - Globale degli esterni.
17.03 - Globale degli interni.
17.04 - Elementi isolati.
17.05 - Nessuno.

18 – Elementi decorativi originari di interesse

	B	M	C
18.01 - Cornici e mensole di gronda.	<input type="checkbox"/>	<input type="checkbox"/>	<input type="checkbox"/>
18.02 - Contorni alle aperture.	<input type="checkbox"/>	<input type="checkbox"/>	<input checked="" type="checkbox"/>
18.03 - Elementi isolati	<input type="checkbox"/>	<input type="checkbox"/>	<input type="checkbox"/>
18.04 - Decorazioni interne.	<input type="checkbox"/>	<input type="checkbox"/>	<input type="checkbox"/>
18.05 - Muri di cinta originari, portali, etc.	<input type="checkbox"/>	<input type="checkbox"/>	<input type="checkbox"/>
18.06 - Altri:	<input type="checkbox"/>	<input type="checkbox"/>	<input type="checkbox"/>

B = buono - M = medio - C = carente

19 – Dotazione di servizi

- 19.01 - Energia elettrica.
19.02 - Gas.
19.03 - Riscaldamento.
19.04 - Acqua.
19.05 - Fognatura.
19.06 - Latrina interna.
19.07 - Bagno interno.

Grado di protezione

4

**Edificio di recente costruzione (censito solo
nel Catasto attuale); pur di non grande pregio
architettonico, è ben inserito nel contesto
della corte.**

Corte Rurale: Il Campagnol

Località ... Campagnol
Via/Piazza ... Campagnol, n° ...
N.C.T. Foglio 23; Mapp. 3.



Corte Rurale: Il Campagnol

3 – Epoca di costruzione

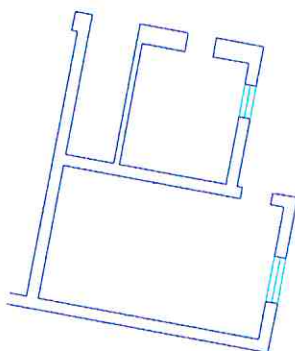
- 3.01 – Secolo XX.
3.02 – Periodo

4 – Presenza al catasto

- 4.01 - Napoleonico.
4.02 - Austriaco.
4.03 - Impianto.
4.04 - Attuale.
4.05 - Non censito.

5 – Dati stereometrici

- 5.01 – Superficie coperta mq 44,20.
5.02 – H gronda m
5.03 – H media di gronda m 2,30.
5.04 – Volume mc 101,70.
5.05 – N° max piani 1.
5.06 – N° abitanti
5.07 – N° alloggi
5.08 – N° vani residenza
5.09 – N° vani altro uso 3.



Pianta piano terra sc. 1/200.

Corte Rurale: Il Campagnol

6 – Strutture verticali

	B	M	C
6.01 - Legno	<input type="checkbox"/>	<input type="checkbox"/>	<input type="checkbox"/>
6.02 - Laterizio	<input type="checkbox"/>	<input type="checkbox"/>	<input checked="" type="checkbox"/>
6.03 - Sasso	<input type="checkbox"/>	<input type="checkbox"/>	<input checked="" type="checkbox"/>
6.04 - Ferro	<input type="checkbox"/>	<input type="checkbox"/>	<input type="checkbox"/>
6.05 - Forati di cemento	<input type="checkbox"/>	<input type="checkbox"/>	<input checked="" type="checkbox"/>
6.06 - C. A.	<input type="checkbox"/>	<input type="checkbox"/>	<input type="checkbox"/>
6.07 - Altro:	<input type="checkbox"/>	<input type="checkbox"/>	<input type="checkbox"/>

B = buono – M = medio – C = carente

7 – Strutture orizzontali

	B	M	C
7.01 - Ferro	<input type="checkbox"/>	<input type="checkbox"/>	<input type="checkbox"/>
7.02 - Laterocemento	<input type="checkbox"/>	<input type="checkbox"/>	<input type="checkbox"/>
7.03 - C.A.	<input type="checkbox"/>	<input type="checkbox"/>	<input type="checkbox"/>
7.04 - Legno	<input type="checkbox"/>	<input type="checkbox"/>	<input type="checkbox"/>
7.05 - Altro:	<input type="checkbox"/>	<input type="checkbox"/>	<input type="checkbox"/>

B = buono – M = medio – C = carente

8 – Coperture

	B	M	C
8.01 - Piano	<input type="checkbox"/>	<input type="checkbox"/>	<input checked="" type="checkbox"/>
8.02 - 1 falda	<input type="checkbox"/>	<input type="checkbox"/>	<input type="checkbox"/>
8.03 - 2 falde	<input type="checkbox"/>	<input type="checkbox"/>	<input type="checkbox"/>
8.04 - Padiglione	<input type="checkbox"/>	<input type="checkbox"/>	<input type="checkbox"/>
8.05 - A volta	<input type="checkbox"/>	<input type="checkbox"/>	<input type="checkbox"/>

B = buono – M = medio – C = carente

8.1 – Struttura di copertura

	B	M	C
8.1.01 - Legno	<input type="checkbox"/>	<input type="checkbox"/>	<input type="checkbox"/>
8.1.02 - Laterizio	<input type="checkbox"/>	<input type="checkbox"/>	<input type="checkbox"/>
8.1.03 - Laterocemento	<input type="checkbox"/>	<input type="checkbox"/>	<input checked="" type="checkbox"/>
8.1.04 - Ferro	<input type="checkbox"/>	<input type="checkbox"/>	<input type="checkbox"/>
8.1.05 - C. A.	<input type="checkbox"/>	<input type="checkbox"/>	<input type="checkbox"/>
8.1.06 - Altro:	<input type="checkbox"/>	<input type="checkbox"/>	<input type="checkbox"/>

B = buono – M = medio – C = carente

8.2 – Manto di copertura

	B	M	C
8.2.01 - Laterizio	<input type="checkbox"/>	<input type="checkbox"/>	<input type="checkbox"/>
8.2.02 - Lamiera / fibrocemento	<input type="checkbox"/>	<input type="checkbox"/>	<input type="checkbox"/>
8.2.03 - Copertina catramata	<input type="checkbox"/>	<input type="checkbox"/>	<input checked="" type="checkbox"/>
8.2.04 - Altro:	<input type="checkbox"/>	<input type="checkbox"/>	<input type="checkbox"/>

B = buono – M = medio – C = carente

9 – Tipologia

9.01 - <input type="checkbox"/>	Villa / Casa padronale.
9.02 - <input type="checkbox"/>	Edificio isolato.
9.03 - <input type="checkbox"/>	Edificio a blocco.
9.04 - <input type="checkbox"/>	Edificio a schiera.
9.05 - <input checked="" type="checkbox"/>	Edificio in linea.
9.06 - <input type="checkbox"/>	Stalla/fienile.
9.07 - <input type="checkbox"/>	Capannone.
9.08 - <input type="checkbox"/>	Autorimessa.
9.09 - <input type="checkbox"/>	Portico/barchessa.
9.10 - <input type="checkbox"/>	Tettoia aperta.
9.11 - <input type="checkbox"/>	Volume tecnico (silos, vasca, cisterna).
9.12 - <input checked="" type="checkbox"/>	Altro: WC, deposito.

10 – Vincoli

10.01 - <input type="checkbox"/>	L. 1089/39.
10.02 - <input type="checkbox"/>	L. 1497/39 – L. 431/86.
10.03 - <input checked="" type="checkbox"/>	L.R. 24/85 art. 10.
10.04 - <input type="checkbox"/>	Altri vincoli
10.05 - <input type="checkbox"/>	Fascia di rispetto stradale.

11 – Proprietà

11.01 - <input checked="" type="checkbox"/>	Privata personale.
11.02 - <input type="checkbox"/>	Privata condominio.
11.03 - <input type="checkbox"/>	Società.
11.04 - <input type="checkbox"/>	Ente pubblico.
11.05 - <input type="checkbox"/>	Ente religioso.
11.06 - <input type="checkbox"/>	Altro.

12 – Titolo di godimento

12.01 - <input checked="" type="checkbox"/>	Proprietà n° 6 indivisa.
12.01 - <input type="checkbox"/>	Affitto n°
12.01 - <input type="checkbox"/>	Altro n°

Corte Rurale: Il Campagnol

13 – Destinazione d'uso

	PT	PP	AP	DP	NO
13.01 - Residenza connessa alla conduzione del fondo.	<input type="checkbox"/>	<input type="checkbox"/>	<input type="checkbox"/>	<input type="checkbox"/>	<input type="checkbox"/>
13.02 - Annesso rustico di azienda attiva.	<input type="checkbox"/>	<input type="checkbox"/>	<input type="checkbox"/>	<input type="checkbox"/>	<input type="checkbox"/>
13.03 - Annesso di servizio all'abitazione o all'azienda.	<input type="checkbox"/>	<input type="checkbox"/>	<input type="checkbox"/>	<input type="checkbox"/>	<input type="checkbox"/>
13.04 - Residenza non connessa all'azienda.	<input type="checkbox"/>	<input type="checkbox"/>	<input type="checkbox"/>	<input type="checkbox"/>	<input type="checkbox"/>
13.05 - Annesso di servizio alla stessa.	<input type="checkbox"/>	<input type="checkbox"/>	<input type="checkbox"/>	<input type="checkbox"/>	<input type="checkbox"/>
13.06 - Altro: Deposito.	<input checked="" type="checkbox"/>	<input type="checkbox"/>	<input type="checkbox"/>	<input type="checkbox"/>	<input type="checkbox"/>
13.07 - Non utilizzato.	<input type="checkbox"/>	<input type="checkbox"/>	<input type="checkbox"/>	<input checked="" type="checkbox"/>	<input type="checkbox"/>

PT = piano terra - PP = piano primo - AP = altro piano
DP = destinazione principale - NO = non occupato

14 – Funzionalità alla zona agricola

- 14.01 - Elementi di azienda attiva.
14.02 - Elemento non più funzionale all'attività.
14.03 - In parziale disuso.
14.04 - Non utilizzato da 10 anni.
14.05 - In difformità con la ruralità della zona:
14.05.01 - Compatibile.
14.05.01 - Incompatibile.

15 – Ulteriori elementi circa la funzionalità dell'edificio

- 15.01 - Presenza di ballatoi non tipologici
15.02 - Presenza di volumi di scarsa consistenza.
15.03 - Altro.

16 – Coerenza architettonica con l'impianto rurale

- 16.01 - Elemento di nucleo rurale originario.
16.02 - Alterato pesantemente.
16.03 - Alterato mediamente.
16.04 - Leggibile.
16.05 - Non coerente.
16.06 - Interventi epoche

17 – Caratterizzazione architettonica

- 17.01 - Globale dell'edificio.
17.02 - Globale degli esterni.
17.03 - Globale degli interni.
17.04 - Elementi isolati.
17.05 - Nessuno.

18 – Elementi decorativi originari di interesse

	B	M	C
18.01 - Cornici e mensole di gronda.	<input type="checkbox"/>	<input type="checkbox"/>	<input type="checkbox"/>
18.02 - Contorni alle aperture.	<input type="checkbox"/>	<input type="checkbox"/>	<input type="checkbox"/>
18.03 - Elementi isolati	<input type="checkbox"/>	<input type="checkbox"/>	<input type="checkbox"/>
18.04 - Decorazioni interne.	<input type="checkbox"/>	<input type="checkbox"/>	<input type="checkbox"/>
18.05 - Muri di cinta originari, portali, etc.	<input type="checkbox"/>	<input type="checkbox"/>	<input type="checkbox"/>
18.06 - Altri:	<input type="checkbox"/>	<input type="checkbox"/>	<input type="checkbox"/>

B = buono - M = medio - C = carente

19 – Dotazione di servizi

- 19.01 - Energia elettrica.
19.02 - Gas.
19.03 - Riscaldamento.
19.04 - Acqua.
19.05 - Fognatura.
19.06 - Latrina interna.
19.07 - Bagno interno.

Grado di protezione

7

Corte Rurale: **Il Campagnol**

Località ... Campagnol
Via/Piazza ... Campagnol, n° ...
N.C.T. Foglio 23; Mapp. 3.



Corte Rurale: Il Campagnol

3 – Epoca di costruzione

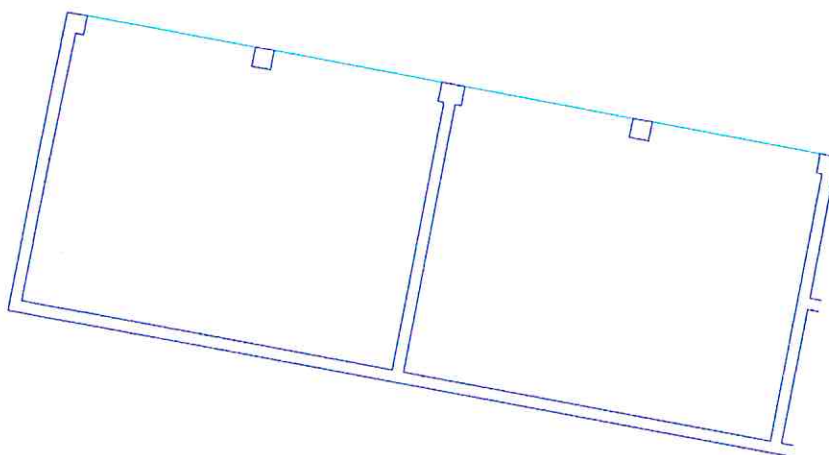
- 3.01 – Secolo XX.
3.02 – Periodo '60.

4 – Presenza al catasto

- 4.01 - Napoleonico.
4.02 - Austriaco.
4.03 - Impianto.
4.04 - Attuale.
4.05 - Non censito.

5 – Dati stereometrici

- 5.01 – Superficie coperta mq 155,00.
5.02 – H gronda m 4,70.
5.03 – H media di gronda m
5.04 – Volume mc 728,50.
5.05 – N° max piani 2.
5.06 – N° abitanti
5.07 – N° alloggi
5.08 – N° vani residenza
5.09 – N° vani altro uso 2.



Pianta piano terra sc. 1/200.

Corte Rurale: Il Campagnol

6 – Strutture verticali

	B	M	C
6.01 - Legno	<input type="checkbox"/>	<input type="checkbox"/>	<input type="checkbox"/>
6.02 - Laterizio	<input type="checkbox"/>	<input type="checkbox"/>	<input checked="" type="checkbox"/>
6.03 - Sasso	<input type="checkbox"/>	<input type="checkbox"/>	<input type="checkbox"/>
6.04 - Ferro	<input type="checkbox"/>	<input type="checkbox"/>	<input type="checkbox"/>
6.05 - Forati di cemento	<input type="checkbox"/>	<input type="checkbox"/>	<input checked="" type="checkbox"/>
6.06 - C. A.	<input type="checkbox"/>	<input type="checkbox"/>	<input type="checkbox"/>
6.07 - Altro:	<input type="checkbox"/>	<input type="checkbox"/>	<input type="checkbox"/>

B = buono – M = medio – C = carente

7 – Strutture orizzontali

	B	M	C
7.01 - Ferro	<input type="checkbox"/>	<input type="checkbox"/>	<input type="checkbox"/>
7.02 - Laterocemento	<input type="checkbox"/>	<input type="checkbox"/>	<input type="checkbox"/>
7.03 - C.A.	<input type="checkbox"/>	<input type="checkbox"/>	<input type="checkbox"/>
7.04 - Legno	<input type="checkbox"/>	<input type="checkbox"/>	<input type="checkbox"/>
7.05 - Altro:	<input type="checkbox"/>	<input type="checkbox"/>	<input type="checkbox"/>

B = buono – M = medio – C = carente

8 – Coperture

	B	M	C
8.01 - Piano	<input type="checkbox"/>	<input type="checkbox"/>	<input type="checkbox"/>
8.02 - 1 falda	<input type="checkbox"/>	<input type="checkbox"/>	<input type="checkbox"/>
8.03 - 2 falde	<input type="checkbox"/>	<input checked="" type="checkbox"/>	<input type="checkbox"/>
8.04 - Padiglione	<input type="checkbox"/>	<input type="checkbox"/>	<input type="checkbox"/>
8.05 - A volta	<input type="checkbox"/>	<input type="checkbox"/>	<input type="checkbox"/>

B = buono – M = medio – C = carente

8.1 – Struttura di copertura

	B	M	C
8.1.01 - Legno	<input type="checkbox"/>	<input checked="" type="checkbox"/>	<input type="checkbox"/>
8.1.02 - Laterizio	<input type="checkbox"/>	<input type="checkbox"/>	<input type="checkbox"/>
8.1.03 - Laterocemento	<input type="checkbox"/>	<input type="checkbox"/>	<input type="checkbox"/>
8.1.04 - Ferro	<input type="checkbox"/>	<input type="checkbox"/>	<input type="checkbox"/>
8.1.05 - C. A.	<input type="checkbox"/>	<input type="checkbox"/>	<input type="checkbox"/>
8.1.06 - Altro:	<input type="checkbox"/>	<input type="checkbox"/>	<input type="checkbox"/>

B = buono – M = medio – C = carente

8.2 – Manto di copertura

	B	M	C
8.2.01 - Laterizio	<input type="checkbox"/>	<input checked="" type="checkbox"/>	<input type="checkbox"/>
8.2.02 - Lamiera / fibrocemento	<input type="checkbox"/>	<input type="checkbox"/>	<input type="checkbox"/>
8.2.03 - Copertina catramata	<input type="checkbox"/>	<input type="checkbox"/>	<input type="checkbox"/>
8.2.04 - Altro:	<input type="checkbox"/>	<input type="checkbox"/>	<input type="checkbox"/>

B = buono – M = medio – C = carente

9 – Tipologia

9.01 - <input type="checkbox"/>	Villa / Casa padronale.
9.02 - <input type="checkbox"/>	Edificio isolato.
9.03 - <input type="checkbox"/>	Edificio a blocco.
9.04 - <input type="checkbox"/>	Edificio a schiera.
9.05 - <input type="checkbox"/>	Edificio in linea.
9.06 - <input type="checkbox"/>	Stalla/fienile.
9.07 - <input type="checkbox"/>	Capannone.
9.08 - <input type="checkbox"/>	Autorimessa.
9.09 - <input checked="" type="checkbox"/>	Portico/barchessa.
9.10 - <input type="checkbox"/>	Tettoia aperta.
9.11 - <input type="checkbox"/>	Volume tecnico (silos, vasca, cisterna).
9.12 - <input type="checkbox"/>	Altro:

10 – Vincoli

10.01 - <input type="checkbox"/>	L. 1089/39.
10.02 - <input type="checkbox"/>	L. 1497/39 – L. 431/86.
10.03 - <input checked="" type="checkbox"/>	L.R. 24/85 art. 10.
10.04 - <input type="checkbox"/>	Altri vincoli
10.05 - <input type="checkbox"/>	Fascia di rispetto stradale.

11 – Proprietà

11.01 - <input checked="" type="checkbox"/>	Privata personale.
11.02 - <input type="checkbox"/>	Privata condominio.
11.03 - <input type="checkbox"/>	Società.
11.04 - <input type="checkbox"/>	Ente pubblico.
11.05 - <input type="checkbox"/>	Ente religioso.
11.06 - <input type="checkbox"/>	Altro.

12 – Titolo di godimento

12.01 - <input type="checkbox"/>	Proprietà n°
12.01 - <input checked="" type="checkbox"/>	Affitto n° 1.
12.01 - <input type="checkbox"/>	Altro n°

Corte Rurale: Il Campagnol

13 – Destinazione d'uso

	PT	PP	AP	DP	NO
13.01 - Residenza connessa alla conduzione del fondo.	<input type="checkbox"/>	<input type="checkbox"/>	<input type="checkbox"/>	<input type="checkbox"/>	<input type="checkbox"/>
13.02 - Annesso rustico di azienda attiva.	<input checked="" type="checkbox"/>	<input type="checkbox"/>	<input type="checkbox"/>	<input checked="" type="checkbox"/>	<input type="checkbox"/>
13.03 - Annesso di servizio all'abitazione o all'azienda.	<input type="checkbox"/>	<input type="checkbox"/>	<input type="checkbox"/>	<input type="checkbox"/>	<input type="checkbox"/>
13.04 - Residenza non connessa all'azienda.	<input type="checkbox"/>	<input type="checkbox"/>	<input type="checkbox"/>	<input type="checkbox"/>	<input type="checkbox"/>
13.05 - Annesso di servizio alla stessa.	<input type="checkbox"/>	<input type="checkbox"/>	<input type="checkbox"/>	<input type="checkbox"/>	<input type="checkbox"/>
13.06 - Altro:	<input type="checkbox"/>	<input type="checkbox"/>	<input type="checkbox"/>	<input type="checkbox"/>	<input type="checkbox"/>
13.07 - Non utilizzato.	<input type="checkbox"/>	<input type="checkbox"/>	<input type="checkbox"/>	<input type="checkbox"/>	<input type="checkbox"/>

PT = piano terra - PP = piano primo - AP = altro piano
DP = destinazione principale - NO = non occupato

14 – Funzionalità alla zona agricola

- 14.01 - Elementi di azienda attiva.
14.02 - Elemento non più funzionale all'attività.
14.03 - In parziale disuso.
14.04 - Non utilizzato da _____ anni.
14.05 - In difformità con la ruralità della zona:
14.05.01 - Compatibile.
14.05.01 - Incompatibile.

15 – Ulteriori elementi circa la funzionalità dell'edificio

- 15.01 - Presenza di ballatoi non tipologici
15.02 - Presenza di volumi di scarsa consistenza.
15.03 - Altro.

16 – Coerenza architettonica con l'impianto rurale

- 16.01 - Elemento di nucleo rurale originario.
16.02 - Alterato pesantemente.
16.03 - Alterato mediamente.
16.04 - Leggibile.
16.05 - Non coerente.
16.06 - Interventi epoche

17 – Caratterizzazione architettonica

- 17.01 - Globale dell'edificio.
17.02 - Globale degli esterni.
17.03 - Globale degli interni.
17.04 - Elementi isolati.
17.05 - Nessuno.

18 – Elementi decorativi originari di interesse

	B	M	C
18.01 - Cornici e mensole di gronda.	<input type="checkbox"/>	<input type="checkbox"/>	<input type="checkbox"/>
18.02 - Contorni alle aperture.	<input type="checkbox"/>	<input type="checkbox"/>	<input type="checkbox"/>
18.03 - Elementi isolati	<input type="checkbox"/>	<input type="checkbox"/>	<input type="checkbox"/>
18.04 - Decorazioni interne.	<input type="checkbox"/>	<input type="checkbox"/>	<input type="checkbox"/>
18.05 - Muri di cinta originari, portali, etc.	<input type="checkbox"/>	<input type="checkbox"/>	<input type="checkbox"/>
18.06 - Altri:	<input type="checkbox"/>	<input type="checkbox"/>	<input type="checkbox"/>

B = buono - M = medio - C = carente

19 – Dotazione di servizi

- 19.01 - Energia elettrica.
19.02 - Gas.
19.03 - Riscaldamento.
19.04 - Acqua.
19.05 - Fognatura.
19.06 - Latrina interna.
19.07 - Bagno interno.

Grado di protezione

6

Portico di scarsa consistenza strutturale e formale.

Corte Rurale: Il Campagnol

Località ... Campagnol

Via/Piazza ... Campagnol, n° ...

N.C.T. Foglio 23; Mapp. 3.



Corte Rurale: Il Campagnol

3 – Epoca di costruzione


- 3.01 – Secolo XX.
- 3.02 – Periodo '60.

4 – Presenza al catasto

- 4.01 - Napoleonico.
- 4.02 - Austriaco.
- 4.03 - Impianto.
- 4.04 - Attuale.
- 4.05 - Non censito.

5 – Dati stereometrici

- 5.01 – Superficie coperta mq 44,00.
- 5.02 – H gronda m 2,60.
- 5.03 – H media di gronda m 3,35.
- 5.04 – Volume mc 147,40.
- 5.05 – N° max piani 1.
- 5.06 – N° abitanti .
- 5.07 – N° alloggi .
- 5.08 – N° vani residenza .
- 5.09 – N° vani altro uso 1.



Pianta piano terra sc. 1/200.

Corte Rurale: II Campagnol

6 – Strutture verticali

	B	M	C
6.01 - Legno	<input type="checkbox"/>	<input type="checkbox"/>	<input type="checkbox"/>
6.02 - Laterizio	<input type="checkbox"/>	<input type="checkbox"/>	<input type="checkbox"/>
6.03 - Sasso	<input type="checkbox"/>	<input checked="" type="checkbox"/>	<input type="checkbox"/>
6.04 - Ferro	<input type="checkbox"/>	<input type="checkbox"/>	<input type="checkbox"/>
6.05 - Forati di cemento	<input type="checkbox"/>	<input type="checkbox"/>	<input type="checkbox"/>
6.06 - C. A.	<input type="checkbox"/>	<input type="checkbox"/>	<input type="checkbox"/>
6.07 - Altro:	<input type="checkbox"/>	<input type="checkbox"/>	<input type="checkbox"/>

B = buono – M = medio – C = carente

7 – Strutture orizzontali

	B	M	C
7.01 - Ferro	<input type="checkbox"/>	<input type="checkbox"/>	<input type="checkbox"/>
7.02 - Laterocemento	<input type="checkbox"/>	<input type="checkbox"/>	<input type="checkbox"/>
7.03 - C.A.	<input type="checkbox"/>	<input type="checkbox"/>	<input type="checkbox"/>
7.04 - Legno	<input type="checkbox"/>	<input type="checkbox"/>	<input type="checkbox"/>
7.05 - Altro:	<input type="checkbox"/>	<input type="checkbox"/>	<input type="checkbox"/>

B = buono – M = medio – C = carente

8 – Coperture

	B	M	C
8.01 - Piano	<input type="checkbox"/>	<input type="checkbox"/>	<input type="checkbox"/>
8.02 - 1 falda	<input type="checkbox"/>	<input checked="" type="checkbox"/>	<input type="checkbox"/>
8.03 - 2 falde	<input type="checkbox"/>	<input type="checkbox"/>	<input type="checkbox"/>
8.04 - Padiglione	<input type="checkbox"/>	<input type="checkbox"/>	<input type="checkbox"/>
8.05 - A volta	<input type="checkbox"/>	<input type="checkbox"/>	<input type="checkbox"/>

B = buono – M = medio – C = carente

8.1 – Struttura di copertura

	B	M	C
8.1.01 - Legno	<input type="checkbox"/>	<input type="checkbox"/>	<input type="checkbox"/>
8.1.02 - Laterizio	<input type="checkbox"/>	<input type="checkbox"/>	<input type="checkbox"/>
8.1.03 - Laterocemento	<input type="checkbox"/>	<input checked="" type="checkbox"/>	<input type="checkbox"/>
8.1.04 - Ferro	<input type="checkbox"/>	<input type="checkbox"/>	<input type="checkbox"/>
8.1.05 - C. A.	<input type="checkbox"/>	<input type="checkbox"/>	<input type="checkbox"/>
8.1.06 - Altro:	<input type="checkbox"/>	<input type="checkbox"/>	<input type="checkbox"/>

B = buono – M = medio – C = carente

8.2 – Manto di copertura

	B	M	C
8.2.01 - Laterizio	<input type="checkbox"/>	<input checked="" type="checkbox"/>	<input type="checkbox"/>
8.2.02 - Lamiera / fibrocemento	<input type="checkbox"/>	<input type="checkbox"/>	<input type="checkbox"/>
8.2.03 - Copertina catramata	<input type="checkbox"/>	<input type="checkbox"/>	<input type="checkbox"/>
8.2.04 - Altro:	<input type="checkbox"/>	<input type="checkbox"/>	<input type="checkbox"/>

B = buono – M = medio – C = carente

9 – Tipologia

9.01 - <input type="checkbox"/>	Villa / Casa padronale.
9.02 - <input type="checkbox"/>	Edificio isolato.
9.03 - <input type="checkbox"/>	Edificio a blocco.
9.04 - <input type="checkbox"/>	Edificio a schiera.
9.05 - <input checked="" type="checkbox"/>	Edificio in linea.
9.06 - <input type="checkbox"/>	Stalla/fienile.
9.07 - <input type="checkbox"/>	Capannone.
9.08 - <input checked="" type="checkbox"/>	Autorimessa.
9.09 - <input type="checkbox"/>	Portico/barchessa.
9.10 - <input type="checkbox"/>	Tettoia aperta.
9.11 - <input type="checkbox"/>	Volume tecnico (silos, vasca, cisterna).
9.12 - <input type="checkbox"/>	Altro:

10 – Vincoli

10.01 - <input type="checkbox"/>	L. 1089/39.
10.02 - <input type="checkbox"/>	L. 1497/39 – L. 431/86.
10.03 - <input checked="" type="checkbox"/>	L.R. 24/85 art. 10.
10.04 - <input type="checkbox"/>	Altri vincoli
10.05 - <input type="checkbox"/>	Fascia di rispetto stradale.

11 – Proprietà

11.01 - <input checked="" type="checkbox"/>	Privata personale.
11.02 - <input type="checkbox"/>	Privata condominio.
11.03 - <input type="checkbox"/>	Società.
11.04 - <input type="checkbox"/>	Ente pubblico.
11.05 - <input type="checkbox"/>	Ente religioso.
11.06 - <input type="checkbox"/>	Altro.

12 – Titolo di godimento

12.01 - <input type="checkbox"/>	Proprietà n°
12.01 - <input checked="" type="checkbox"/>	Affitto n° 1.
12.01 - <input type="checkbox"/>	Altro n°

Corte Rurale: Il Campagnol

13 – Destinazione d'uso

	PT	PP	AP	DP	NO
13.01 - Residenza connessa alla conduzione del fondo.	<input type="checkbox"/>	<input type="checkbox"/>	<input type="checkbox"/>	<input type="checkbox"/>	<input type="checkbox"/>
13.02 - Annesso rustico di azienda attiva.	<input type="checkbox"/>	<input type="checkbox"/>	<input type="checkbox"/>	<input type="checkbox"/>	<input type="checkbox"/>
13.03 - Annesso di servizio all'abitazione o all'azienda.	<input type="checkbox"/>	<input type="checkbox"/>	<input type="checkbox"/>	<input type="checkbox"/>	<input type="checkbox"/>
13.04 - Residenza non connessa all'azienda.	<input type="checkbox"/>	<input type="checkbox"/>	<input type="checkbox"/>	<input type="checkbox"/>	<input type="checkbox"/>
13.05 - Annesso di servizio alla stessa.	<input type="checkbox"/>	<input type="checkbox"/>	<input type="checkbox"/>	<input type="checkbox"/>	<input type="checkbox"/>
13.06 - Altro: Deposito attrezzi.	<input checked="" type="checkbox"/>	<input type="checkbox"/>	<input type="checkbox"/>	<input checked="" type="checkbox"/>	<input type="checkbox"/>
13.07 - Non utilizzato.	<input type="checkbox"/>	<input type="checkbox"/>	<input type="checkbox"/>	<input type="checkbox"/>	<input type="checkbox"/>

PT = piano terra - PP = piano primo - AP = altro piano
DP = destinazione principale - NO = non occupato

14 – Funzionalità alla zona agricola

- 14.01 - Elementi di azienda attiva.
14.02 - Elemento non più funzionale
all'attività.
14.03 - In parziale disuso.
14.04 - Non utilizzato da _____ anni.
14.05 - In difformità con la ruralità della zona:
14.05.01 - Compatibile.
14.05.01 - Incompatibile.

**15 – Ulteriori elementi circa la funzionalità
dell'edificio**

- 15.01 - Presenza di ballatoi non tipologici
15.02 - Presenza di volumi di scarsa
consistenza.
15.03 - Altro.

**16 – Coerenza architettonica con l'impianto
rurale**

- 16.01 - Elemento di nucleo rurale originario.
16.02 - Alterato pesantemente.
16.03 - Alterato mediamente.
16.04 - Leggibile.
16.05 - Non coerente.
16.06 - Interventi epoche _____

17 – Caratterizzazione architettonica

- 17.01 - Globale dell'edificio.
17.02 - Globale degli esterni.
17.03 - Globale degli interni.
17.04 - Elementi isolati.
17.05 - Nessuno.

18 – Elementi decorativi originari di interesse

	B	M	C
18.01 - Cornici e mensole di gronda.	<input type="checkbox"/>	<input type="checkbox"/>	<input type="checkbox"/>
18.02 - Contorni alle aperture.	<input type="checkbox"/>	<input type="checkbox"/>	<input type="checkbox"/>
18.03 - Elementi isolati	<input type="checkbox"/>	<input type="checkbox"/>	<input type="checkbox"/>
18.04 - Decorazioni interne.	<input type="checkbox"/>	<input type="checkbox"/>	<input type="checkbox"/>
18.05 - Muri di cinta originari, portali, etc.	<input type="checkbox"/>	<input type="checkbox"/>	<input type="checkbox"/>
18.06 - Altri:	<input type="checkbox"/>	<input type="checkbox"/>	<input type="checkbox"/>

B = buono - M = medio - C = carente

19 – Dotazione di servizi

- 19.01 - Energia elettrica.
19.02 - Gas.
19.03 - Riscaldamento.
19.04 - Acqua.
19.05 - Fognatura.
19.06 - Latrina interna.
19.07 - Bagno interno.

Grado di protezione

7

**L'ampliamento in contiguità dell'annesso
rustico impedisce la lettura dell'impianto
originario dell'edificio attiguo.**

Corte Rurale: Il Campagnol

Località ... Campagnol
Via/Piazza ... Campagnol, n° ...
N.C.T. Foglio 23; Mapp. 3.



Corte Rurale: Il Campagnol

3 – Epoca di costruzione

3.01 – Secolo XIX.

3.02 – Periodo

4 – Presenza al catasto

4.01 - Napoleonico.

4.02 - Austriaco.

4.03 - Impianto.

4.04 - Attuale.

4.05 - Non censito.

5 – Dati stereometrici

5.01 – Superficie coperta mq 199,80.

5.02 – H gronda m 4,50.

5.03 – H media di gronda m

5.04 – Volume mc 899,10.

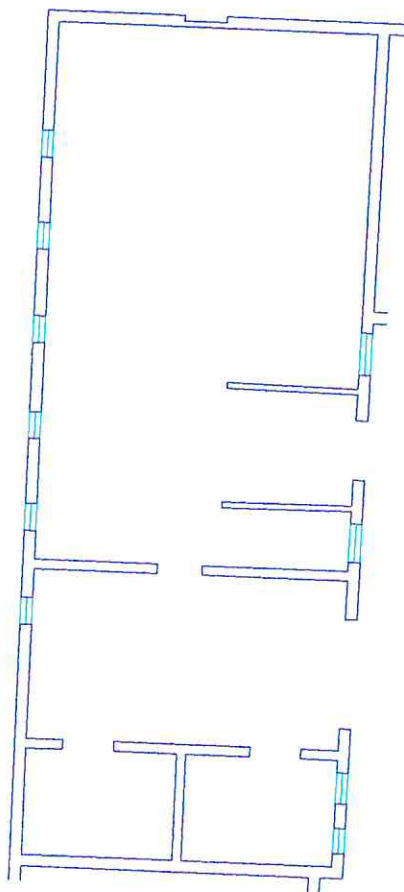
5.05 – N° max piani 3.

5.06 – N° abitanti

5.07 – N° alloggi

5.08 – N° vani residenza

5.09 – N° vani altro uso 5.



Pianta piano terra sc. 1/200.

Corte Rurale: Il Campagnol

6 – Strutture verticali

	B	M	C
6.01 - Legno	<input type="checkbox"/>	<input type="checkbox"/>	<input type="checkbox"/>
6.02 - Laterizio	<input type="checkbox"/>	<input checked="" type="checkbox"/>	<input type="checkbox"/>
6.03 - Sasso	<input type="checkbox"/>	<input checked="" type="checkbox"/>	<input type="checkbox"/>
6.04 - Ferro	<input type="checkbox"/>	<input type="checkbox"/>	<input type="checkbox"/>
6.05 - Forati di cemento	<input type="checkbox"/>	<input type="checkbox"/>	<input type="checkbox"/>
6.06 - C. A.	<input type="checkbox"/>	<input type="checkbox"/>	<input type="checkbox"/>
6.07 - Altro: Pietra.	<input type="checkbox"/>	<input checked="" type="checkbox"/>	<input type="checkbox"/>

B = buono – M = medio – C = carente

7 – Strutture orizzontali

	B	M	C
7.01 - Ferro	<input type="checkbox"/>	<input type="checkbox"/>	<input type="checkbox"/>
7.02 - Laterocemento	<input type="checkbox"/>	<input type="checkbox"/>	<input checked="" type="checkbox"/>
7.03 - C.A.	<input type="checkbox"/>	<input type="checkbox"/>	<input type="checkbox"/>
7.04 - Legno	<input type="checkbox"/>	<input type="checkbox"/>	<input checked="" type="checkbox"/>
7.05 - Altro:	<input type="checkbox"/>	<input type="checkbox"/>	<input type="checkbox"/>

B = buono – M = medio – C = carente

8 – Coperture

	B	M	C
8.01 - Piano	<input type="checkbox"/>	<input type="checkbox"/>	<input type="checkbox"/>
8.02 - 1 falda	<input type="checkbox"/>	<input type="checkbox"/>	<input type="checkbox"/>
8.03 - 2 falde	<input type="checkbox"/>	<input type="checkbox"/>	<input checked="" type="checkbox"/>
8.04 - Padiglione	<input type="checkbox"/>	<input type="checkbox"/>	<input type="checkbox"/>
8.05 - A volta	<input type="checkbox"/>	<input type="checkbox"/>	<input type="checkbox"/>

B = buono – M = medio – C = carente

8.1 – Struttura di copertura

	B	M	C
8.1.01 - Legno	<input type="checkbox"/>	<input type="checkbox"/>	<input checked="" type="checkbox"/>
8.1.02 - Laterizio	<input type="checkbox"/>	<input type="checkbox"/>	<input type="checkbox"/>
8.1.03 - Laterocemento	<input type="checkbox"/>	<input type="checkbox"/>	<input type="checkbox"/>
8.1.04 - Ferro	<input type="checkbox"/>	<input type="checkbox"/>	<input type="checkbox"/>
8.1.05 - C. A.	<input type="checkbox"/>	<input type="checkbox"/>	<input type="checkbox"/>
8.1.06 - Altro:	<input type="checkbox"/>	<input type="checkbox"/>	<input type="checkbox"/>

B = buono – M = medio – C = carente

8.2 – Manto di copertura

	B	M	C
8.2.01 - Laterizio	<input type="checkbox"/>	<input type="checkbox"/>	<input checked="" type="checkbox"/>
8.2.02 - Lamiera / fibrocemento	<input type="checkbox"/>	<input type="checkbox"/>	<input type="checkbox"/>
8.2.03 - Copertina catramata	<input type="checkbox"/>	<input type="checkbox"/>	<input type="checkbox"/>
8.2.04 - Altro:	<input type="checkbox"/>	<input type="checkbox"/>	<input type="checkbox"/>

B = buono – M = medio – C = carente

9 – Tipologia

9.01 - <input type="checkbox"/>	Villa / Casa padronale.
9.02 - <input type="checkbox"/>	Edificio isolato.
9.03 - <input type="checkbox"/>	Edificio a blocco.
9.04 - <input type="checkbox"/>	Edificio a schiera.
9.05 - <input type="checkbox"/>	Edificio in linea.
9.06 - <input checked="" type="checkbox"/>	Stalla/fienile.
9.07 - <input type="checkbox"/>	Capannone.
9.08 - <input type="checkbox"/>	Autorimessa.
9.09 - <input type="checkbox"/>	Portico/barchessa.
9.10 - <input type="checkbox"/>	Tettoia aperta.
9.11 - <input type="checkbox"/>	Volume tecnico (silos, vasca, cisterna).
9.12 - <input type="checkbox"/>	Altro:

10 – Vincoli

10.01 - <input type="checkbox"/>	L. 1089/39.
10.02 - <input type="checkbox"/>	L. 1497/39 – L. 431/86.
10.03 - <input checked="" type="checkbox"/>	L.R. 24/85 art. 10.
10.04 - <input type="checkbox"/>	Altri vincoli
10.05 - <input type="checkbox"/>	Fascia di rispetto stradale.

11 – Proprietà

11.01 - <input checked="" type="checkbox"/>	Privata personale.
11.02 - <input type="checkbox"/>	Privata condominio.
11.03 - <input type="checkbox"/>	Società.
11.04 - <input type="checkbox"/>	Ente pubblico.
11.05 - <input type="checkbox"/>	Ente religioso.
11.06 - <input type="checkbox"/>	Altro.

12 – Titolo di godimento

12.01 - <input type="checkbox"/>	Proprietà n°
12.01 - <input checked="" type="checkbox"/>	Affitto n° 1.
12.01 - <input type="checkbox"/>	Altro n°

Corte Rurale: Il Campagnol

13 – Destinazione d'uso

	PT	PP	AP	DP	NO
13.01 - Residenza connessa alla conduzione del fondo.	<input type="checkbox"/>	<input type="checkbox"/>	<input type="checkbox"/>	<input type="checkbox"/>	<input type="checkbox"/>
13.02 - Annesso rustico di azienda attiva.	<input checked="" type="checkbox"/>	<input checked="" type="checkbox"/>	<input type="checkbox"/>	<input type="checkbox"/>	<input type="checkbox"/>
13.03 - Annesso di servizio all'abitazione o all'azienda.	<input type="checkbox"/>	<input type="checkbox"/>	<input type="checkbox"/>	<input type="checkbox"/>	<input type="checkbox"/>
13.04 - Residenza non connessa all'azienda.	<input type="checkbox"/>	<input type="checkbox"/>	<input type="checkbox"/>	<input type="checkbox"/>	<input type="checkbox"/>
13.05 - Annesso di servizio alla stessa.	<input type="checkbox"/>	<input type="checkbox"/>	<input type="checkbox"/>	<input type="checkbox"/>	<input type="checkbox"/>
13.06 - Altro:	<input type="checkbox"/>	<input type="checkbox"/>	<input type="checkbox"/>	<input type="checkbox"/>	<input type="checkbox"/>
13.07 - Non utilizzato.	<input type="checkbox"/>	<input type="checkbox"/>	<input type="checkbox"/>	<input checked="" type="checkbox"/>	<input type="checkbox"/>

PT = piano terra - PP = piano primo - AP = altro piano
DP = destinazione principale - NO = non occupato

14 – Funzionalità alla zona agricola

- 14.01 - Elementi di azienda attiva.
14.02 - Elemento non più funzionale all'attività.
14.03 - In parziale disuso.
14.04 - Non utilizzato da _____ anni.
14.05 - In difformità con la ruralità della zona:
14.05.01 - Compatibile.
14.05.01 - Incompatibile.

15 – Ulteriori elementi circa la funzionalità dell'edificio

- 15.01 - Presenza di ballatoi non tipologici
15.02 - Presenza di volumi di scarsa consistenza.
15.03 - Altro.

16 – Coerenza architettonica con l'impianto rurale

- 16.01 - Elemento di nucleo rurale originario.
16.02 - Alterato pesantemente.
16.03 - Alterato mediamente.
16.04 - Leggibile.
16.05 - Non coerente.
16.06 - Interventi epoche '60.

17 – Caratterizzazione architettonica

- 17.01 - Globale dell'edificio.
17.02 - Globale degli esterni.
17.03 - Globale degli interni.
17.04 - Elementi isolati.
17.05 - Nessuno.

18 – Elementi decorativi originari di interesse

	B	M	C
18.01 - Cornici e mensole di gronda.	<input type="checkbox"/>	<input type="checkbox"/>	<input type="checkbox"/>
18.02 - Contorni alle aperture.	<input type="checkbox"/>	<input checked="" type="checkbox"/>	<input type="checkbox"/>
18.03 - Elementi isolati	<input type="checkbox"/>	<input type="checkbox"/>	<input type="checkbox"/>
18.04 - Decorazioni interne.	<input type="checkbox"/>	<input type="checkbox"/>	<input type="checkbox"/>
18.05 - Muri di cinta originari, portali, etc.	<input type="checkbox"/>	<input type="checkbox"/>	<input type="checkbox"/>
18.06 - Altri:	<input type="checkbox"/>	<input type="checkbox"/>	<input type="checkbox"/>

B = buono - M = medio - C = carente

19 – Dotazione di servizi

- 19.01 - Energia elettrica.
19.02 - Gas.
19.03 - Riscaldamento.
19.04 - Acqua.
19.05 - Fognatura.
19.06 - Latrina interna.
19.07 - Bagno interno.

Grado di protezione

3

Edificio adibito ad annesso rustico, censito nel Catasto austriaco; manifesta i caratteri strutturali e formali dell'impianto originario.

Corte Rurale: Il Campagnol

Località ... Campagnol
Via/Piazza ... campagnol, n° ...
N.C.T. Foglio 23; Mapp. 3.



Corte Rurale: Il Campagnol

3 – Epoca di costruzione

3.01 – Secolo XIX.

3.02 – Periodo

4 – Presenza al catasto

4.01 - Napoleonico.

4.02 - Austriaco.

4.03 - Impianto.

4.04 - Attuale.

4.05 - Non censito.

5 – Dati stereometrici

5.01 – Superficie coperta mq 103,95.

5.02 – H gronda m 6,95.

5.03 – H media di gronda m 7,20.

5.04 – Volume mc 748,66.

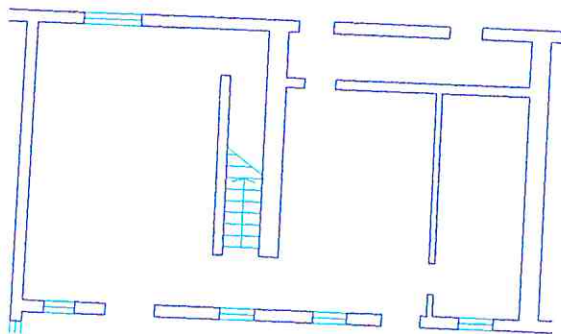
5.05 – N° max piani 3.

5.06 – N° abitanti 4.

5.07 – N° alloggi 1.

5.08 – N° vani residenza 10.

5.09 – N° vani altro uso



Pianta piano terra sc. 1/200.

Corte Rurale: II Campagnol

6 – Strutture verticali

	B	M	C
6.01 - Legno	<input type="checkbox"/>	<input type="checkbox"/>	<input type="checkbox"/>
6.02 - Laterizio	<input type="checkbox"/>	<input checked="" type="checkbox"/>	<input type="checkbox"/>
6.03 - Sasso	<input type="checkbox"/>	<input checked="" type="checkbox"/>	<input type="checkbox"/>
6.04 - Ferro	<input type="checkbox"/>	<input type="checkbox"/>	<input type="checkbox"/>
6.05 - Forati di cemento	<input type="checkbox"/>	<input type="checkbox"/>	<input type="checkbox"/>
6.06 - C. A.	<input type="checkbox"/>	<input type="checkbox"/>	<input type="checkbox"/>
6.07 - Altro:	<input type="checkbox"/>	<input type="checkbox"/>	<input type="checkbox"/>

B = buono – M = medio – C = carente

7 – Strutture orizzontali

	B	M	C
7.01 - Ferro	<input type="checkbox"/>	<input type="checkbox"/>	<input type="checkbox"/>
7.02 - Laterocemento	<input type="checkbox"/>	<input checked="" type="checkbox"/>	<input type="checkbox"/>
7.03 - C.A.	<input type="checkbox"/>	<input type="checkbox"/>	<input type="checkbox"/>
7.04 - Legno	<input type="checkbox"/>	<input type="checkbox"/>	<input type="checkbox"/>
7.05 - Altro:	<input type="checkbox"/>	<input type="checkbox"/>	<input type="checkbox"/>

B = buono – M = medio – C = carente

8 – Coperture

	B	M	C
8.01 - Piano	<input type="checkbox"/>	<input type="checkbox"/>	<input type="checkbox"/>
8.02 - 1 falda	<input type="checkbox"/>	<input type="checkbox"/>	<input type="checkbox"/>
8.03 - 2 falde	<input type="checkbox"/>	<input checked="" type="checkbox"/>	<input type="checkbox"/>
8.04 - Padiglione	<input type="checkbox"/>	<input type="checkbox"/>	<input type="checkbox"/>
8.05 - A volta	<input type="checkbox"/>	<input type="checkbox"/>	<input type="checkbox"/>

B = buono – M = medio – C = carente

8.1 – Struttura di copertura

	B	M	C
8.1.01 - Legno	<input type="checkbox"/>	<input checked="" type="checkbox"/>	<input type="checkbox"/>
8.1.02 - Laterizio	<input type="checkbox"/>	<input checked="" type="checkbox"/>	<input type="checkbox"/>
8.1.03 - Laterocemento	<input type="checkbox"/>	<input type="checkbox"/>	<input type="checkbox"/>
8.1.04 - Ferro	<input type="checkbox"/>	<input type="checkbox"/>	<input type="checkbox"/>
8.1.05 - C. A.	<input type="checkbox"/>	<input type="checkbox"/>	<input type="checkbox"/>
8.1.06 - Altro:	<input type="checkbox"/>	<input type="checkbox"/>	<input type="checkbox"/>

B = buono – M = medio – C = carente

8.2 – Manto di copertura

	B	M	C
8.2.01 - Laterizio	<input type="checkbox"/>	<input checked="" type="checkbox"/>	<input type="checkbox"/>
8.2.02 - Lamiera / fibrocemento	<input type="checkbox"/>	<input type="checkbox"/>	<input type="checkbox"/>
8.2.03 - Copertina catramata	<input type="checkbox"/>	<input type="checkbox"/>	<input type="checkbox"/>
8.2.04 - Altro:	<input type="checkbox"/>	<input type="checkbox"/>	<input type="checkbox"/>

B = buono – M = medio – C = carente

9 – Tipologia

9.01 - <input type="checkbox"/>	Villa / Casa padronale.
9.02 - <input type="checkbox"/>	Edificio isolato.
9.03 - <input type="checkbox"/>	Edificio a blocco.
9.04 - <input type="checkbox"/>	Edificio a schiera.
9.05 - <input checked="" type="checkbox"/>	Edificio in linea.
9.06 - <input type="checkbox"/>	Stalla/fienile.
9.07 - <input type="checkbox"/>	Capannone.
9.08 - <input type="checkbox"/>	Autorimessa.
9.09 - <input type="checkbox"/>	Portico/barchessa.
9.10 - <input type="checkbox"/>	Tettoia aperta.
9.11 - <input type="checkbox"/>	Volume tecnico (silos, vasca, cisterna).
9.12 - <input type="checkbox"/>	Altro:

10 – Vincoli

10.01 - <input type="checkbox"/>	L. 1089/39.
10.02 - <input type="checkbox"/>	L. 1497/39 – L. 431/86.
10.03 - <input checked="" type="checkbox"/>	L.R. 24/85 art. 10.
10.04 - <input type="checkbox"/>	Altri vincoli
10.05 - <input type="checkbox"/>	Fascia di rispetto stradale.

11 – Proprietà

11.01 - <input checked="" type="checkbox"/>	Privata personale.
11.02 - <input type="checkbox"/>	Privata condominio.
11.03 - <input type="checkbox"/>	Società.
11.04 - <input type="checkbox"/>	Ente pubblico.
11.05 - <input type="checkbox"/>	Ente religioso.
11.06 - <input type="checkbox"/>	Altro.

12 – Titolo di godimento

12.01 - <input type="checkbox"/>	Proprietà n°
12.01 - <input checked="" type="checkbox"/>	Affitto n° 1.
12.01 - <input type="checkbox"/>	Altro n°

Corte Rurale: Il Campagnol

13 – Destinazione d'uso

	PT	PP	AP	DP	NO
13.01 - Residenza connessa alla conduzione del fondo.	<input checked="" type="checkbox"/>	<input checked="" type="checkbox"/>	<input checked="" type="checkbox"/>	<input checked="" type="checkbox"/>	<input type="checkbox"/>
13.02 - Annesso rustico di azienda attiva.	<input type="checkbox"/>	<input type="checkbox"/>	<input type="checkbox"/>	<input type="checkbox"/>	<input type="checkbox"/>
13.03 - Annesso di servizio all'abitazione o all'azienda.	<input type="checkbox"/>	<input type="checkbox"/>	<input type="checkbox"/>	<input type="checkbox"/>	<input type="checkbox"/>
13.04 - Residenza non connessa all'azienda.	<input type="checkbox"/>	<input type="checkbox"/>	<input type="checkbox"/>	<input type="checkbox"/>	<input type="checkbox"/>
13.05 - Annesso di servizio alla stessa.	<input type="checkbox"/>	<input type="checkbox"/>	<input type="checkbox"/>	<input type="checkbox"/>	<input type="checkbox"/>
13.06 - Altro:	<input type="checkbox"/>	<input type="checkbox"/>	<input type="checkbox"/>	<input type="checkbox"/>	<input type="checkbox"/>
13.07 - Non utilizzato.	<input type="checkbox"/>	<input type="checkbox"/>	<input type="checkbox"/>	<input type="checkbox"/>	<input type="checkbox"/>

PT = piano terra - PP = piano primo - AP = altro piano
DP = destinazione principale - NO = non occupato

14 – Funzionalità alla zona agricola

- 14.01 - Elementi di azienda attiva.
14.02 - Elemento non più funzionale
all'attività.
14.03 - In parziale disuso.
14.04 - Non utilizzato da _____ anni.
14.05 - In difformità con la ruralità della zona:
14.05.01 - Compatibile.
14.05.01 - Incompatibile.

**15 – Ulteriori elementi circa la funzionalità
dell'edificio**

- 15.01 - Presenza di ballatoi non tipologici
15.02 - Presenza di volumi di scarsa
consistenza.
15.03 - Altro.

**16 – Coerenza architettonica con l'impianto
rurale**

- 16.01 - Elemento di nucleo rurale originario.
16.02 - Alterato pesantemente.
16.03 - Alterato mediamente.
16.04 - Leggibile.
16.05 - Non coerente.
16.06 - Interventi epoche '70.

17 – Caratterizzazione architettonica

- 17.01 - Globale dell'edificio.
17.02 - Globale degli esterni.
17.03 - Globale degli interni.
17.04 - Elementi isolati.
17.05 - Nessuno.

18 – Elementi decorativi originari di interesse

	B	M	C
18.01 - Cornici e mensole di gronda.	<input type="checkbox"/>	<input type="checkbox"/>	<input type="checkbox"/>
18.02 - Contorni alle aperture.	<input type="checkbox"/>	<input type="checkbox"/>	<input type="checkbox"/>
18.03 - Elementi isolati	<input type="checkbox"/>	<input checked="" type="checkbox"/>	<input type="checkbox"/>
18.04 - Decorazioni interne.	<input type="checkbox"/>	<input type="checkbox"/>	<input type="checkbox"/>
18.05 - Muri di cinta originari, portali, etc.	<input type="checkbox"/>	<input type="checkbox"/>	<input type="checkbox"/>
18.06 - Altri: Camini.	<input type="checkbox"/>	<input checked="" type="checkbox"/>	<input type="checkbox"/>

B = buono - M = medio - C = carente

19 – Dotazione di servizi

- 19.01 - Energia elettrica.
19.02 - Gas.
19.03 - Riscaldamento.
19.04 - Acqua.
19.05 - Fognatura.
19.06 - Latrina interna.
19.07 - Bagno interno.

Grado di protezione

4

**Parte di edificio censito nel Catasto austriaco;
ha subito alterazioni degli elementi formali
caratterizzanti l'impianto originario.**

Corte Rurale: Il Campagnol

Località ... Campagnol
Via/Piazza ... Campagnol, n° ...
N.C.T. Foglio 23; Mapp. 3.



Corte Rurale: Il Campagnol

3 – Epoca di costruzione

3.01 – Secolo XIX.

3.02 – Periodo

4 – Presenza al catasto

4.01 - Napoleonico.

4.02 - Austriaco.

4.03 - Impianto.

4.04 - Attuale.

4.05 - Non censito.

5 – Dati stereometrici

5.01 – Superficie coperta mq 109,10.

5.02 – H gronda m 6,95.

5.03 – H media di gronda m 7,20.

5.04 – Volume mc 733,68.

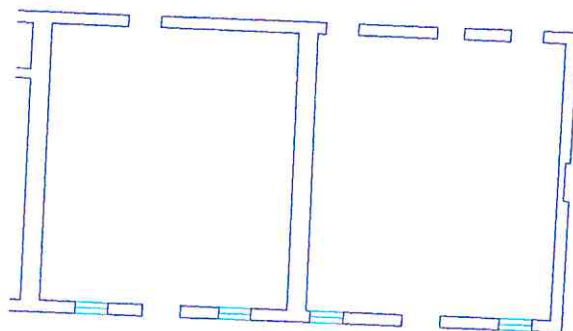
5.05 – N° max piani 3.

5.06 – N° abitanti

5.07 – N° alloggi 2.

5.08 – N° vani residenza 8.

5.09 – N° vani altro uso 1.



Pianta piano terra sc. 1/200.

Corte Rurale: Il Campagnol

6 – Strutture verticali

	B	M	C
6.01 - Legno	<input type="checkbox"/>	<input type="checkbox"/>	<input type="checkbox"/>
6.02 - Laterizio	<input type="checkbox"/>	<input checked="" type="checkbox"/>	<input type="checkbox"/>
6.03 - Sasso	<input type="checkbox"/>	<input checked="" type="checkbox"/>	<input type="checkbox"/>
6.04 - Ferro	<input type="checkbox"/>	<input type="checkbox"/>	<input type="checkbox"/>
6.05 - Forati di cemento	<input type="checkbox"/>	<input type="checkbox"/>	<input type="checkbox"/>
6.06 - C. A.	<input type="checkbox"/>	<input type="checkbox"/>	<input type="checkbox"/>
6.07 - Altro:	<input type="checkbox"/>	<input type="checkbox"/>	<input type="checkbox"/>

B = buono – M = medio – C = carente

7 – Strutture orizzontali

	B	M	C
7.01 - Ferro	<input type="checkbox"/>	<input type="checkbox"/>	<input type="checkbox"/>
7.02 - Laterocemento	<input type="checkbox"/>	<input type="checkbox"/>	<input type="checkbox"/>
7.03 - C.A.	<input type="checkbox"/>	<input type="checkbox"/>	<input type="checkbox"/>
7.04 - Legno	<input type="checkbox"/>	<input type="checkbox"/>	<input checked="" type="checkbox"/>
7.05 - Altro:	<input type="checkbox"/>	<input type="checkbox"/>	<input type="checkbox"/>

B = buono – M = medio – C = carente

8 – Coperture

	B	M	C
8.01 - Piano	<input type="checkbox"/>	<input type="checkbox"/>	<input type="checkbox"/>
8.02 - 1 falda	<input type="checkbox"/>	<input type="checkbox"/>	<input type="checkbox"/>
8.03 - 2 falde	<input type="checkbox"/>	<input checked="" type="checkbox"/>	<input type="checkbox"/>
8.04 - Padiglione	<input type="checkbox"/>	<input type="checkbox"/>	<input type="checkbox"/>
8.05 - A volta	<input type="checkbox"/>	<input type="checkbox"/>	<input type="checkbox"/>

B = buono – M = medio – C = carente

8.1 – Struttura di copertura

	B	M	C
8.1.01 - Legno	<input type="checkbox"/>	<input checked="" type="checkbox"/>	<input type="checkbox"/>
8.1.02 - Laterizio	<input type="checkbox"/>	<input type="checkbox"/>	<input type="checkbox"/>
8.1.03 - Laterocemento	<input type="checkbox"/>	<input type="checkbox"/>	<input type="checkbox"/>
8.1.04 - Ferro	<input type="checkbox"/>	<input type="checkbox"/>	<input type="checkbox"/>
8.1.05 - C. A.	<input type="checkbox"/>	<input type="checkbox"/>	<input type="checkbox"/>
8.1.06 - Altro:	<input type="checkbox"/>	<input type="checkbox"/>	<input type="checkbox"/>

B = buono – M = medio – C = carente

8.2 – Manto di copertura

	B	M	C
8.2.01 - Laterizio	<input type="checkbox"/>	<input checked="" type="checkbox"/>	<input type="checkbox"/>
8.2.02 - Lamiera / fibrocemento	<input type="checkbox"/>	<input type="checkbox"/>	<input type="checkbox"/>
8.2.03 - Copertina catramata	<input type="checkbox"/>	<input type="checkbox"/>	<input type="checkbox"/>
8.2.04 - Altro:	<input type="checkbox"/>	<input type="checkbox"/>	<input type="checkbox"/>

B = buono – M = medio – C = carente

9 – Tipologia

9.01 - <input type="checkbox"/>	Villa / Casa padronale.
9.02 - <input type="checkbox"/>	Edificio isolato.
9.03 - <input type="checkbox"/>	Edificio a blocco.
9.04 - <input type="checkbox"/>	Edificio a schiera.
9.05 - <input checked="" type="checkbox"/>	Edificio in linea.
9.06 - <input type="checkbox"/>	Stalla/fienile.
9.07 - <input type="checkbox"/>	Capannone.
9.08 - <input type="checkbox"/>	Autorimessa.
9.09 - <input type="checkbox"/>	Portico/barchessa.
9.10 - <input type="checkbox"/>	Tettoia aperta.
9.11 - <input type="checkbox"/>	Volume tecnico (silos, vasca, cisterna).
9.12 - <input type="checkbox"/>	Altro:

10 – Vincoli

10.01 - <input type="checkbox"/>	L. 1089/39.
10.02 - <input type="checkbox"/>	L. 1497/39 – L. 431/86.
10.03 - <input checked="" type="checkbox"/>	L.R. 24/85 art. 10.
10.04 - <input type="checkbox"/>	Altri vincoli
10.05 - <input type="checkbox"/>	Fascia di rispetto stradale.

11 – Proprietà

11.01 - <input checked="" type="checkbox"/>	Privata personale.
11.02 - <input type="checkbox"/>	Privata condominio.
11.03 - <input type="checkbox"/>	Società.
11.04 - <input type="checkbox"/>	Ente pubblico.
11.05 - <input type="checkbox"/>	Ente religioso.
11.06 - <input type="checkbox"/>	Altro.

12 – Titolo di godimento

12.01 - <input checked="" type="checkbox"/>	Proprietà n° 6 indivisa.
12.01 - <input type="checkbox"/>	Affitto n°
12.01 - <input type="checkbox"/>	Altro n°

Corte Rurale: Il Campagnol

13 – Destinazione d'uso

	PT	PP	AP	DP	NO
13.01 - Residenza connessa alla conduzione del fondo.	<input checked="" type="checkbox"/>	<input checked="" type="checkbox"/>	<input checked="" type="checkbox"/>	<input type="checkbox"/>	<input checked="" type="checkbox"/>
13.02 - Annesso rustico di azienda attiva.	<input type="checkbox"/>	<input type="checkbox"/>	<input type="checkbox"/>	<input type="checkbox"/>	<input type="checkbox"/>
13.03 - Annesso di servizio all'abitazione o all'azienda.	<input type="checkbox"/>	<input type="checkbox"/>	<input type="checkbox"/>	<input type="checkbox"/>	<input type="checkbox"/>
13.04 - Residenza non connessa all'azienda.	<input type="checkbox"/>	<input type="checkbox"/>	<input type="checkbox"/>	<input type="checkbox"/>	<input type="checkbox"/>
13.05 - Annesso di servizio alla stessa.	<input type="checkbox"/>	<input type="checkbox"/>	<input type="checkbox"/>	<input type="checkbox"/>	<input type="checkbox"/>
13.06 - Altro:	<input type="checkbox"/>	<input type="checkbox"/>	<input type="checkbox"/>	<input type="checkbox"/>	<input type="checkbox"/>
13.07 - Non utilizzato.	<input type="checkbox"/>	<input type="checkbox"/>	<input type="checkbox"/>	<input checked="" type="checkbox"/>	<input type="checkbox"/>

PT = piano terra - PP = piano primo - AP = altro piano
DP = destinazione principale - NO = non occupato

14 – Funzionalità alla zona agricola

- 14.01 - Elementi di azienda attiva.
14.02 - Elemento non più funzionale
all'attività.
14.03 - In parziale disuso.
14.04 - Non utilizzato da 20 anni.
14.05 - In difformità con la ruralità della zona:
14.05.01 - Compatibile.
14.05.01 - Incompatibile.

**15 – Ulteriori elementi circa la funzionalità
dell'edificio**

- 15.01 - Presenza di ballatoi non tipologici
15.02 - Presenza di volumi di scarsa
consistenza.
15.03 - Altro.

**16 – Coerenza architettonica con l'impianto
rurale**

- 16.01 - Elemento di nucleo rurale originario.
16.02 - Alterato pesantemente.
16.03 - Alterato mediamente.
16.04 - Leggibile.
16.05 - Non coerente.
16.06 - Interventi epoche

17 – Caratterizzazione architettonica

- 17.01 - Globale dell'edificio.
17.02 - Globale degli esterni.
17.03 - Globale degli interni.
17.04 - Elementi isolati.
17.05 - Nessuno.

18 – Elementi decorativi originari di interesse

	B	M	C
18.01 - Cornici e mensole di gronda.	<input type="checkbox"/>	<input type="checkbox"/>	<input type="checkbox"/>
18.02 - Contorni alle aperture.	<input type="checkbox"/>	<input checked="" type="checkbox"/>	<input type="checkbox"/>
18.03 - Elementi isolati	<input type="checkbox"/>	<input type="checkbox"/>	<input type="checkbox"/>
18.04 - Decorazioni interne.	<input type="checkbox"/>	<input type="checkbox"/>	<input type="checkbox"/>
18.05 - Muri di cinta originari, portali, etc.	<input type="checkbox"/>	<input type="checkbox"/>	<input type="checkbox"/>
18.06 - Altri: Camini.	<input type="checkbox"/>	<input checked="" type="checkbox"/>	<input type="checkbox"/>

B = buono - M = medio - C = carente

19 – Dotazione di servizi

- 19.01 - Energia elettrica.
19.02 - Gas.
19.03 - Riscaldamento.
19.04 - Acqua.
19.05 - Fognatura.
19.06 - Latrina interna.
19.07 - Bagno interno.

Grado di protezione

3

**Parte di edificio censito nel Catasto austriaco;
manifesta i caratteri formali e strutturali
dell'impianto originario.**

Corte Rurale: Il Campagnol

Località ... Campagnol

Via/Piazza ... Campagnol, n° ...

N.C.T. Foglio 16; Mapp. ...



Corte Rurale: Il Campagnol

3 – Epoca di costruzione

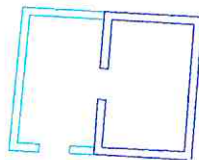
- 3.01 – Secolo XX.
- 3.02 – Periodo

4 – Presenza al catasto

- 4.01 - Napoleonico.
- 4.02 - Austriaco.
- 4.03 - Impianto.
- 4.04 - Attuale.
- 4.05 - Non censito.

5 – Dati stereometrici

- 5.01 – Superficie coperta mq 12,90.
- 5.02 – H gronda m 2,10.
- 5.03 – H media di gronda m
- 5.04 – Volume mc 27,10.
- 5.05 – N° max piani 1.
- 5.06 – N° abitanti
- 5.07 – N° alloggi
- 5.08 – N° vani residenza
- 5.09 – N° vani altro uso 1.



Pianta piano terra sc. 1/200.

Arch. Anna Braioni

Collaboratori: Arch. Maddalena Basso, Dott. Matteo Masconale.

Anno di stesura 1999

Nome del file:
Sch B unità 06 13

Pag.2di4

06

id corte

13

id unità

Corte Rurale: II Campagnol

6 – Strutture verticali

	B	M	C
6.01 - Legno	<input type="checkbox"/>	<input type="checkbox"/>	<input type="checkbox"/>
6.02 - Laterizio	<input type="checkbox"/>	<input type="checkbox"/>	<input type="checkbox"/>
6.03 - Sasso	<input type="checkbox"/>	<input type="checkbox"/>	<input type="checkbox"/>
6.04 - Ferro	<input type="checkbox"/>	<input type="checkbox"/>	<input type="checkbox"/>
6.05 - Forati di cemento	<input type="checkbox"/>	<input type="checkbox"/>	<input checked="" type="checkbox"/>
6.06 - C. A.	<input type="checkbox"/>	<input type="checkbox"/>	<input type="checkbox"/>
6.07 - Altro:	<input type="checkbox"/>	<input type="checkbox"/>	<input type="checkbox"/>

B = buono – M = medio – C = carente

7 – Strutture orizzontali

	B	M	C
7.01 - Ferro	<input type="checkbox"/>	<input type="checkbox"/>	<input type="checkbox"/>
7.02 - Laterocemento	<input type="checkbox"/>	<input type="checkbox"/>	<input type="checkbox"/>
7.03 - C.A.	<input type="checkbox"/>	<input type="checkbox"/>	<input type="checkbox"/>
7.04 - Legno	<input type="checkbox"/>	<input type="checkbox"/>	<input type="checkbox"/>
7.05 - Altro:	<input type="checkbox"/>	<input type="checkbox"/>	<input type="checkbox"/>

B = buono – M = medio – C = carente

8 – Coperture

	B	M	C
8.01 - Piano	<input type="checkbox"/>	<input type="checkbox"/>	<input type="checkbox"/>
8.02 - 1 falda	<input type="checkbox"/>	<input type="checkbox"/>	<input checked="" type="checkbox"/>
8.03 - 2 falde	<input type="checkbox"/>	<input type="checkbox"/>	<input type="checkbox"/>
8.04 - Padiglione	<input type="checkbox"/>	<input type="checkbox"/>	<input type="checkbox"/>
8.05 - A volta	<input type="checkbox"/>	<input type="checkbox"/>	<input type="checkbox"/>

B = buono – M = medio – C = carente

8.1 – Struttura di copertura

	B	M	C
8.1.01 - Legno	<input type="checkbox"/>	<input type="checkbox"/>	<input type="checkbox"/>
8.1.02 - Laterizio	<input type="checkbox"/>	<input type="checkbox"/>	<input type="checkbox"/>
8.1.03 - Laterocemento	<input type="checkbox"/>	<input type="checkbox"/>	<input type="checkbox"/>
8.1.04 - Ferro	<input type="checkbox"/>	<input type="checkbox"/>	<input type="checkbox"/>
8.1.05 - C. A.	<input type="checkbox"/>	<input type="checkbox"/>	<input type="checkbox"/>
8.1.06 - Altro: Lastra di cemento.	<input type="checkbox"/>	<input type="checkbox"/>	<input checked="" type="checkbox"/>

B = buono – M = medio – C = carente

8.2 – Manto di copertura

	B	M	C
8.2.01 - Laterizio	<input type="checkbox"/>	<input type="checkbox"/>	<input type="checkbox"/>
8.2.02 - Lamiera / fibrocemento	<input type="checkbox"/>	<input type="checkbox"/>	<input type="checkbox"/>
8.2.03 - Copertina catramata	<input type="checkbox"/>	<input type="checkbox"/>	<input type="checkbox"/>
8.2.04 - Altro:	<input type="checkbox"/>	<input type="checkbox"/>	<input type="checkbox"/>

B = buono – M = medio – C = carente

9 – Tipologia

9.01 -	<input type="checkbox"/>	Villa / Casa padronale.
9.02 -	<input checked="" type="checkbox"/>	Edificio isolato.
9.03 -	<input type="checkbox"/>	Edificio a blocco.
9.04 -	<input type="checkbox"/>	Edificio a schiera.
9.05 -	<input type="checkbox"/>	Edificio in linea.
9.06 -	<input type="checkbox"/>	Stalla/fienile.
9.07 -	<input type="checkbox"/>	Capannone.
9.08 -	<input type="checkbox"/>	Autorimessa.
9.09 -	<input type="checkbox"/>	Portico/barchessa.
9.10 -	<input type="checkbox"/>	Tettoia aperta.
9.11 -	<input type="checkbox"/>	Volume tecnico (silos, vasca, cisterna).
9.12 -	<input checked="" type="checkbox"/>	Altro: Stalla piccoli animali.

10 – Vincoli

10.01 -	<input type="checkbox"/>	L. 1089/39.
10.02 -	<input type="checkbox"/>	L. 1497/39 – L. 431/86.
10.03 -	<input checked="" type="checkbox"/>	L.R. 24/85 art. 10.
10.04 -	<input type="checkbox"/>	Altri vincoli
10.05 -	<input type="checkbox"/>	Fascia di rispetto stradale.

11 – Proprietà

11.01 -	<input checked="" type="checkbox"/>	Privata personale.
11.02 -	<input type="checkbox"/>	Privata condominio.
11.03 -	<input type="checkbox"/>	Società.
11.04 -	<input type="checkbox"/>	Ente pubblico.
11.05 -	<input type="checkbox"/>	Ente religioso.
11.06 -	<input type="checkbox"/>	Altro.

12 – Titolo di godimento

12.01 -	<input checked="" type="checkbox"/>	Proprietà n° 6 indivisa.
12.01 -	<input type="checkbox"/>	Affitto n°
12.01 -	<input type="checkbox"/>	Altro n°

Corte Rurale: Il Campagnol

13 – Destinazione d'uso

	PT	PP	AP	DP	NO
13.01 - Residenza connessa alla conduzione del fondo.	<input type="checkbox"/>	<input type="checkbox"/>	<input type="checkbox"/>	<input type="checkbox"/>	<input type="checkbox"/>
13.02 - Annesso rustico di azienda attiva.	<input type="checkbox"/>	<input type="checkbox"/>	<input type="checkbox"/>	<input type="checkbox"/>	<input type="checkbox"/>
13.03 - Annesso di servizio all'abitazione o all'azienda.	<input type="checkbox"/>	<input type="checkbox"/>	<input type="checkbox"/>	<input type="checkbox"/>	<input type="checkbox"/>
13.04 - Residenza non connessa all'azienda.	<input type="checkbox"/>	<input type="checkbox"/>	<input type="checkbox"/>	<input type="checkbox"/>	<input type="checkbox"/>
13.05 - Annesso di servizio alla stessa.	<input type="checkbox"/>	<input type="checkbox"/>	<input type="checkbox"/>	<input type="checkbox"/>	<input type="checkbox"/>
13.06 - Altro:	<input type="checkbox"/>	<input type="checkbox"/>	<input type="checkbox"/>	<input type="checkbox"/>	<input type="checkbox"/>
13.07 - Non utilizzato.	<input checked="" type="checkbox"/>	<input type="checkbox"/>	<input type="checkbox"/>	<input checked="" type="checkbox"/>	<input type="checkbox"/>

PT = piano terra - PP = piano primo - AP = altro piano
DP = destinazione principale - NO = non occupato

14 – Funzionalità alla zona agricola

- 14.01 - Elementi di azienda attiva.
14.02 - Elemento non più funzionale
all'attività.
14.03 - In parziale disuso.
14.04 - Non utilizzato da 20 anni.
14.05 - In difformità con la ruralità della zona:
14.05.01 - Compatibile.
14.05.01 - Incompatibile.

**15 – Ulteriori elementi circa la funzionalità
dell'edificio**

- 15.01 - Presenza di ballatoi non tipologici
15.02 - Presenza di volumi di scarsa
consistenza.
15.03 - Altro.

**16 – Coerenza architettonica con l'impianto
rurale**

- 16.01 - Elemento di nucleo rurale originario.
16.02 - Alterato pesantemente.
16.03 - Alterato mediamente.
16.04 - Leggibile.
16.05 - Non coerente.
16.06 - Interventi epoche

17 – Caratterizzazione architettonica

- 17.01 - Globale dell'edificio.
17.02 - Globale degli esterni.
17.03 - Globale degli interni.
17.04 - Elementi isolati.
17.05 - Nessuno.

18 – Elementi decorativi originari di interesse

	B	M	C
18.01 - Cornici e mensole di gronda.	<input type="checkbox"/>	<input type="checkbox"/>	<input type="checkbox"/>
18.02 - Contorni alle aperture.	<input type="checkbox"/>	<input type="checkbox"/>	<input type="checkbox"/>
18.03 - Elementi isolati	<input type="checkbox"/>	<input type="checkbox"/>	<input type="checkbox"/>
18.04 - Decorazioni interne.	<input type="checkbox"/>	<input type="checkbox"/>	<input type="checkbox"/>
18.05 - Muri di cinta originari, portali, etc.	<input type="checkbox"/>	<input type="checkbox"/>	<input type="checkbox"/>
18.06 - Altri:	<input type="checkbox"/>	<input type="checkbox"/>	<input type="checkbox"/>

B = buono - M = medio - C = carente

19 – Dotazione di servizi


- 19.01 - Energia elettrica.
19.02 - Gas.
19.03 - Riscaldamento.
19.04 - Acqua.
19.05 - Fognatura.
19.06 - Latrina interna.
19.07 - Bagno interno.

Grado di protezione

8

Corte Rurale: Il Campagnol

Località ... Campagnol
Via/Piazza ... Campagnol, n° ...
N.C.T. Foglio 23; Mapp. 10.



Corte Rurale: Il Campagnol

3 – Epoca di costruzione

3.01 – Secolo XX.

3.02 – Periodo

4 – Presenza al catasto

4.01 - Napoleonico.

4.02 - Austriaco.

4.03 - Impianto.

4.04 - Attuale.

4.05 - Non censito.

5 – Dati stereometrici

5.01 – Superficie coperta mq 147,40.

5.02 – H gronda m 3,40.

5.03 – H media di gronda m 3,70.

5.04 – Volume mc 464,00.

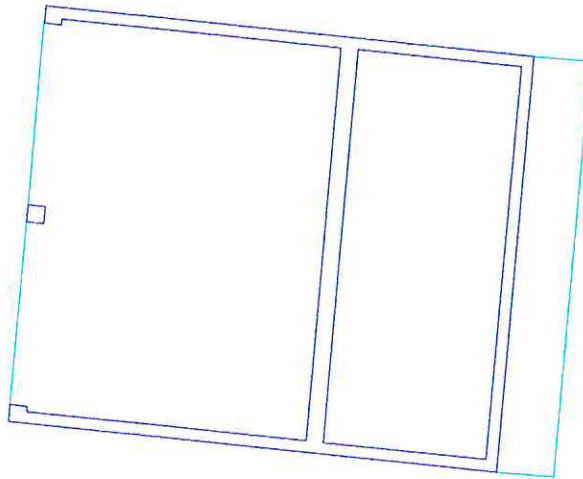
5.05 – N° max piani 2.

5.06 – N° abitanti

5.07 – N° alloggi

5.08 – N° vani residenza

5.09 – N° vani altro uso 2.



Pianta piano terra sc. 1/200.

Corte Rurale: II Campagnol

6 – Strutture verticali

	B	M	C
6.01 - Legno	<input type="checkbox"/>	<input type="checkbox"/>	<input type="checkbox"/>
6.02 - Laterizio	<input type="checkbox"/>	<input checked="" type="checkbox"/>	<input type="checkbox"/>
6.03 - Sasso	<input type="checkbox"/>	<input type="checkbox"/>	<input type="checkbox"/>
6.04 - Ferro	<input type="checkbox"/>	<input type="checkbox"/>	<input type="checkbox"/>
6.05 - Forati di cemento	<input type="checkbox"/>	<input checked="" type="checkbox"/>	<input type="checkbox"/>
6.06 - C. A.	<input type="checkbox"/>	<input type="checkbox"/>	<input type="checkbox"/>
6.07 - Altro:	<input type="checkbox"/>	<input type="checkbox"/>	<input type="checkbox"/>

B = buono – M = medio – C = carente

7 – Strutture orizzontali

	B	M	C
7.01 - Ferro	<input type="checkbox"/>	<input type="checkbox"/>	<input type="checkbox"/>
7.02 - Laterocemento	<input type="checkbox"/>	<input type="checkbox"/>	<input type="checkbox"/>
7.03 - C.A.	<input type="checkbox"/>	<input type="checkbox"/>	<input type="checkbox"/>
7.04 - Legno	<input type="checkbox"/>	<input type="checkbox"/>	<input type="checkbox"/>
7.05 - Altro:	<input type="checkbox"/>	<input type="checkbox"/>	<input type="checkbox"/>

B = buono – M = medio – C = carente

8 – Coperture

	B	M	C
8.01 - Piano	<input type="checkbox"/>	<input type="checkbox"/>	<input type="checkbox"/>
8.02 - 1 falda	<input type="checkbox"/>	<input type="checkbox"/>	<input type="checkbox"/>
8.03 - 2 falde	<input type="checkbox"/>	<input checked="" type="checkbox"/>	<input type="checkbox"/>
8.04 - Padiglione	<input type="checkbox"/>	<input type="checkbox"/>	<input type="checkbox"/>
8.05 - A volta	<input type="checkbox"/>	<input type="checkbox"/>	<input type="checkbox"/>

B = buono – M = medio – C = carente

8.1 – Struttura di copertura

	B	M	C
8.1.01 - Legno	<input type="checkbox"/>	<input type="checkbox"/>	<input checked="" type="checkbox"/>
8.1.02 - Laterizio	<input type="checkbox"/>	<input type="checkbox"/>	<input type="checkbox"/>
8.1.03 - Laterocemento	<input type="checkbox"/>	<input type="checkbox"/>	<input type="checkbox"/>
8.1.04 - Ferro	<input type="checkbox"/>	<input type="checkbox"/>	<input type="checkbox"/>
8.1.05 - C. A.	<input type="checkbox"/>	<input type="checkbox"/>	<input type="checkbox"/>
8.1.06 - Altro:	<input type="checkbox"/>	<input type="checkbox"/>	<input type="checkbox"/>

B = buono – M = medio – C = carente

8.2 – Manto di copertura

	B	M	C
8.2.01 - Laterizio	<input type="checkbox"/>	<input checked="" type="checkbox"/>	<input type="checkbox"/>
8.2.02 - Lamiera / fibrocemento	<input type="checkbox"/>	<input type="checkbox"/>	<input type="checkbox"/>
8.2.03 - Copertina catramata	<input type="checkbox"/>	<input type="checkbox"/>	<input type="checkbox"/>
8.2.04 - Altro:	<input type="checkbox"/>	<input type="checkbox"/>	<input type="checkbox"/>

B = buono – M = medio – C = carente

9 – Tipologia

9.01 - <input type="checkbox"/>	Villa / Casa padronale.
9.02 - <input type="checkbox"/>	Edificio isolato.
9.03 - <input type="checkbox"/>	Edificio a blocco.
9.04 - <input type="checkbox"/>	Edificio a schiera.
9.05 - <input type="checkbox"/>	Edificio in linea.
9.06 - <input type="checkbox"/>	Stalla/fienile.
9.07 - <input type="checkbox"/>	Capannone.
9.08 - <input type="checkbox"/>	Autorimessa.
9.09 - <input checked="" type="checkbox"/>	Portico/barchessa.
9.10 - <input checked="" type="checkbox"/>	Tettoia aperta.
9.11 - <input type="checkbox"/>	Volume tecnico (silos, vasca, cisterna).
9.12 - <input checked="" type="checkbox"/>	Altro: Concimaia chiusa coperta.

10 – Vincoli

10.01 - <input type="checkbox"/>	L. 1089/39.
10.02 - <input type="checkbox"/>	L. 1497/39 – L. 431/86.
10.03 - <input checked="" type="checkbox"/>	L.R. 24/85 art. 10.
10.04 - <input type="checkbox"/>	Altri vincoli
10.05 - <input type="checkbox"/>	Fascia di rispetto stradale.

11 – Proprietà

11.01 - <input checked="" type="checkbox"/>	Privata personale.
11.02 - <input type="checkbox"/>	Privata condominio.
11.03 - <input type="checkbox"/>	Società.
11.04 - <input type="checkbox"/>	Ente pubblico.
11.05 - <input type="checkbox"/>	Ente religioso.
11.06 - <input type="checkbox"/>	Altro.

12 – Titolo di godimento

12.01 - <input checked="" type="checkbox"/>	Proprietà n° 6.
12.01 - <input type="checkbox"/>	Affitto n°
12.01 - <input type="checkbox"/>	Altro n°

Corte Rurale: II Campagnol

13 – Destinazione d'uso

	PT	PP	AP	DP	NO
13.01 - Residenza connessa alla conduzione del fondo.	<input type="checkbox"/>	<input type="checkbox"/>	<input type="checkbox"/>	<input type="checkbox"/>	<input type="checkbox"/>
13.02 - Annesso rustico di azienda attiva.	<input checked="" type="checkbox"/>	<input checked="" type="checkbox"/>	<input type="checkbox"/>	<input type="checkbox"/>	<input type="checkbox"/>
13.03 - Annesso di servizio all'abitazione o all'azienda.	<input type="checkbox"/>	<input type="checkbox"/>	<input type="checkbox"/>	<input type="checkbox"/>	<input type="checkbox"/>
13.04 - Residenza non connessa all'azienda.	<input type="checkbox"/>	<input type="checkbox"/>	<input type="checkbox"/>	<input type="checkbox"/>	<input type="checkbox"/>
13.05 - Annesso di servizio alla stessa.	<input type="checkbox"/>	<input type="checkbox"/>	<input type="checkbox"/>	<input type="checkbox"/>	<input type="checkbox"/>
13.06 - Altro:	<input type="checkbox"/>	<input type="checkbox"/>	<input type="checkbox"/>	<input type="checkbox"/>	<input type="checkbox"/>
13.07 - Non utilizzato.	<input type="checkbox"/>	<input type="checkbox"/>	<input type="checkbox"/>	<input checked="" type="checkbox"/>	<input type="checkbox"/>

PT = piano terra - PP = piano primo - AP = altro piano
DP = destinazione principale - NO = non occupato

14 – Funzionalità alla zona agricola

- 14.01 - Elementi di azienda attiva.
14.02 - Elemento non più funzionale all'attività.
14.03 - In parziale disuso.
14.04 - Non utilizzato da 15 anni.
14.05 - In difformità con la ruralità della zona:
14.05.01 - Compatibile.
14.05.01 - Incompatibile.

15 – Ulteriori elementi circa la funzionalità dell'edificio

- 15.01 - Presenza di ballatoi non tipologici
15.02 - Presenza di volumi di scarsa consistenza.
15.03 - Altro.

16 – Coerenza architettonica con l'impianto rurale

- 16.01 - Elemento di nucleo rurale originario.
16.02 - Alterato pesantemente.
16.03 - Alterato mediamente.
16.04 - Leggibile.
16.05 - Non coerente.
16.06 - Interventi epoche

17 – Caratterizzazione architettonica

- 17.01 - Globale dell'edificio.
17.02 - Globale degli esterni.
17.03 - Globale degli interni.
17.04 - Elementi isolati.
17.05 - Nessuno.

18 – Elementi decorativi originari di interesse

	B	M	C
18.01 - Cornici e mensole di gronda.	<input type="checkbox"/>	<input type="checkbox"/>	<input type="checkbox"/>
18.02 - Contorni alle aperture.	<input type="checkbox"/>	<input type="checkbox"/>	<input type="checkbox"/>
18.03 - Elementi isolati	<input type="checkbox"/>	<input type="checkbox"/>	<input type="checkbox"/>
18.04 - Decorazioni interne.	<input type="checkbox"/>	<input type="checkbox"/>	<input type="checkbox"/>
18.05 - Muri di cinta originari, portali, etc.	<input type="checkbox"/>	<input type="checkbox"/>	<input type="checkbox"/>
18.06 - Altri:	<input type="checkbox"/>	<input type="checkbox"/>	<input type="checkbox"/>

B = buono - M = medio - C = carente

19 – Dotazione di servizi

- 19.01 - Energia elettrica.
19.02 - Gas.
19.03 - Riscaldamento.
19.04 - Acqua.
19.05 - Fognatura.
19.06 - Latrina interna.
19.07 - Bagno interno.

Grado di protezione

6

Edificio isolato adibito a portico/fienile; di recente costruzione presenta caratteri strutturali e formali di scarsa consistenza.