 **COMUNE DI SOMMACAMPAGNA**  
Provincia di Verona

**P.A.T.**

elaborato **TAV. n° 1.1**








scala **1:10.000**

**SUPERFICIE AGRICOLA UTILIZZATA**

data: 2007

il Sindaco  
  
il Segretario Generale  
  
il Tecnico

**Legenda**

-  SAU - SUPERFICIE AGRICOLA UTILIZZATA
- AREA AGRICOLA NON COLTIVATA -
-  FABBRICATI CON CORTI ANNESSE E TARE DI COLTIVAZIONE
-  AREA BOSCATI
-  AREA NON AGRICOLA (ZTO A-B-C-D-F)
-  RETE IDROGRAFICA
-  RETE VIABILITA'
-  CONFINE COMUNALE