

COMUNE DI SOMMACAMPAGNA

PROVINCIA DI VERONA



### PROGETTO DEFINITIVO-ESECUTIVO - Aggiornamento -

COSTRUZIONE PALESTRA E RISTRUTTURAZIONE SPOGLIATOI,  
PRESSO IMPIANTI SPORTIVI CASELLE, PIAZZA DEI DONATORI.

## TAV. 1 : INQUADRAMENTO URBANISTICO

PROGETTO ARCHITETTONICO BELLINI ing./arch. GIOVANNI

RESPONSABILE UNICO PROCEDIMENTO FRANCHINI geom. PAOLO

GIOVANNI BELLINI - ingegnere/architetto - Via Mazzini n. 27/A - 37053 Cerea (VR) - Tel./fax. 0442/30420 - email: bellini.giovanni@iscaci.it

### DATI METRICI

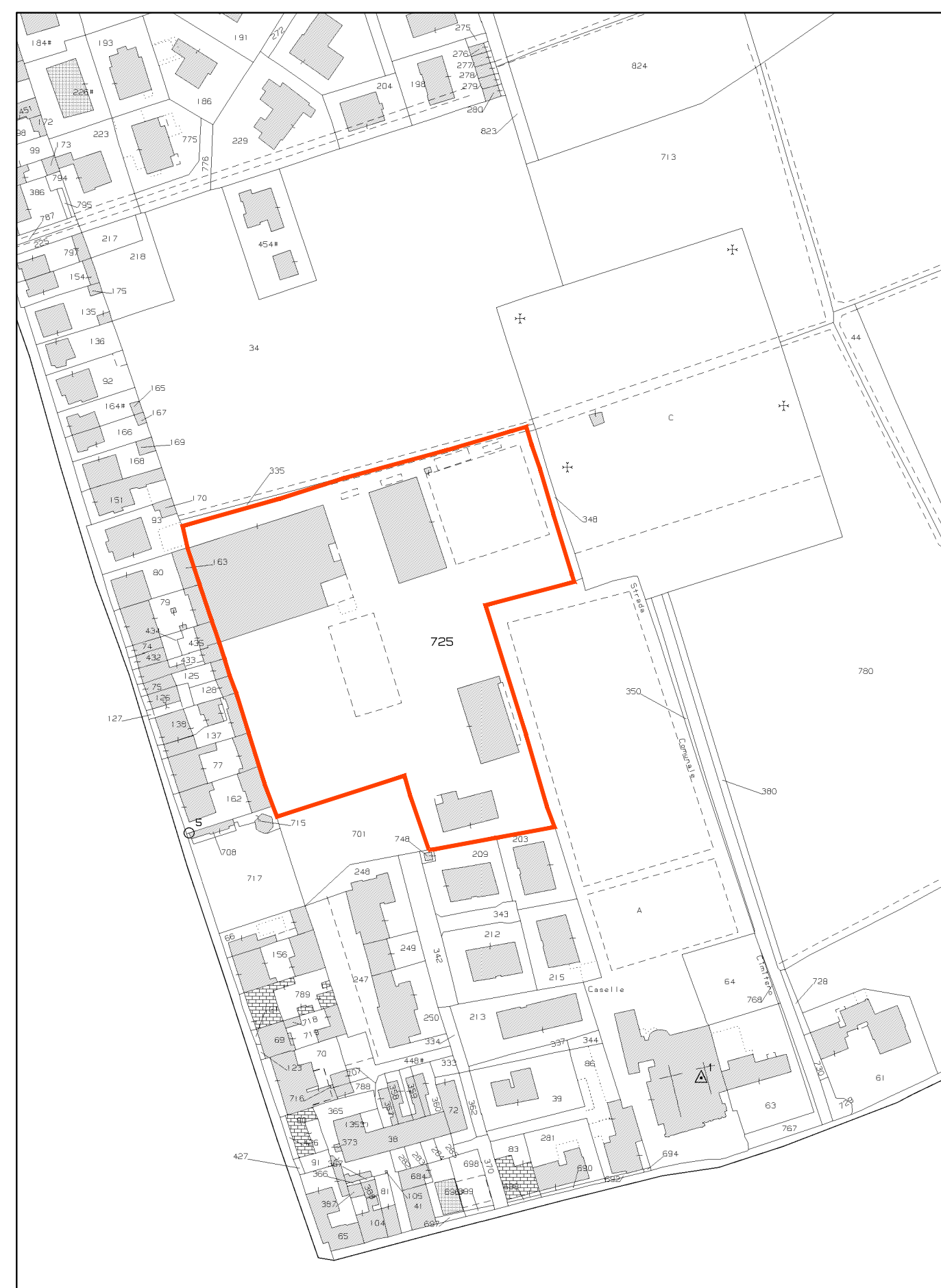
- DESTINAZIONE DI P.R.G. : F1 aree per attrezzature pubbliche e di pubblico interesse esistenti e di progetto

Norme di Zona : indice di Copertura	C=30%
Indice di edificabilità	2 mc/mq
numero max piani abitabili	2
altezza max fabbricati	H=10.50 ml.
distanza dai confini	Dc= min. 5.00 ml.
distanza tra i fabbricati	Df= min. 10.00 ml.

- SUPERFICIE LOTTO : 15736.00 mq.
- SUPERFICIE COPERTA TEORICA 30% : (15736.00 x 0.30) = 4720.80 mq.
- SUPERFICIE COPERTA ATTUALE : 2743.70 mq.
- SUPERFICIE COPERTA DI PROGETTO : 3282.25 mq. < 4720.80 mq.
- VOLUME TEORICO : (15736.00 x 2.00) = 31472.00 mc.
- VOLUME ATTUALE : 14331.00 mc.
- VOLUME DI PROGETTO : 19819.66 mc. < 31472.00 mc.

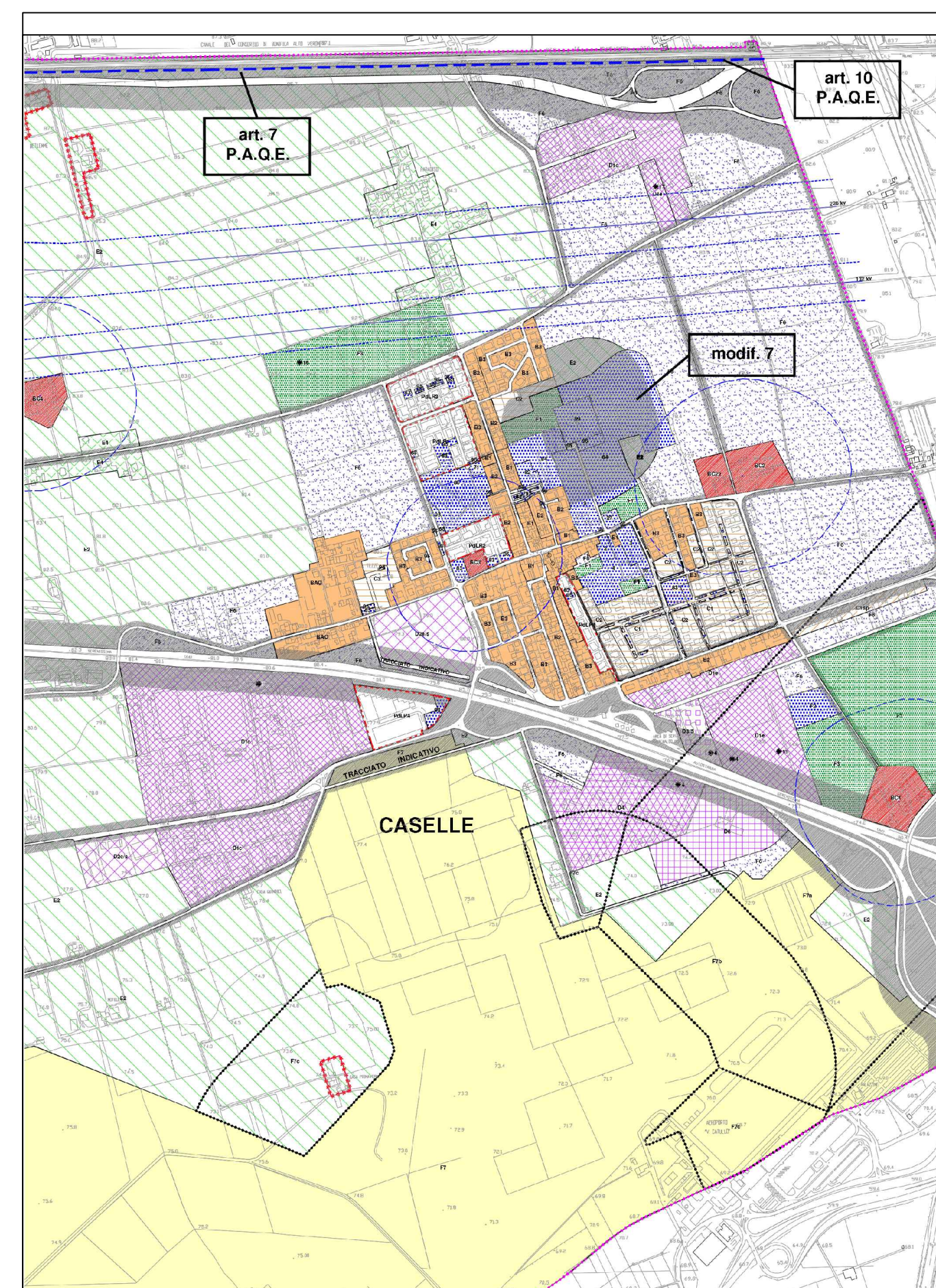
	STATO ATTUALE		STATO DI PROGETTO	
	S. COPERTA mq.	VOLUME mc.	S. COPERTA mq.	VOLUME mc.
BAR - SPOGLIATOIO	268.70	933.00	384.55	1175.22
BOCCIODROMO	450.00	2025.00	/	/
CAMPI DA TENNIS COPERTI	2025.00	11373.00	2025.00	11373.00
PALESTRA	/	/	872.70	7271.44
	2743.70	14331.00	3282.25	19819.66

ESTRATTO DI MAPPA scala 1 : 2000



Foglio 18 Mappale n. 725

ESTRATTO DI P.I. scala 1 : 5000



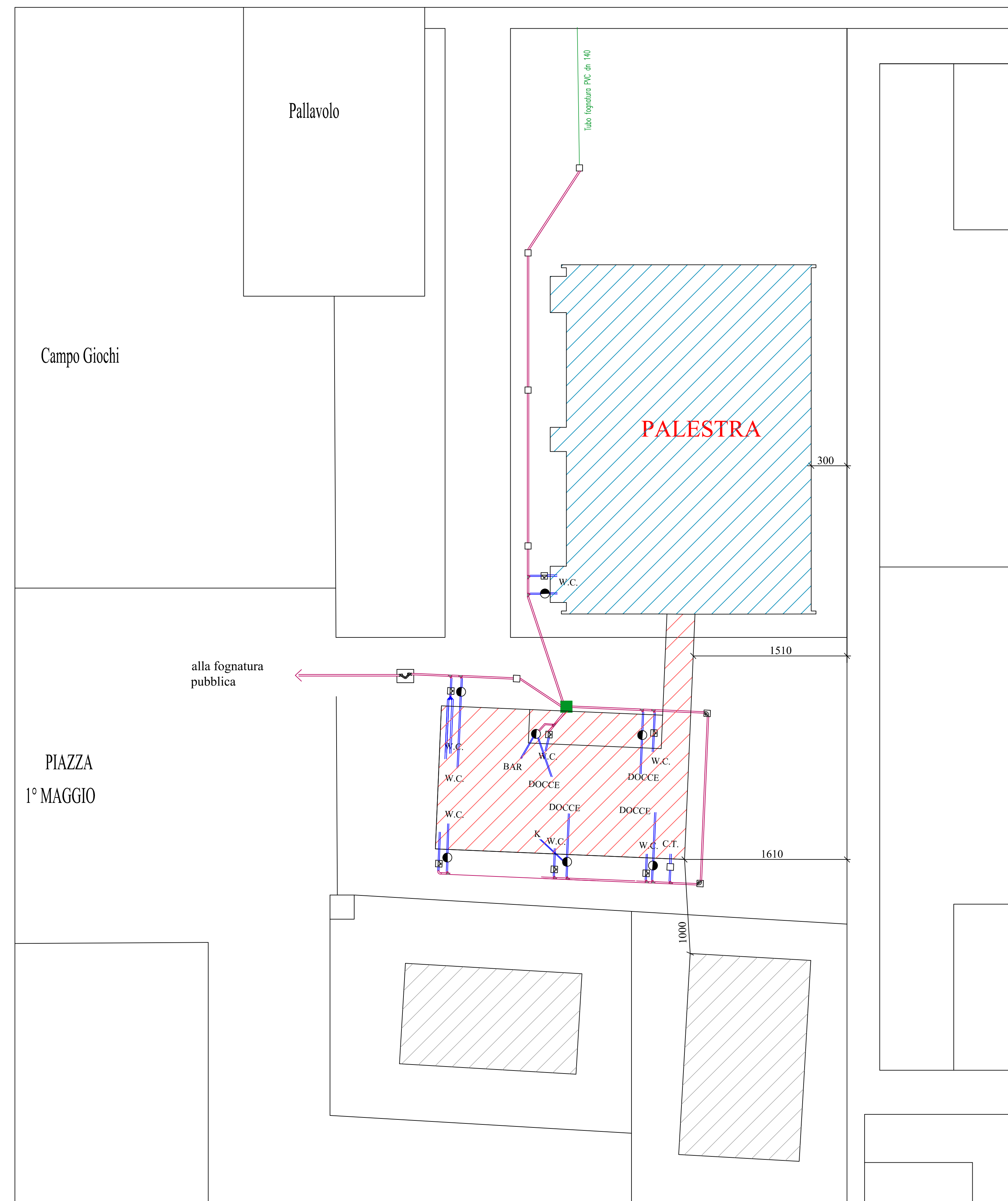
CARTA TECNICA REGIONALE scala 1 : 5000



IMMAGINE SATELLITARE



INGRANDIMENTO LOTTO  
SCHEMA FOGNARIO scala 1 : 250



### LEGENDA

- Pozzetto sifone tipo Firenze
- Pozzetto decantazione grassi
- Pozzetto di ispezione con tappo a vite
- Braga di innesto tubazione
- Pozzetto di ispezione
- Pozzetto esistente
- Tubazione Ø120
- Tubazione Ø140