

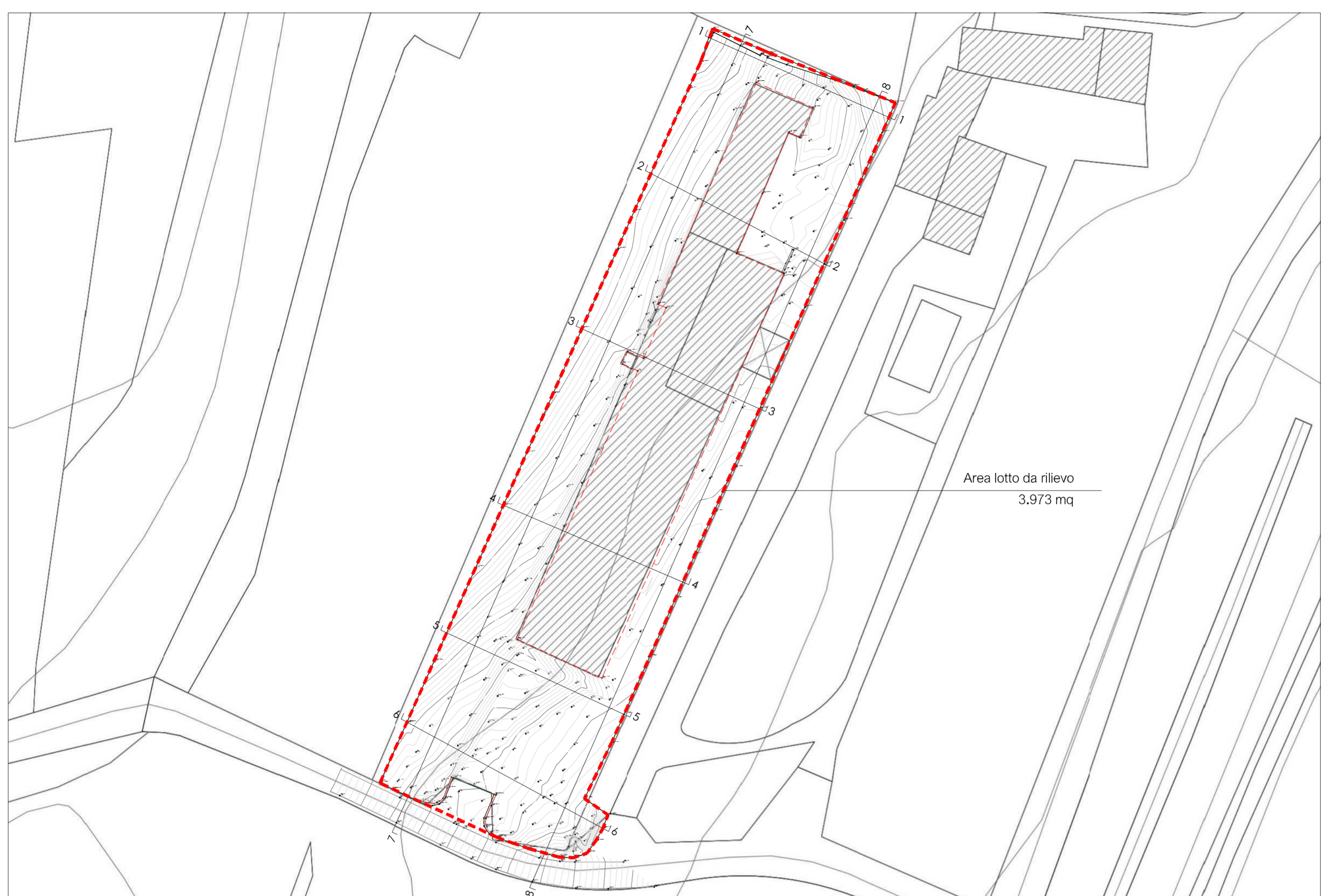
PIANO URBANISTICO ATTUATIVO (L.R. 11/2004 ART.19) IN LOCALITÀ "CA' DEL PEPE" - SCHEDA 1 VIA PEZZARARA

PROGETTISTA

COMMITTENTE

COMMITEENTE: RFB srl. TITOLO: RILIEVO TOPOGRAFICO SEZIONI. DATA: SETTEMBRE 2022. SCALA: VARIE. FILE: PUA_MAG2022_REV_SETT2022. N. TAVOLA: 03. REV_01

STUDIO ASSOCIATO Ing. GIOVANNI MONTRESOR - Arch. AMEDEO MARGOTTO Via Fama 11 - VERONA - Tel 0458012652 - e-mail: momaass@momaassociati.it



RILIEVO TOPOGRAFICO scala 1:500

SEZIONE - 1 - scala 1:500

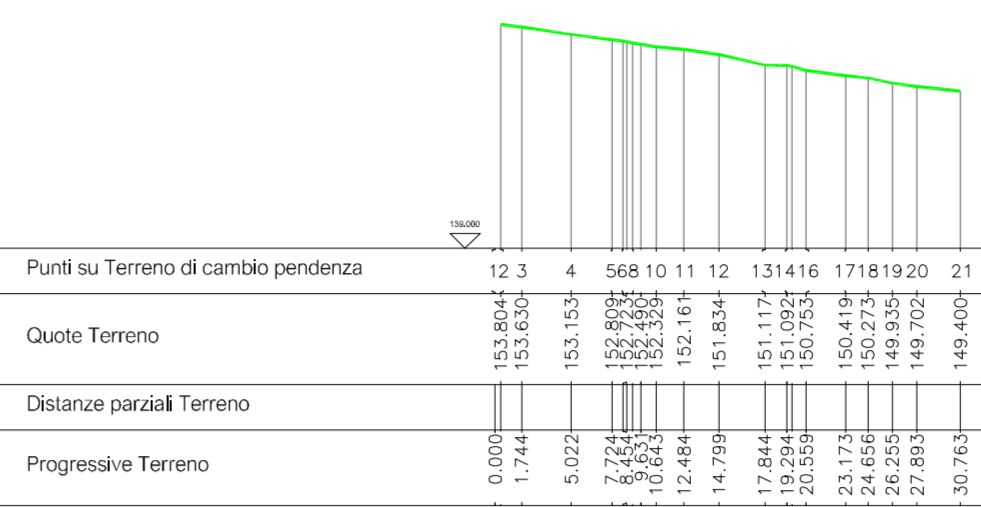


Table with 4 rows: Punti su Terreno di cambio pendenza, Quote Terreno, Distanze parziali Terreno, Progressive Terreno. Columns 1-21.

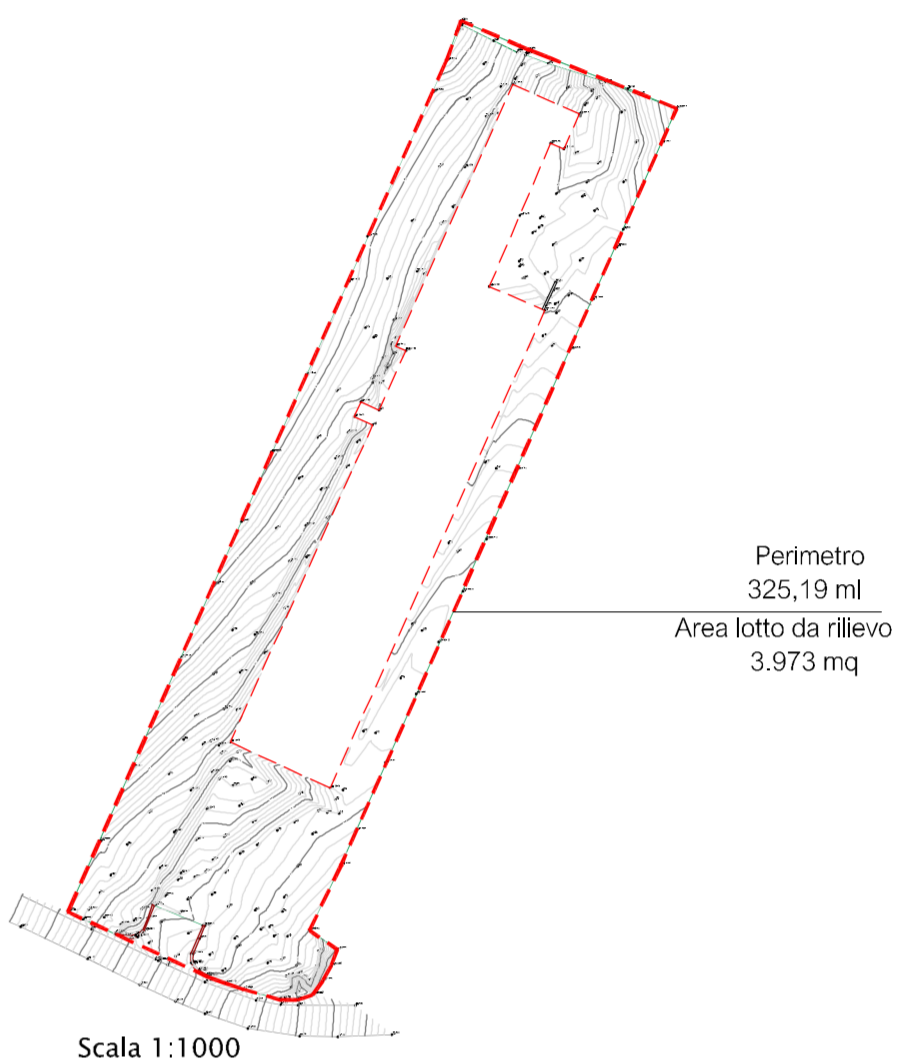
SEZIONE - 2 - scala 1:500



Table with 4 rows: Punti su Terreno di cambio pendenza, Quote Terreno, Distanze parziali Terreno, Progressive Terreno. Columns 1-18.



Perimetro ambito su catastrale Scala 1:1000



Perimetro ambito da rilievo Scala 1:1000

SEZIONE - 3 - scala 1:500




Table with 4 rows: Punti su Terreno di cambio pendenza, Quote Terreno, Distanze parziali Terreno, Progressive Terreno. Columns 1-16.

SEZIONE - 5 - scala 1:500

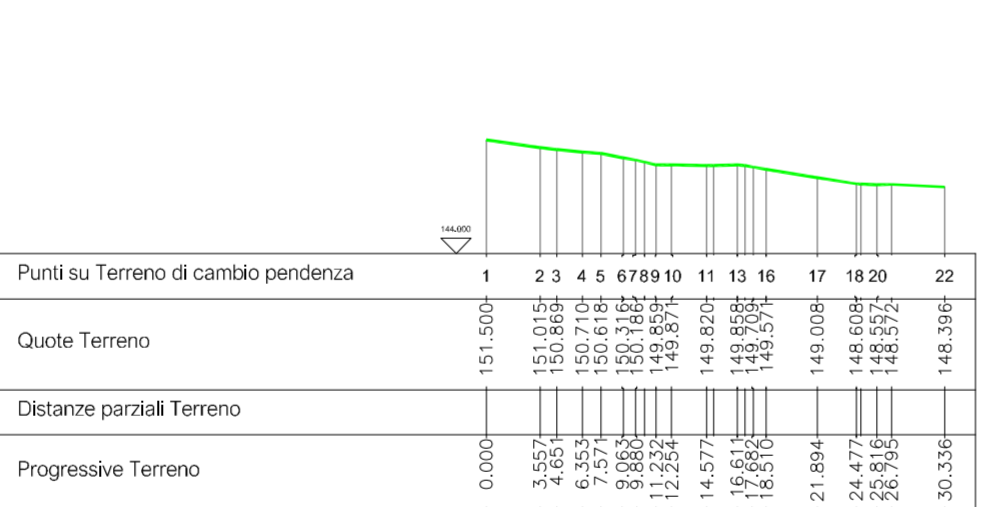


Table with 4 rows: Punti su Terreno di cambio pendenza, Quote Terreno, Distanze parziali Terreno, Progressive Terreno. Columns 1-22.

SEZIONE - 7 - scala 1:500

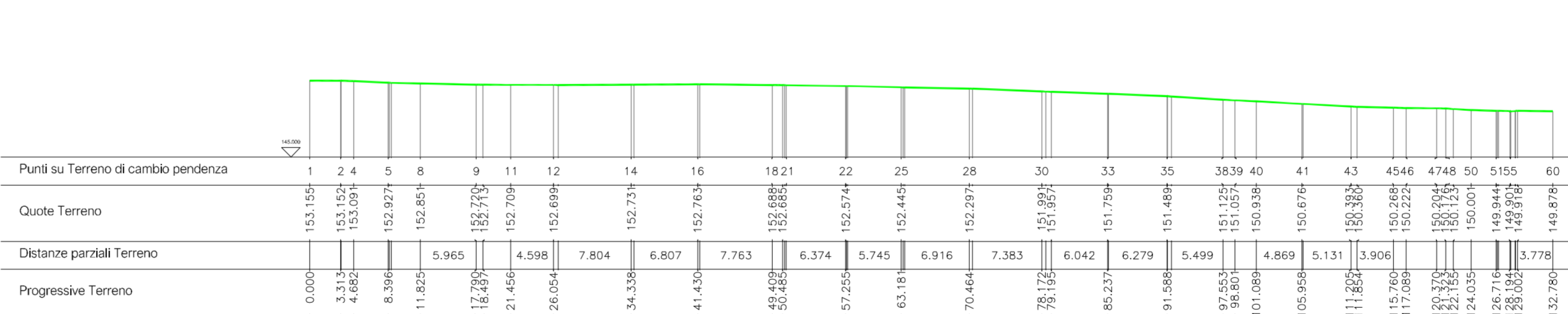


Table with 4 rows: Punti su Terreno di cambio pendenza, Quote Terreno, Distanze parziali Terreno, Progressive Terreno. Columns 1-60.

SEZIONE - 4 - scala 1:500

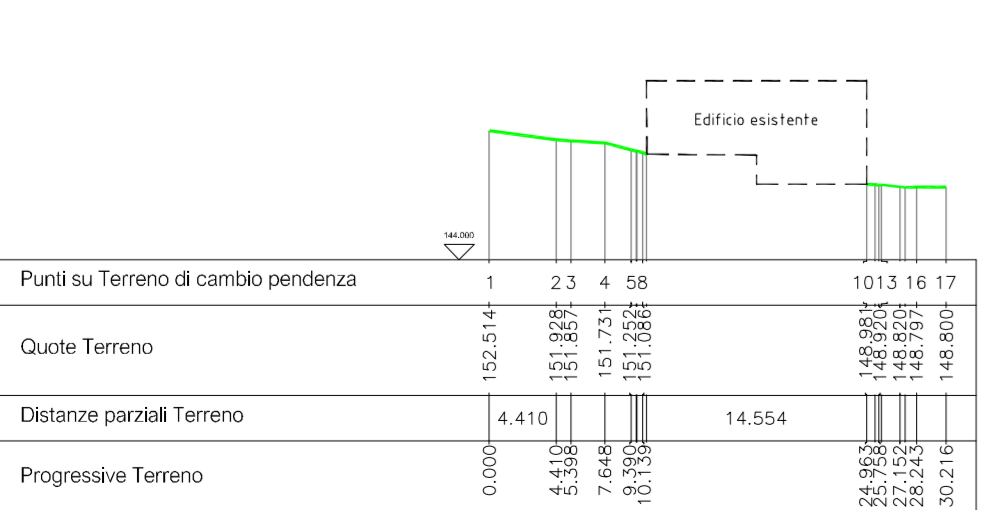


Table with 4 rows: Punti su Terreno di cambio pendenza, Quote Terreno, Distanze parziali Terreno, Progressive Terreno. Columns 1-17.

SEZIONE - 6 - scala 1:500

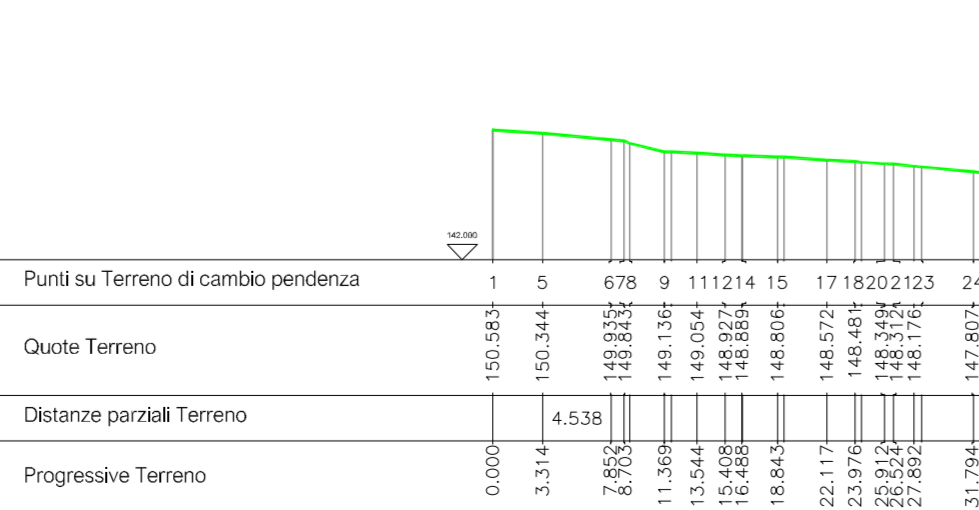


Table with 4 rows: Punti su Terreno di cambio pendenza, Quote Terreno, Distanze parziali Terreno, Progressive Terreno. Columns 1-26.

SEZIONE - 8 - scala 1:500

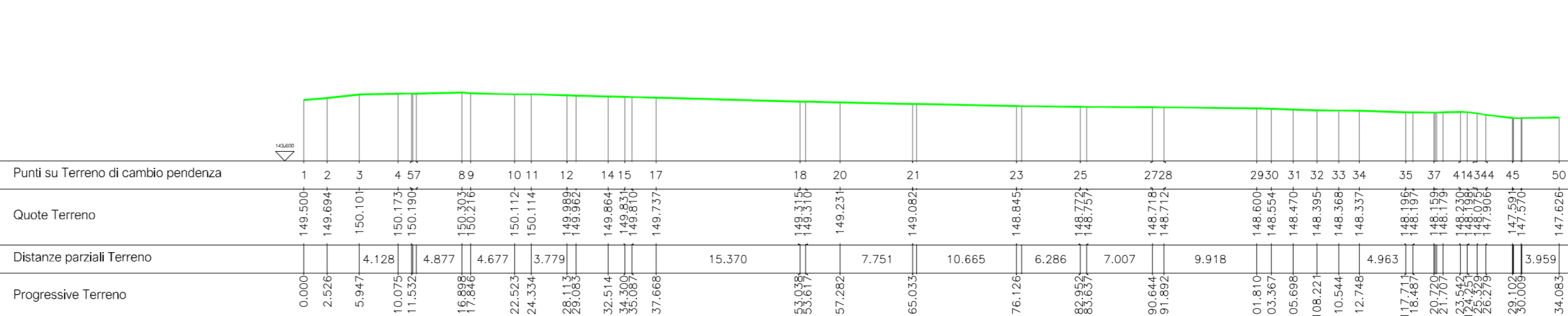
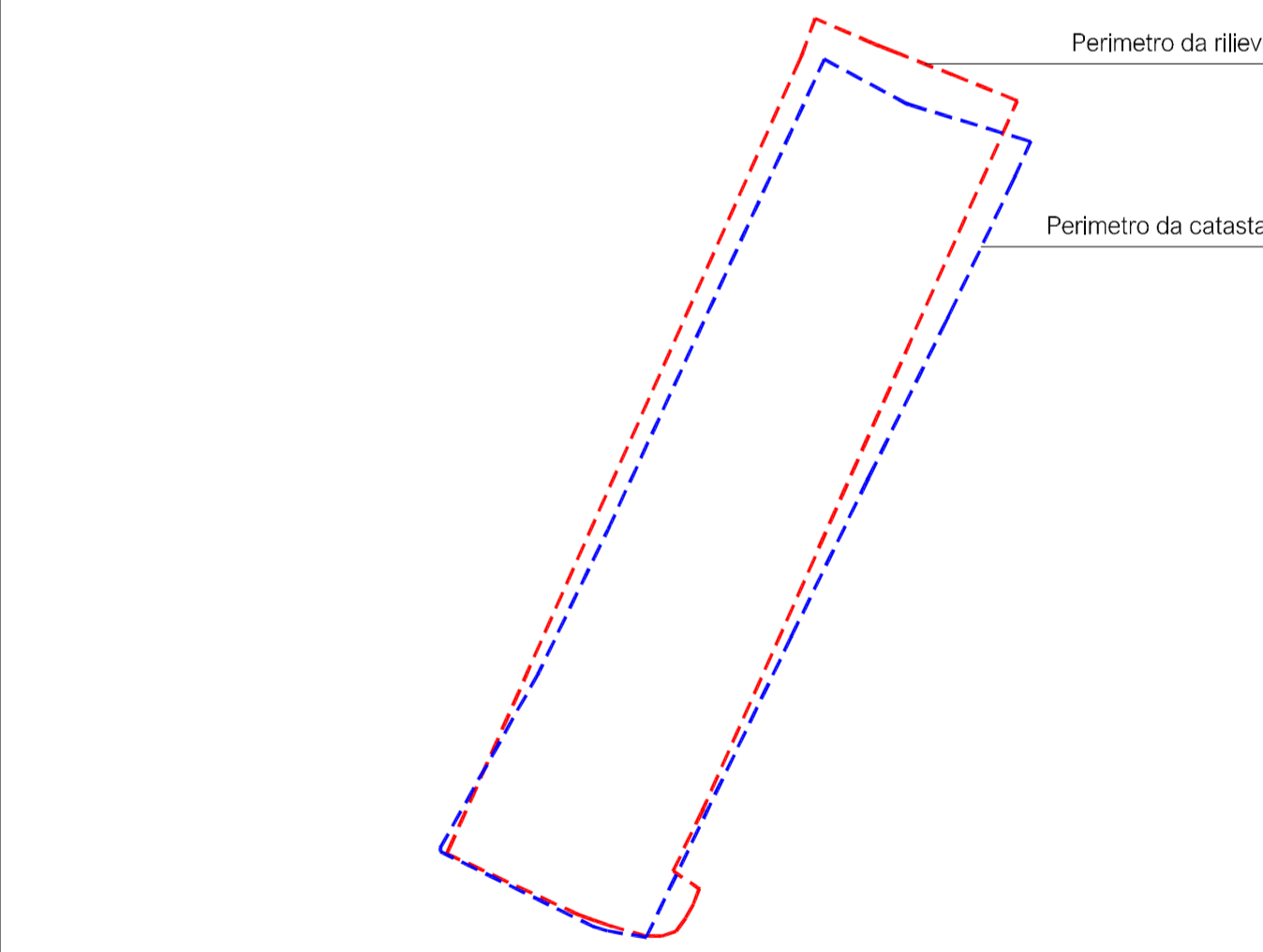


Table with 4 rows: Punti su Terreno di cambio pendenza, Quote Terreno, Distanze parziali Terreno, Progressive Terreno. Columns 1-50.



Sovrapposizione perimetro ambito catastrale e rilievo Scala 1:1000

Table comparing Catastrale and Rilievo data: Perimetro and Area lotto values.

La variazione lineare del perimetro è pari al 3,9% La variazione della superficie è pari al 4,11%