TECHNES
STUDIO ASSOCIATO
VIA NUOVA 23 - 37040 CAMELLO DI ROMANO D'EZZELINO (VI) - TEL. 4 FAX 0424/567877
E-mail: technes@libero.it

TITOLO
PIANO URBANISTICO ATTUATIVO
denominato "TEZZE" per un insediamento residenziale in area posta in Via Tezze, loc. Caselle, in attuazione dell'accordo pubblico-privato n° 443 del 06/07/2018

TAVOLA N° 6	STATO PROGETTO
	SCALA 1:500 / 25
ELABORATO Reti fognature BIANCHE	DATA Novembre 2021
	COMMESSA

COMMITTENTI
Sig.ra TURRINI Luigina
RUFFO Giancarlo
RUFFO Patrizia
CAILOTTO Mirco

COMMITTENTI
Società Immobiliare ALFA S.r.l.

REVISIONE N°	DATA	DISEGNATORE Riccardo
		APPROVATO

PROGETTISTA
Ing. Lorenzo Beghelli

DIRETTORE LAVORI

CAD ALLPLAN | N° TAVOLA 0 6 . P I P . C 0 | TIPO P | N° FILE RUFFO area Tezze - P.U.A. 2020 (Progetto)

QUESTO DISEGNO È PROPRIETÀ ESCLUSIVA DELLO STUDIO ASSOCIATO TECHNES - RIPRODUZIONE VIETATA AI SENSI DI LEGGE

Planimetria rete Fognatura acque Bianche sc. 1:200

SIMBOLI	DESCRIZIONE
B	Pozzetto prefabbricato esistente
	Codotta fognaria pubblica esistente
	Tubazione di allacciamento caditoia - pozzo perdente tubo in PVC Ø 140
	Tubo drenante in PVC collegato come troppo-pieno ai pozzi decantazione/ispezione - Ø 300
	Caditoia stradale carrabile piana in ghisa
	Pozzo decantazione/ispezione Ø 1,20 ml. - H. = 1,50 ml.
	Pozzo perdente Ø 1,50 ml. - H. = 4,00 ml.

Sezione stradale sc. 1:25

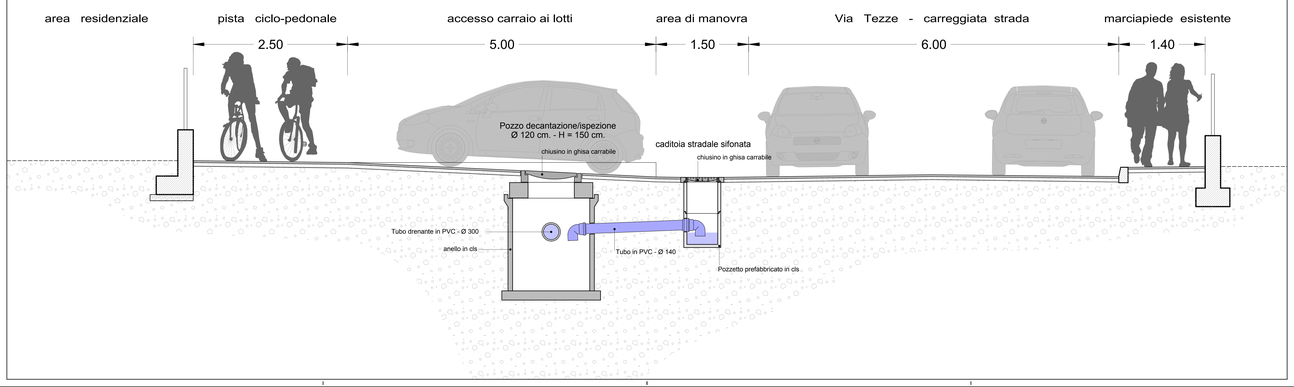

Particolare POZZO DECANTAZIONE/ISPEZIONE

Pozzo decantazione/ispezione
Ø 120 cm. - H = 150 cm.

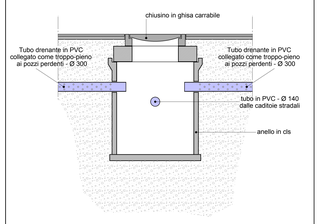

Particolare Sezione Trincea Disperdente

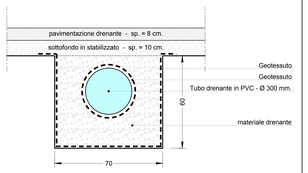

Particolare CADITOIA STRADALE SIFONATA

SEZIONE

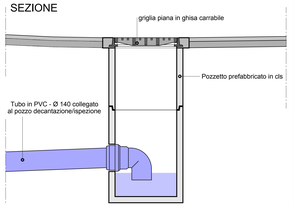

PIANTA