COMUNE DI SOMMACAMPAGNA
PROVINCIA DI VERONA

PROGETTO PER LA REALIZZAZIONE DI UNA PISTA CICLABILE IN VIA SIBERIE

PROGETTO DI FATTIBILITA' TECNICO ED ECONOMICA

TAVOLA:	ELABORATO:	SCALA:
003	PLANIMETRIA GENERALE E SEZIONI - RILIEVO	1:100 1:2000

PROGETTAZIONE:

Geom. PAOLO FRANCHINI

Dottore in Ingegneria GIANLUCA PAULETTO

VERIFICA AMMINISTRAZIONE E R.U.P. :

Geom. Paolo FRANCHINI

DATA: 06/10/2023

REV.	DATA	DESCRIZIONE	REDATTO	CONTROLLATO	APPROVATO
1					
2					
3					
4					
5					
6					

Rilievo via Siberie - STATO ATTUALE - scala 1:2000

Sezione P1

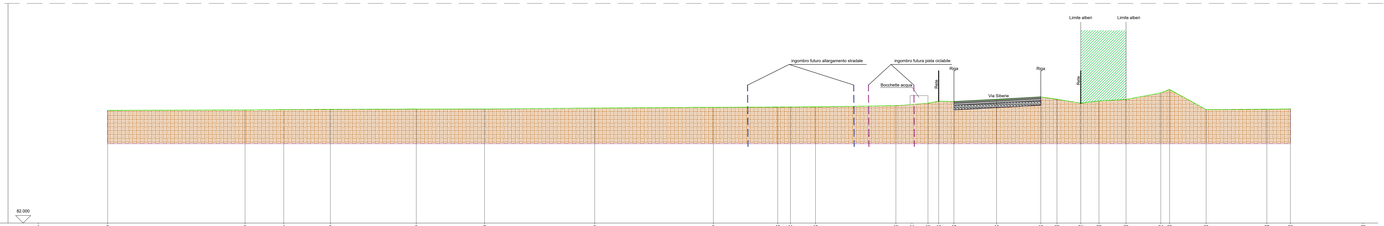

SCALA LUNGHEZZE 1 : 100
SCALA ALTEZZE 1 : 100

Punti dettaglio Terreno	1	2	3	4	5	6	7	8	9	10	11	12	13	14	15	16	17	18	19	20	21	22	23	24	25	26	27	28	29
Quote Terreno		89.44	89.47	89.49	89.51	89.52	89.53	89.59	89.64	89.66	89.67	89.67	89.76	89.74	89.54	90.03	90.16	90.32	90.17	89.91	90.06	90.18	90.49	90.42	89.48	89.51	89.54
Distanze parziali Terreno		4.07	9.07	2.55	10.15	3.08	5.67	4.51	7.27	7.82	4.26	0.93	1.66	5.30	1.06	1.06	0.71	1.00	2.82	2.52	1.06	1.57	1.21	1.79	2.30	2.42	4.00	1.98	4.80
Progressive Terreno	0.00	4.07	13.64	16.19	26.34	29.42	35.09	39.60	46.87	54.69	58.95	59.88	61.54	66.84	67.90	68.96	69.67	70.67	73.49	76.01	77.07	78.64	79.85	81.64	84.04	86.46	90.46	92.44	97.24

Sezione P2

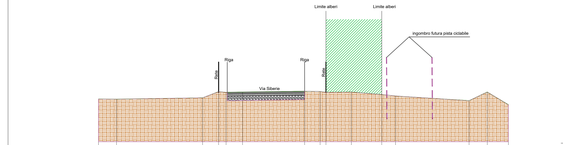

SCALA LUNGHEZZE 1 : 100
SCALA ALTEZZE 1 : 100

Punti dettaglio Terreno	1	2	3	4	5	6	7	8	9	10	11	12	13	14	15	16	17
Quote Terreno		89.19	89.18	89.27	89.69	89.63	89.60	89.75	89.69	89.64	89.60	89.40	89.42	89.99	89.60	89.42	
Distanze parziali Terreno		3.97	1.19	5.68	1.06	0.49	1.09	4.10	1.02	0.91	1.68	2.00	0.91	4.86	1.20	1.39	2.28
Progressive Terreno	0.00	3.97	5.16	10.84	11.90	12.39	13.48	17.58	18.60	19.51	20.99	22.99	23.91	28.77	29.97	31.36	33.64

Sezione P7

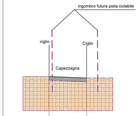

SCALA LUNGHEZZE 1 : 100
SCALA ALTEZZE 1 : 100

Punti dettaglio Terreno	1	2	3
Quote Terreno		89.74	89.64
Distanze parziali Terreno	1.04	2.48	
Progressive Terreno	0.00	1.04	3.52

Sezione P8

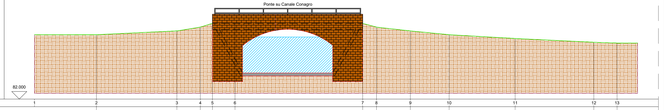

SCALA LUNGHEZZE 1 : 100
SCALA ALTEZZE 1 : 100

Punti dettaglio Terreno	1	2	3	4	5	6	7	8	9	10	11	12	13
Quote Terreno		89.25	88.50	88.75	89.00	87.00	87.00	88.75	88.50	89.25	89.00	89.75	89.75
Distanze parziali Terreno	4.09	5.31	1.55	0.80	1.49	8.43	0.91	2.23	2.56	4.36	5.19	1.53	
Progressive Terreno	0.00	4.09	9.40	10.95	11.75	13.24	21.67	22.58	24.81	27.37	31.73	36.92	38.45

Sezione P3

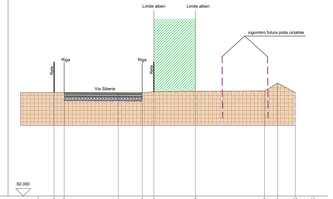

SCALA LUNGHEZZE 1 : 100
SCALA ALTEZZE 1 : 100

Punti dettaglio Terreno	1	2	3	4	5	6	7	8	9	10	11
Quote Terreno		89.84	89.84	89.82	89.81	89.89	89.82	89.84	89.40	89.84	
Distanze parziali Terreno	1.04	0.95	3.57	1.58	0.77	2.74	4.56	0.87	1.17	1.16	
Progressive Terreno	0.00	1.04	1.75	5.27	6.85	7.62	10.36	14.92	15.79	16.96	18.12

Sezione P4

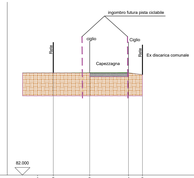

SCALA LUNGHEZZE 1 : 100
SCALA ALTEZZE 1 : 100

Punti dettaglio Terreno	1	2	3	4	5
Quote Terreno		89.75	89.75	89.75	89.63
Distanze parziali Terreno	1.04	2.40	2.56	0.92	
Progressive Terreno	0.00	1.04	3.44	6.00	6.92

Sezione P5

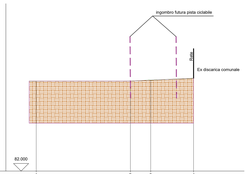

SCALA LUNGHEZZE 1 : 100
SCALA ALTEZZE 1 : 100

Punti dettaglio Terreno	1	2	3	4
Quote Terreno		89.84	89.00	88.12
Distanze parziali Terreno	6.21	1.34	2.82	
Progressive Terreno	0.00	6.21	7.55	10.37

Sezione P6

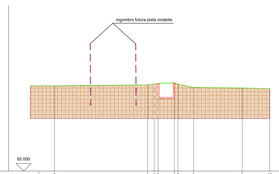

SCALA LUNGHEZZE 1 : 100
SCALA ALTEZZE 1 : 100

Punti dettaglio Terreno	1	2	3	4	5	6	7	8	9	10
Quote Terreno		87.62	87.69	87.75	87.80	87.80	87.82	87.82	87.48	87.44
Distanze parziali Terreno	1.04	6.14	0.49	1.07	1.07	1.02	3.22	1.82		
Progressive Terreno	0.00	1.04	7.18	7.67	8.74	9.81	10.83	14.05	15.87	16.24